

**UCHWAŁA NR XLVIII/681/2014**  
**RADY MIEJSKIEJ W KOSZALINIE**

z dnia 25 września 2014 r.

**w sprawie zaliczenia dróg do kategorii dróg gminnych oraz ustalenia ich przebiegu.**

Na podstawie art. 7 ust. 2 i 3 ustawy z dnia 21 marca 1985 r. o drogach publicznych (Dz. U. z 2013 r. poz. 260, poz. 843 poz. 1543) oraz art. 18 ust. 2 pkt 15 i art. 40 ust. 1 ustawy z dnia 8 marca 1990 r. o samorządzie gminnym (Dz. U. z 2013 r. poz. 594, poz. 645, poz. 1318, z 2014r. poz. 379) po zasięgnięciu opinii Prezydenta Miasta Koszalina, Rada Miejska w Koszalinie uchwała, co następuje:

**§ 1.** Zalicza się do kategorii dróg gminnych oraz ustala przebieg, jak w załącznikach graficznych do uchwały, następujących dróg:

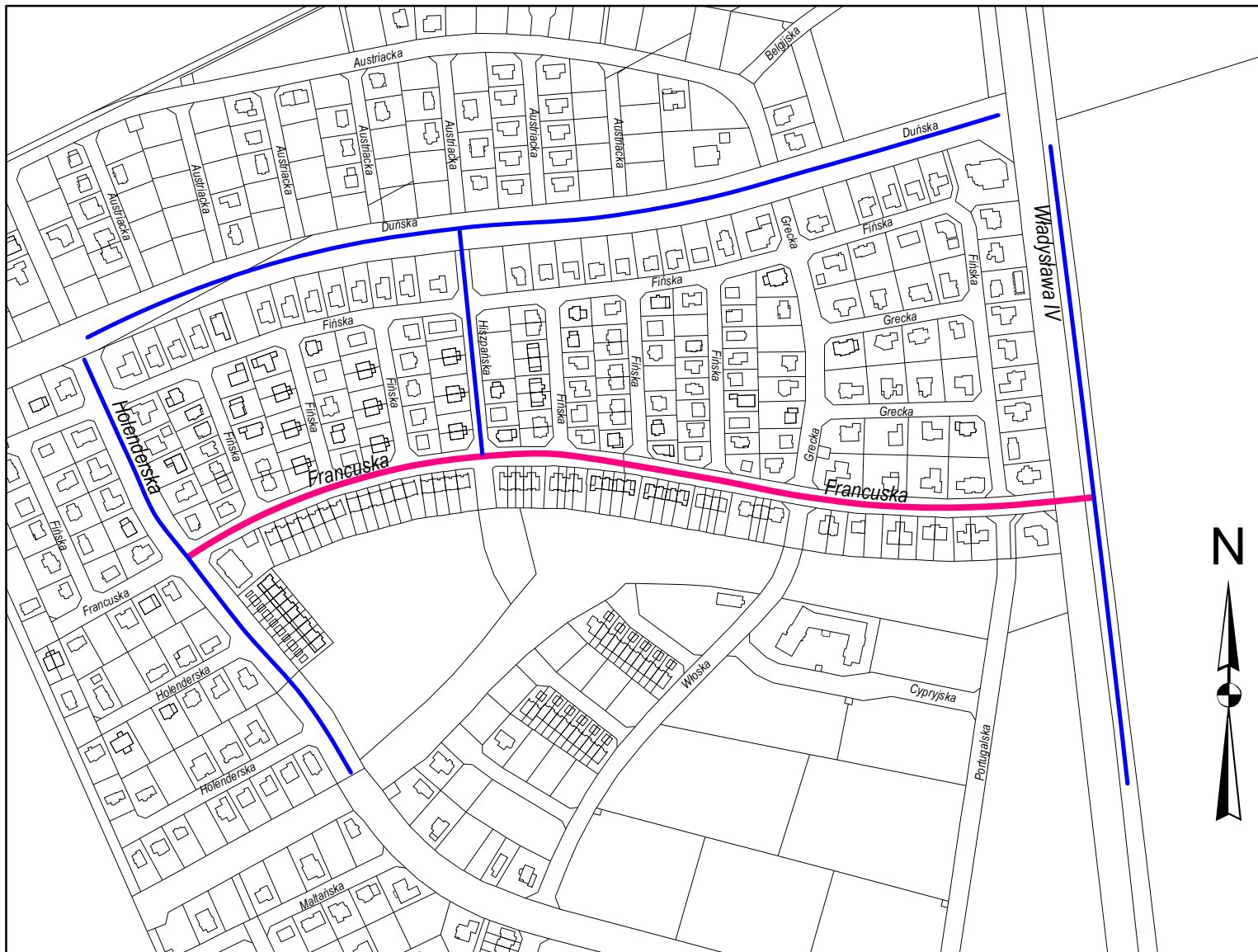
- 1) ul. Francuska – przebieg od ul. Władysława IV do ul. Holenderskiej, zgodnie z załącznikiem graficznym Nr 1,
- 2) ul. Hiszpańska – przebieg od ul. Duńskiej do ul. Francuskiej, zgodnie z załącznikiem graficznym Nr 2,
- 3) ul. Gajowa – przebieg od ul. Bocznej do ul. Księdza Jerzego Popiełuszki, zgodnie z załącznikiem graficznym Nr 3,
- 4) ul. Małopolska - przebieg od ul. Pomorskiej do ul. Wspólnej i ul. Lubuskiej, zgodnie z załącznikiem graficznym Nr 4,
- 5) ul. Limbowa – przebieg od ul. Dzierżęcińskiej, zgodnie z załącznikiem graficznym Nr 5 ,
- 6) ul. Śliwkowa – przebieg od ul. Jabłoniowej, zgodnie z załącznikiem graficznym Nr 6 ,
- 7) ul. Bajkowa – przebieg od ul. Sezamkowej zgodnie z załącznikiem graficznym Nr 7 ,
- 8) ul. Na Skarpie – przebieg od ul. Eugeniusza Kwiatkowskiego, zgodnie z załącznikiem graficznym Nr 8,
- 9) ul. Adolfa Warskiego – przebieg od ul. Eugeniusza Kwiatkowskiego, zgodnie z załącznikiem graficznym Nr 9,
- 10) ul. Strefowa – przebieg od ul. Ignacego Łukasiewicza do ul. Mieszka I, zgodnie z załącznikiem graficznym Nr 10,
- 11) ul. Hipolita Cegielskiego – przebieg od ul. Ignacego Łukasiewicza do ul. Mieszka I, zgodnie z załącznikiem graficznym Nr 11,
- 12) ul. Ignacego Łukasiewicza – przebieg od ul. Bojowników o Wolność i Demokrację do ul. Hipolita Cegielskiego, zgodnie z załącznikiem graficznym Nr 12,
- 13) ul. Władysława Grabskiego – przebieg od ul. Mieszka I do ul. Bojowników o Wolność i Demokrację ,zgodnie z załącznikiem graficznym Nr 13,
- 14) ul. Leonida Teligi – przebieg od ul. Jachtowej do ul. Franciszkańskiej, zgodnie z załącznikiem graficznym Nr 14,
- 15) ul. Kapitańska – przebieg od ul. Jachtowej od ul. Leonida Teligi, zgodnie z załącznikiem graficznym Nr 15,
- 16) ul. Mieczysława Karłowicza - przebieg od ul. Michała Ogińskiego do ul. Promykowej, zgodnie z załącznikiem graficznym Nr 16.

**§ 2.** Wykonanie uchwały powierza się Prezydentowi Miasta Koszalina.

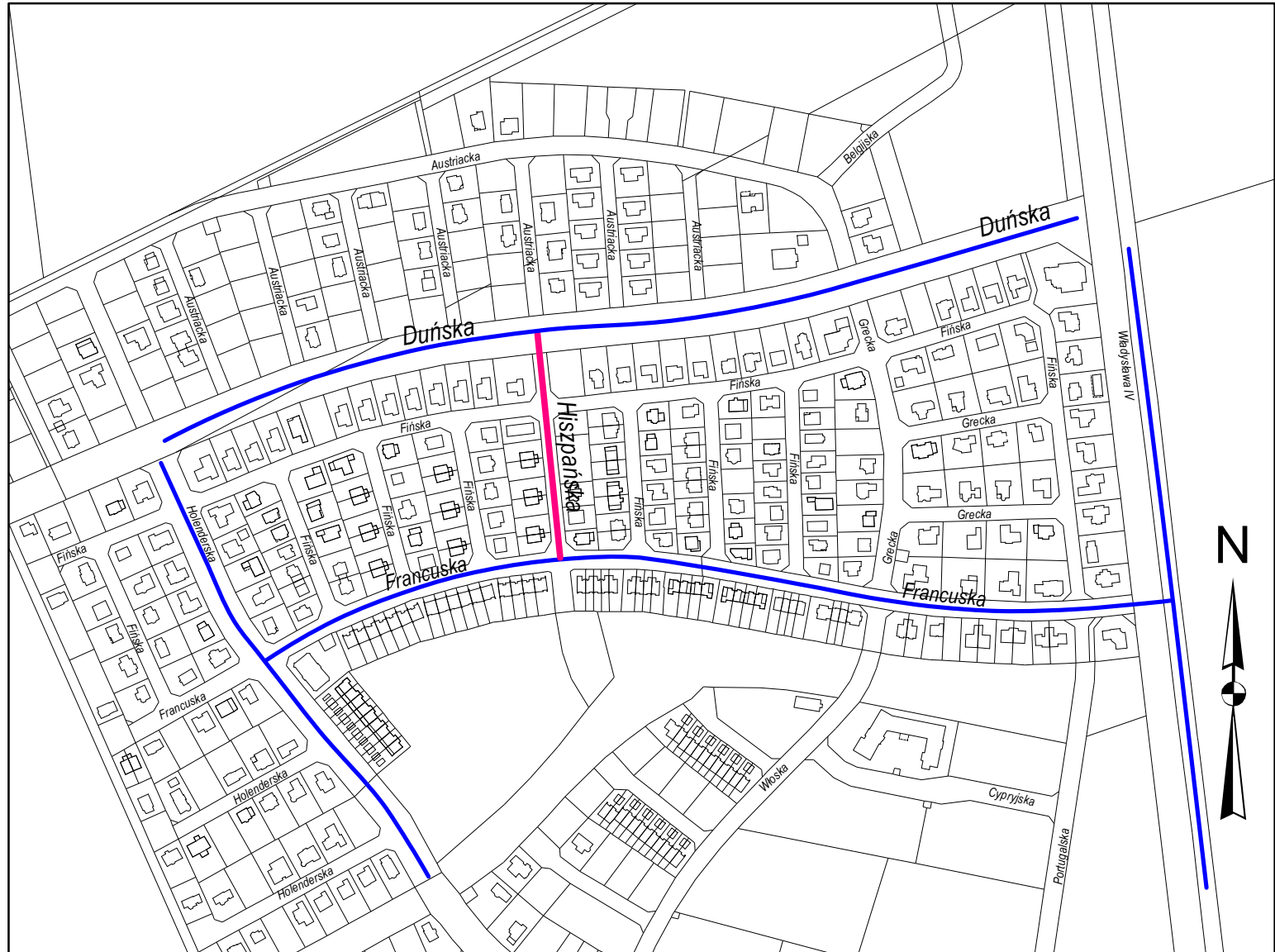
**§ 3.** Uchwała wchodzi w życie po upływie 14 dni od ogłoszenia w Dzienniku Urzędowym Województwa Zachodniopomorskiego z mocą obowiązującą od dnia 1 stycznia 2015 r.

Przewodniczący Rady  
Miejskiej

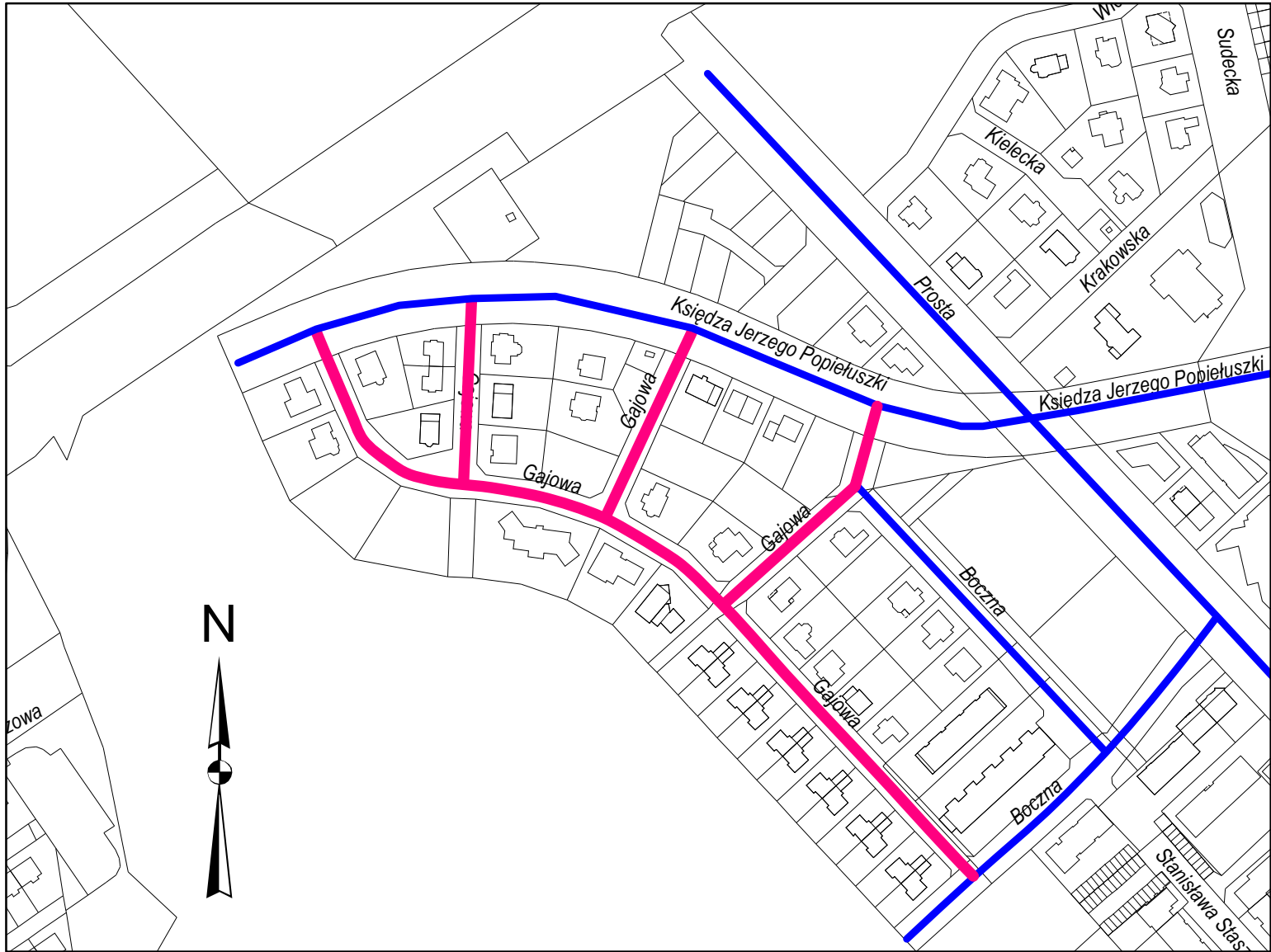
**Stefan Turowski**



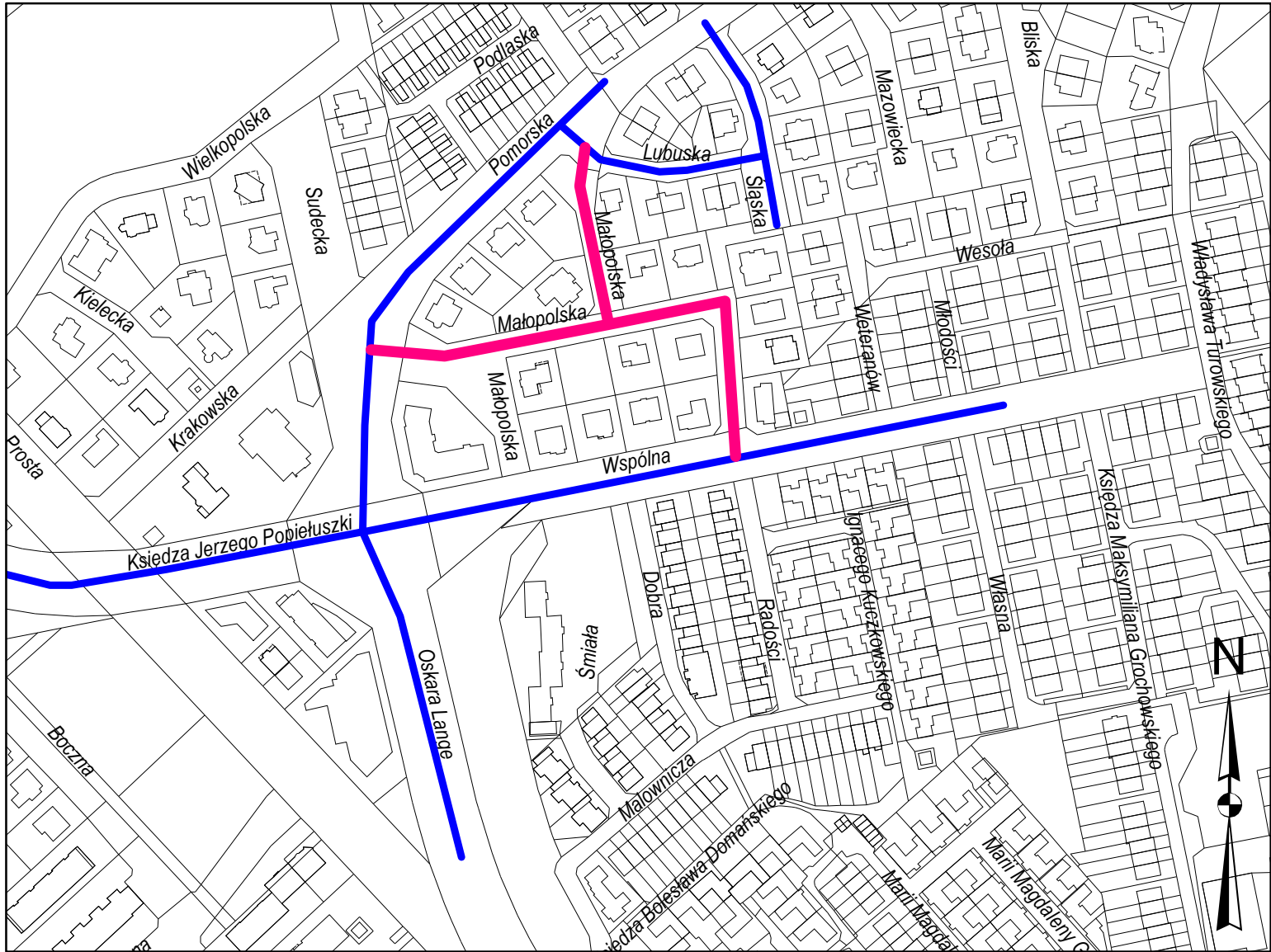
Załącznik Nr 1  
do Uchwały Nr XLVIII/681/2014  
Rady Miejskiej w Koszalinie  
z dnia 25 września 2014 r.



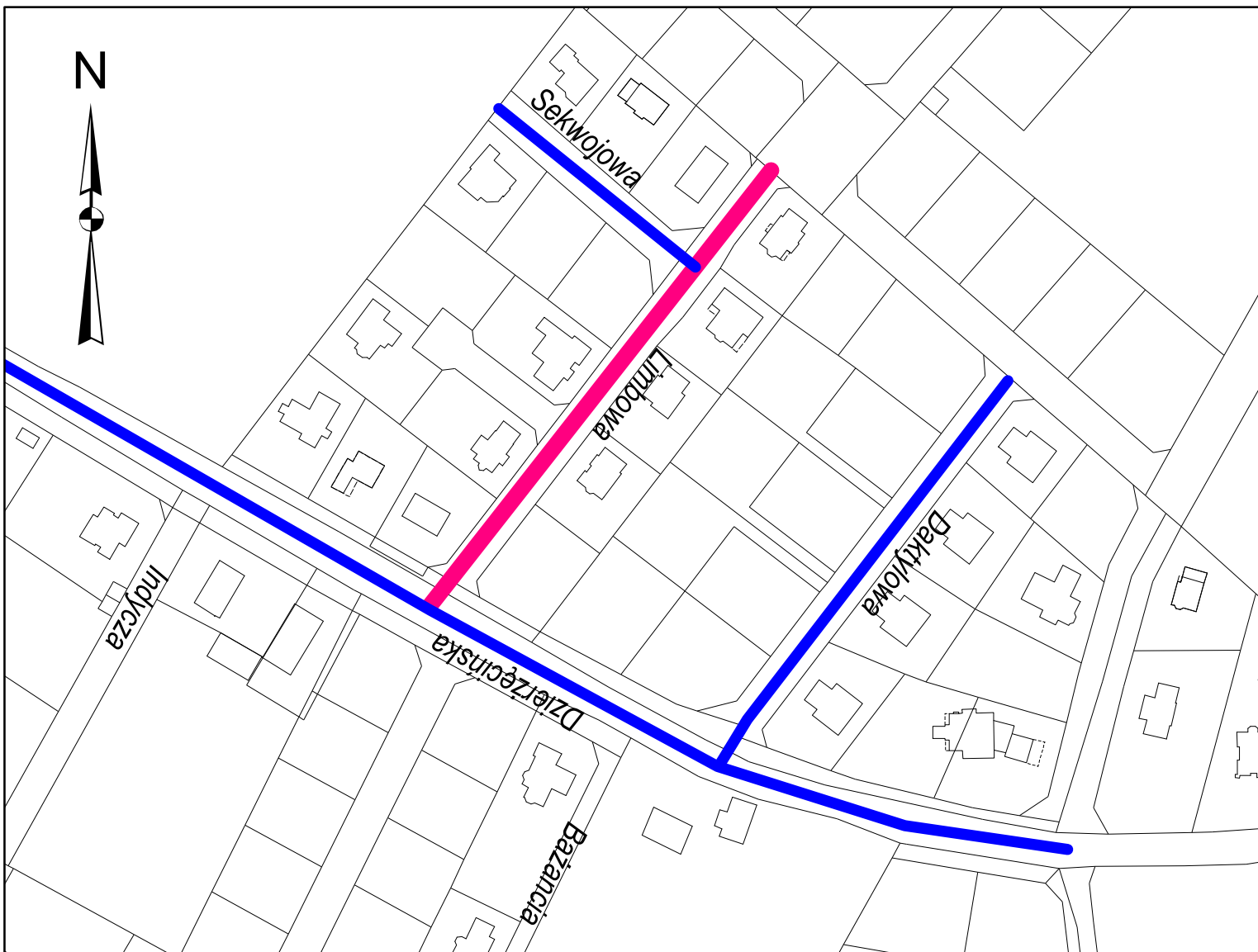
Załącznik Nr 2  
do Uchwały Nr XLVIII/681/2014  
 Rady Miejskiej w Koszalinie  
z dnia 25 września 2014r.



Załącznik Nr 3  
do Uchwały Nr XLVIII/681/2014  
Rady Miejskiej w Koszalinie  
z dnia 25 września 2014r.



Załącznik Nr 4  
do Uchwały Nr XLVIII/681/2014  
 Rady Miejskiej w Koszalinie  
z dnia 25 września 2014 r.



Załącznik Nr 5  
do Uchwały Nr XLVIII/681/2014  
Rady Miejskiej w Koszalinie  
z dnia 25 września 2014 r.

