

**UCHWAŁA NR XXI/320/2012
RADY MIEJSKIEJ W KOSZALINIE**

z dnia 31 maja 2012 r.

w sprawie zaliczenia dróg do kategorii dróg gminnych oraz ustalenia ich przebiegu.

Na podstawie art. 7 ust. 2 i 3 ustawy z dnia 21 marca 1985r. o drogach publicznych (Dz. U. z 2007r. Nr 19 poz. 115, Nr 23 poz. 136, Nr 192 poz.1381, z 2008r. Nr 54 poz.326, Nr 218 poz.1391, Nr 227 poz. 1505, z 2009r. Nr 19 poz.100 i 101, Nr 86 poz.720, Nr 168 poz.1323, z 2010r. Nr 106 poz.675, Nr 106 poz.675, Nr 152 poz.1018, Nr 225 poz.1466, Nr 225 poz.1466, z 2011r. Nr 5 poz.13, Nr 159 poz.945) oraz art. 18 ust. 2 pkt 15 i art. 40 ust.1 ustawy z dnia 8 marca 1990r. o samorządzie gminnym (Dz. U z 2001 Nr142 poz.1591, z 2002r. Nr 23 poz.220, Nr 62 poz.558, Nr113 poz.984, Nr 214 poz.1806, Nr 153 poz.1271, z 2003r. Nr 80 poz.717, Nr 162 poz.1568, z 2004r. Nr 102 poz.1055, Nr 116 poz.1203, z 2005r. Nr 172 poz.1441, Nr 175 poz.1457, z 2006r. Nr 17 poz.128, Nr 181 poz.1337, z 2007r. Nr 48 poz.327, Nr 138 poz.974, Nr 173 poz.1218, z 2008r. Nr 180 poz.1111, Nr 223 poz.1458, z 2009r. Nr 52 poz.420, Nr 157 poz.1241, z 2010r. Nr 28 poz.142, Nr 28 poz. 146, Nr 40 poz.230, Nr 106 poz.675 z 2011r. Nr 21.113, Nr 117 poz.679, Nr 134 poz.777, Nr 217 poz.1281, Nr 149 poz.887) po zasięgnięciu opinii Prezydenta Miasta Koszalina, Rada Miejska w Koszalinie uchwała, co następuje;

§ 1. Zalicza do kategorii dróg gminnych oraz ustala przebieg, jak w załącznikach graficznych do uchwały, następujących dróg:

- 1)ul. Bliska - przebieg drogi od ul. Pomorskiej do ul. Wesolej, zgodny z załącznikiem graficznym nr 1,
- 2)ul. Wesoła - przebieg drogi od ul. Weteranów do ul. Bliskiej, zgodny z załącznikiem graficznym nr 2,
- 3)ul. Wielkopolska- przebieg drogi od ul.Pomorskiej do ul. Sudeckiej i od ul. Sudeckiej do ul. Prostej, zgodny z załącznikiem graficznym nr 3,
- 4)ul. Boczna- przebieg drogi od ul. Prostej do ul. Gajowej, zgodny z załącznikiem graficznym nr 4,
- 5)ul. Własna- przebieg drogi od ul. Wspólnej do ul. Księdza Maksymiliana Grochowskiego, zgodny z załącznikiem graficznym nr 5,
- 6)ul. Jana Baczewskiego- przebieg drogi od ul. Doktora Jerzego Kostenckiego do ul. Rodła, zgodny z załącznikiem graficznym nr 6,
- 7)ul. Doktora Jerzego Kostenckiego- przebieg drogi od ul. Rodła do ul. Oskara Lange, zgodny z załącznikiem graficznym nr 7,
- 8)ul. Joachima Lelewela- przebieg drogi od ul. Oskara Lange do ul. Stanisława Staszica, zgodny z załącznikiem graficznym nr 8,

- 9)ul. Stanisława Staszica- przebieg drogi od głównego ciągu ul. Stanisława Staszica do ul. Joachima Lelewela, zgodny z załącznikiem graficznym nr 9,
- 10)ul. Władysława Spasowskiego- przebieg drogi od ul. Stanisława Staszica do ul. Hugo Kołłątaja, zgodny z załącznikiem graficznym nr 10,
- 11)ul. Tadeusza Kotarbińskiego- przebieg drogi od ul. Władysława Tatarkiewicza do ul. Akademickiej, zgodny z załącznikiem graficznym nr 11,
- 12)ul. Zenona Klemensiewicza- przebieg drogi od ul. Akademickiej do ul. Tadeusza Kotarbińskiego, zgodny z załącznikiem graficznym nr 12,
- 13)ul. Witolda Doroszewskiego- przebieg drogi od ul. Adama Próchnika do ul. Kazimierza Wyki, zgodny z załącznikiem graficznym nr 13,
- 14)ul. Juliana Tuwima- droga bez przejazdu - przebieg drogi od ul. Melchiora Wańkowicza, zgodny z załącznikiem graficznym nr 14,
- 15)ul. Rudolfa Clausiusa - przebieg drogi od ul. Zwycięstwa do ul. Władysława Andersa, zgodny z załącznikiem graficznym nr 15,
- 16)ul. Lubuszan- droga bez przejazdu - przebieg drogi od ul. Słowiańskiej, zgodny z załącznikiem graficznym nr 16,
- 17)ul. Wenedów- drogi bez przejazdu - przebieg dróg od głównego ciągu ul. Wenedów, zgodny z załącznikiem graficznym nr 17,
- 18)ul. Sybiraków- przebieg drogi od ul. 4 Marca do ul. Ignacego Jana Paderewskiego, zgodny z załącznikiem graficznym nr 18,
- 19)ul. Ignacego Jana Paderewskiego - przebieg drogi od ul. Gnieźnieńskiej do ul. Sybiraków, zgodny z załącznikiem graficznym nr 19,
- 20)ul. Olchowa- przebieg drogi od ul. Bohaterów Warszawy do ul. Szczecińskiej, zgodny z załącznikiem graficznym nr 20.

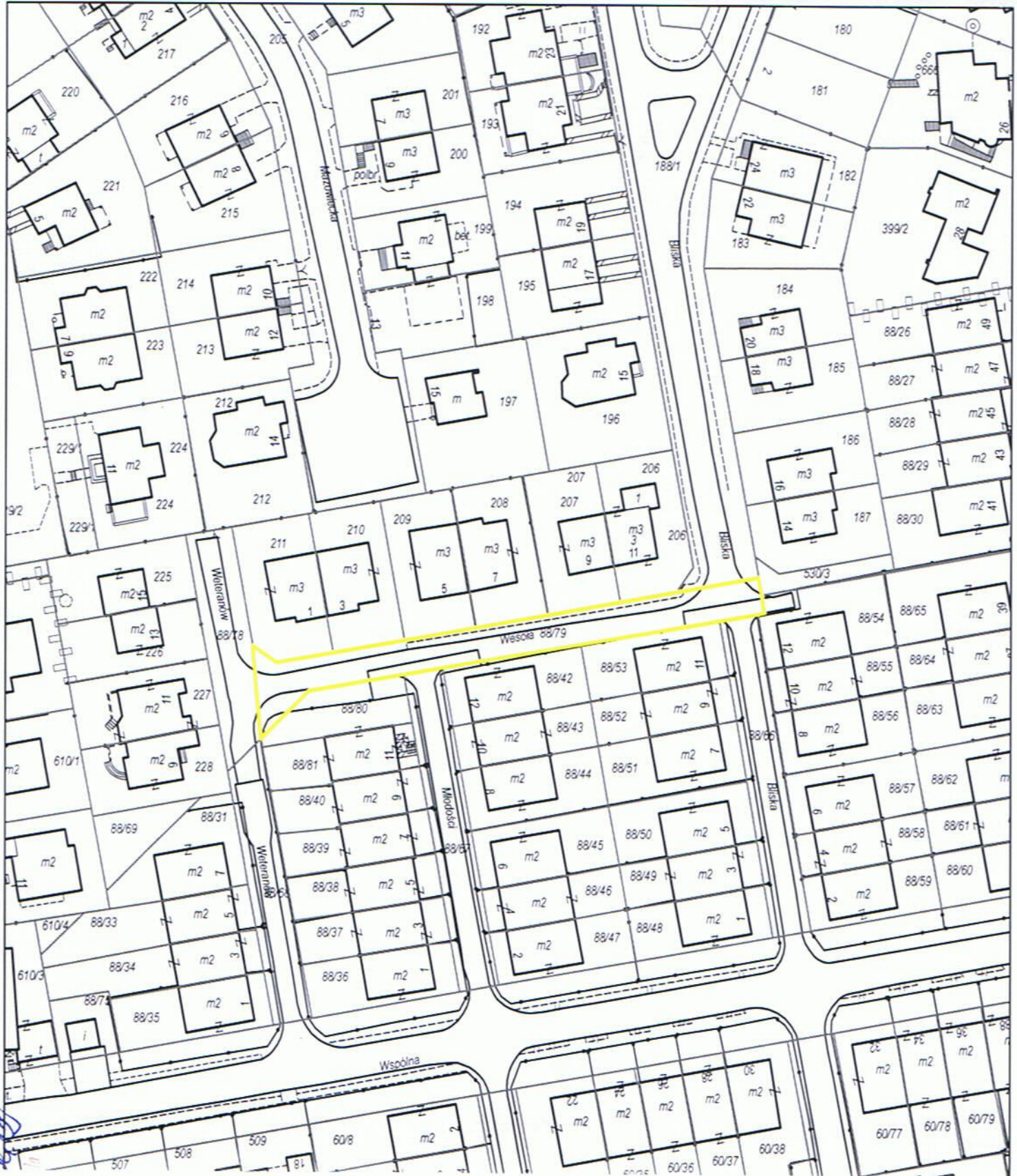
§ 2. Wykonanie uchwały powierza się Prezydentowi Miasta Koszalina.

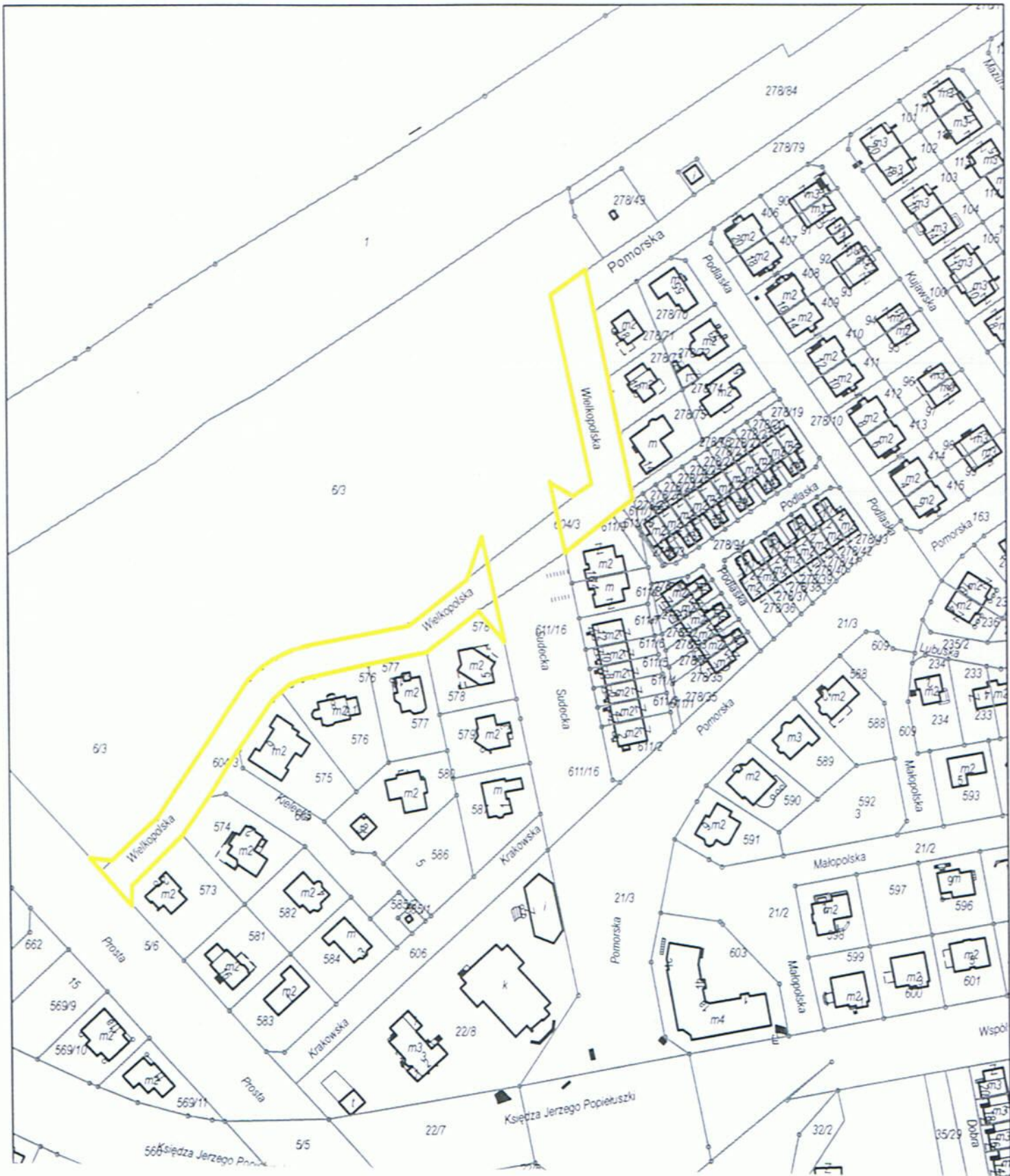
§ 3. Uchwała wchodzi w życie po upływie 14 dni od dnia ogłoszenia w Dzienniku Urzędowym Województwa Zachodniopomorskiego.

Przewodniczący Rady
Miejskiej

Władysław Husejko

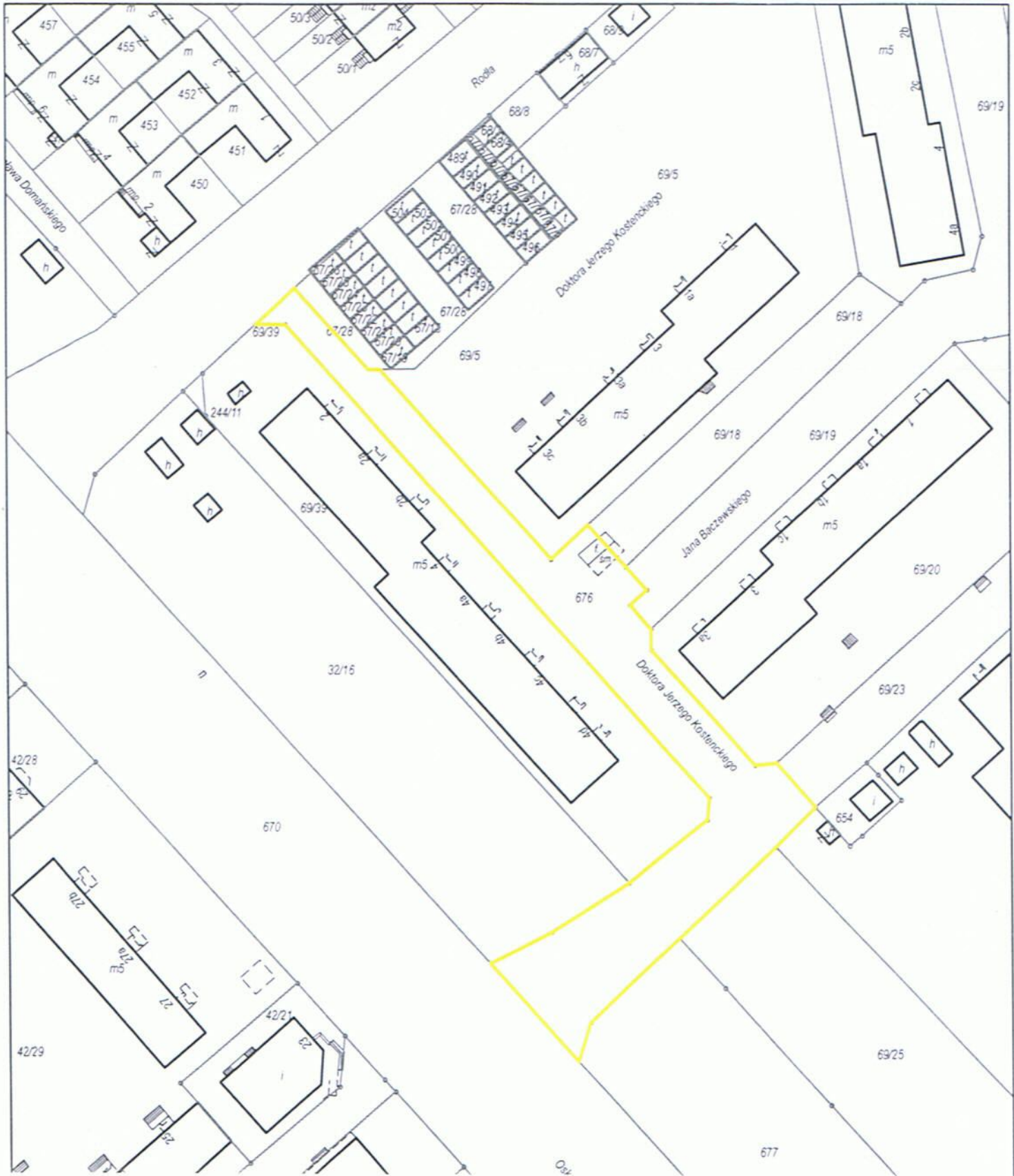


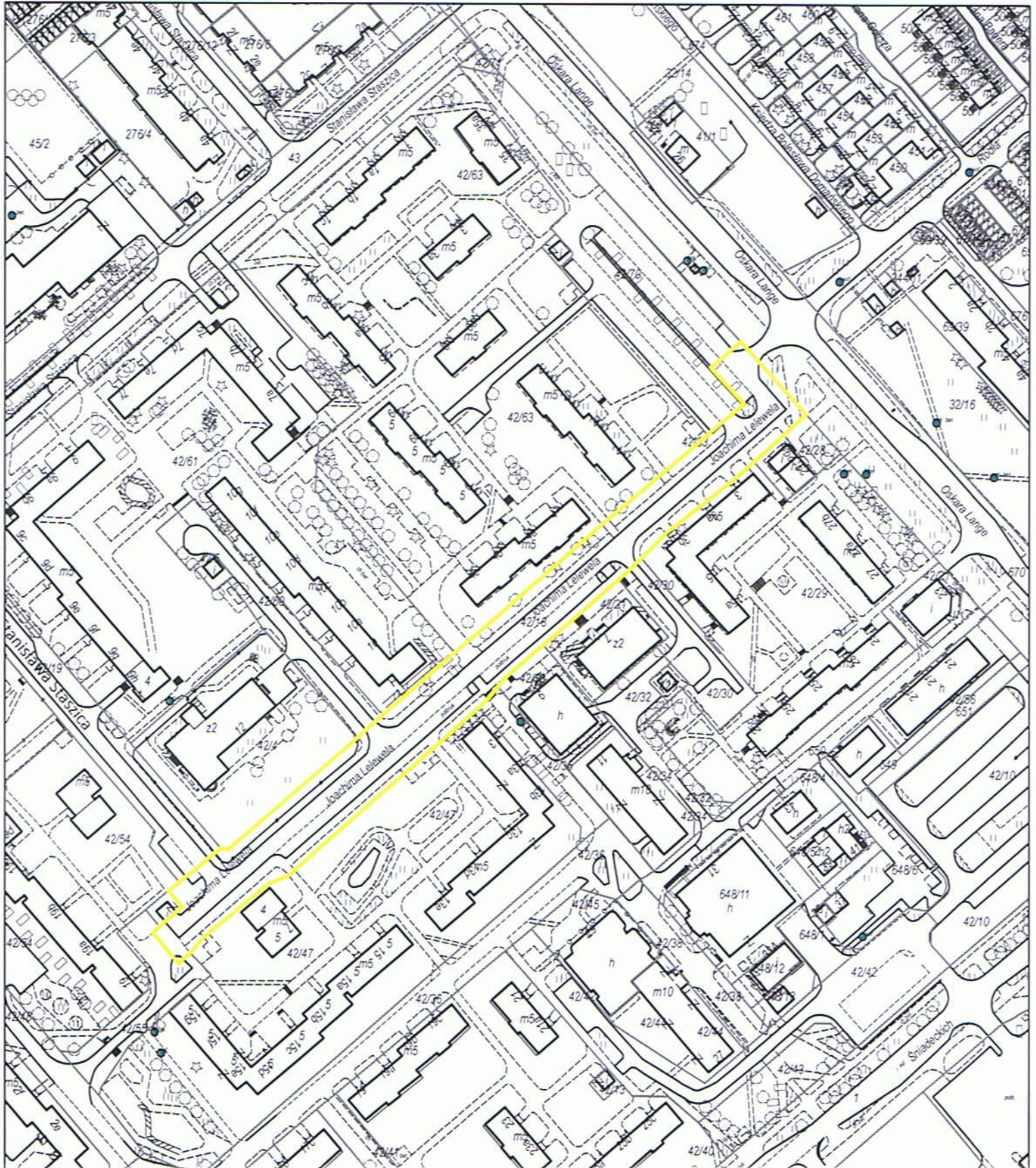


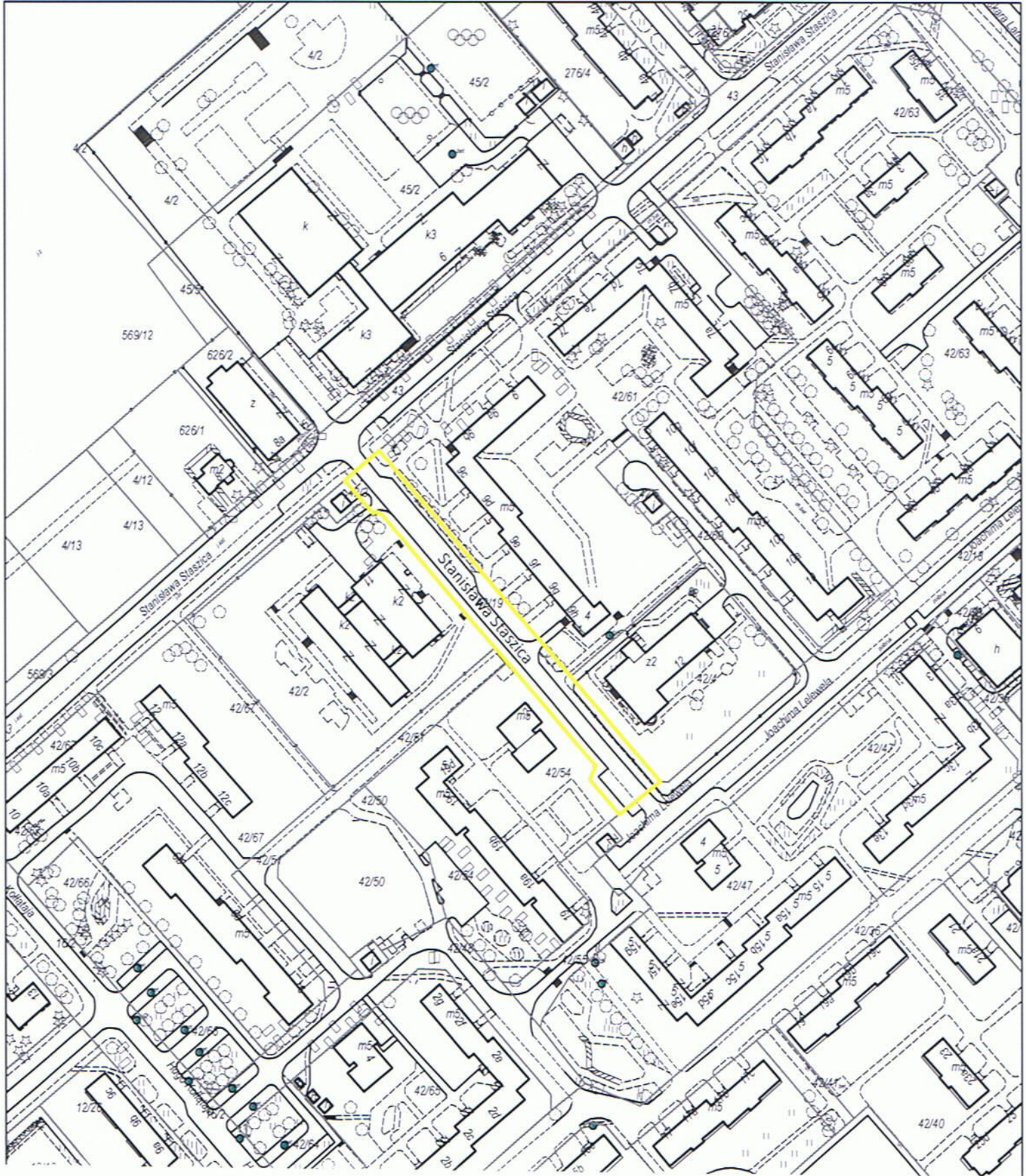






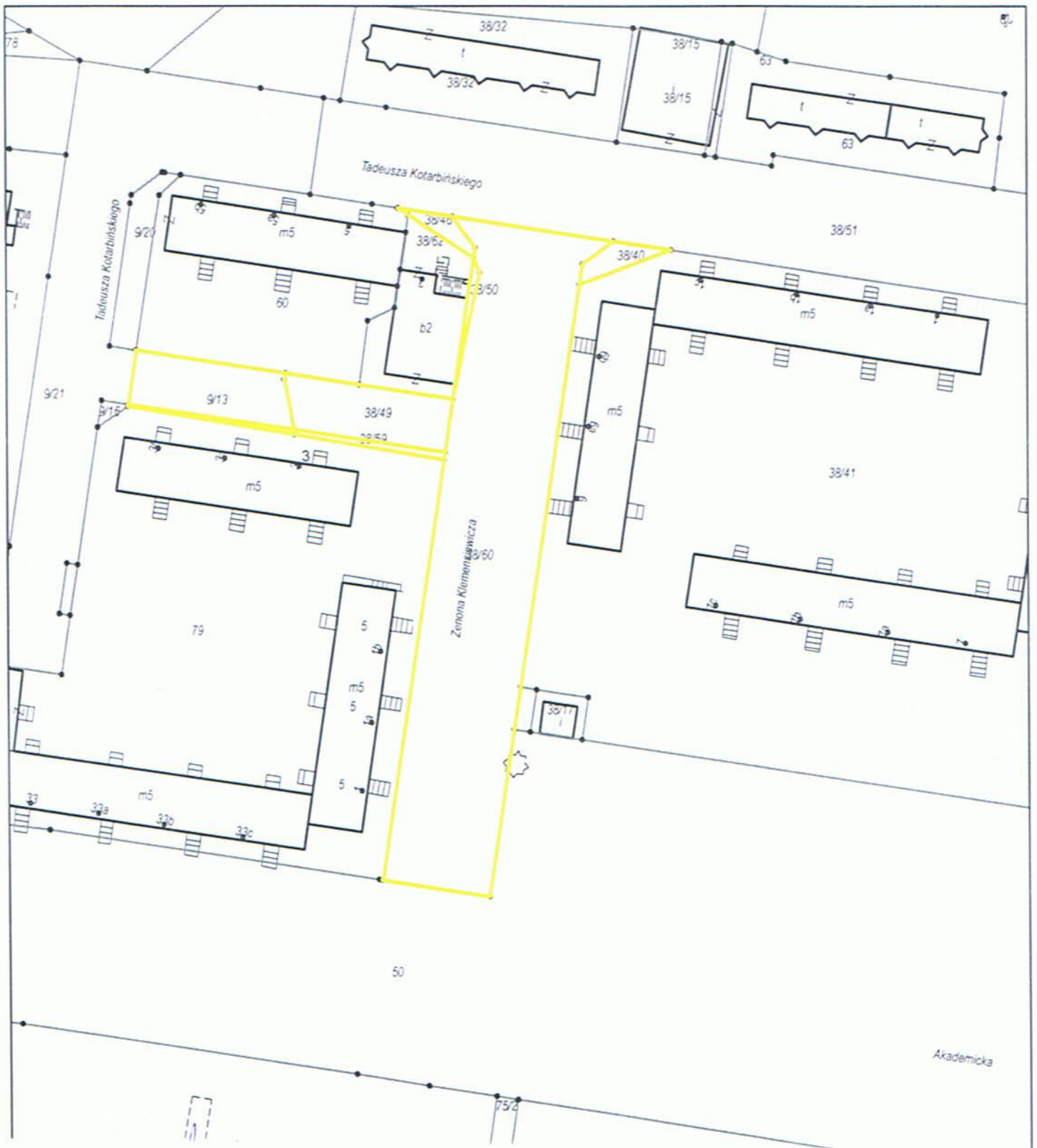


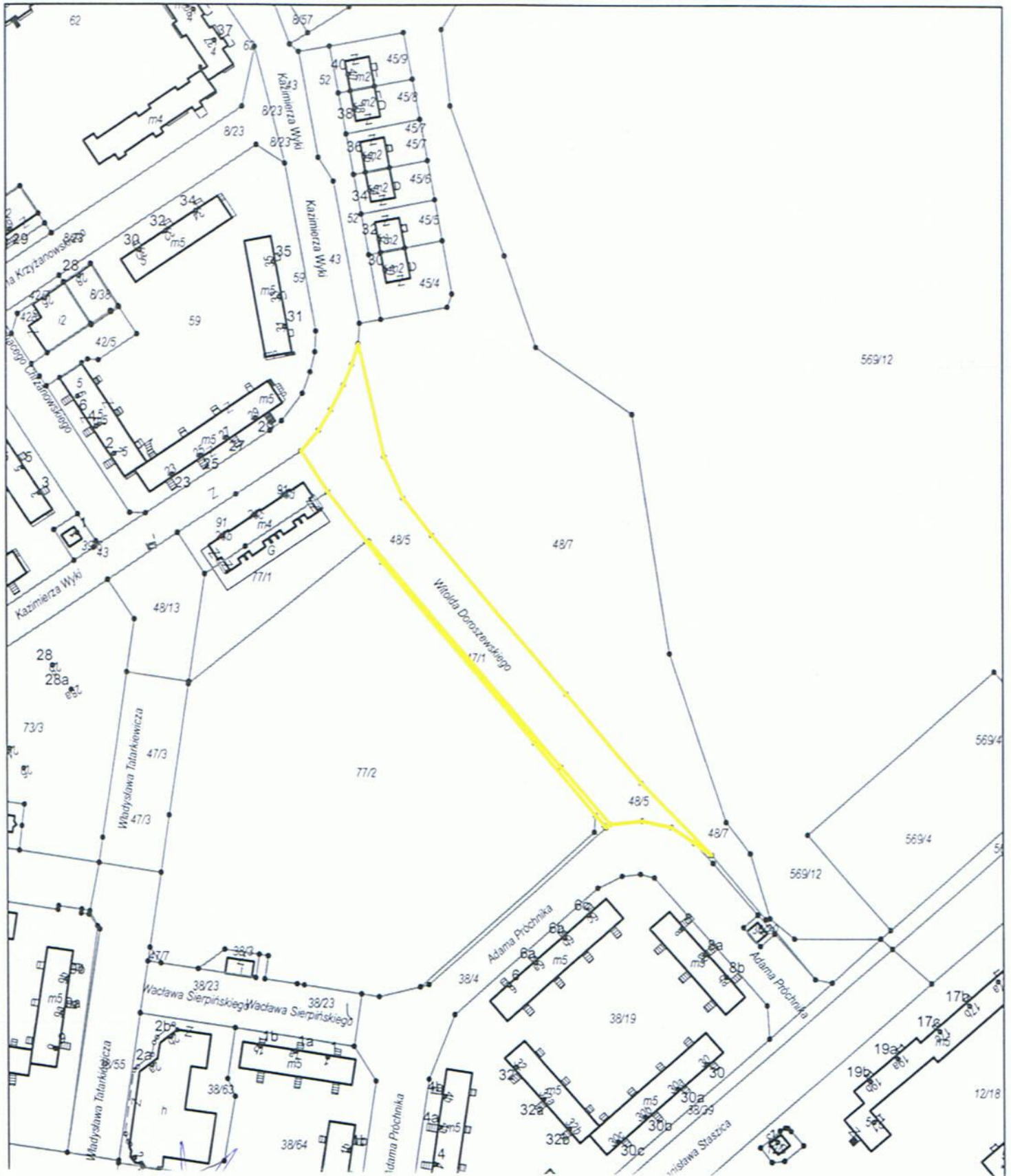




Skala 1:1000

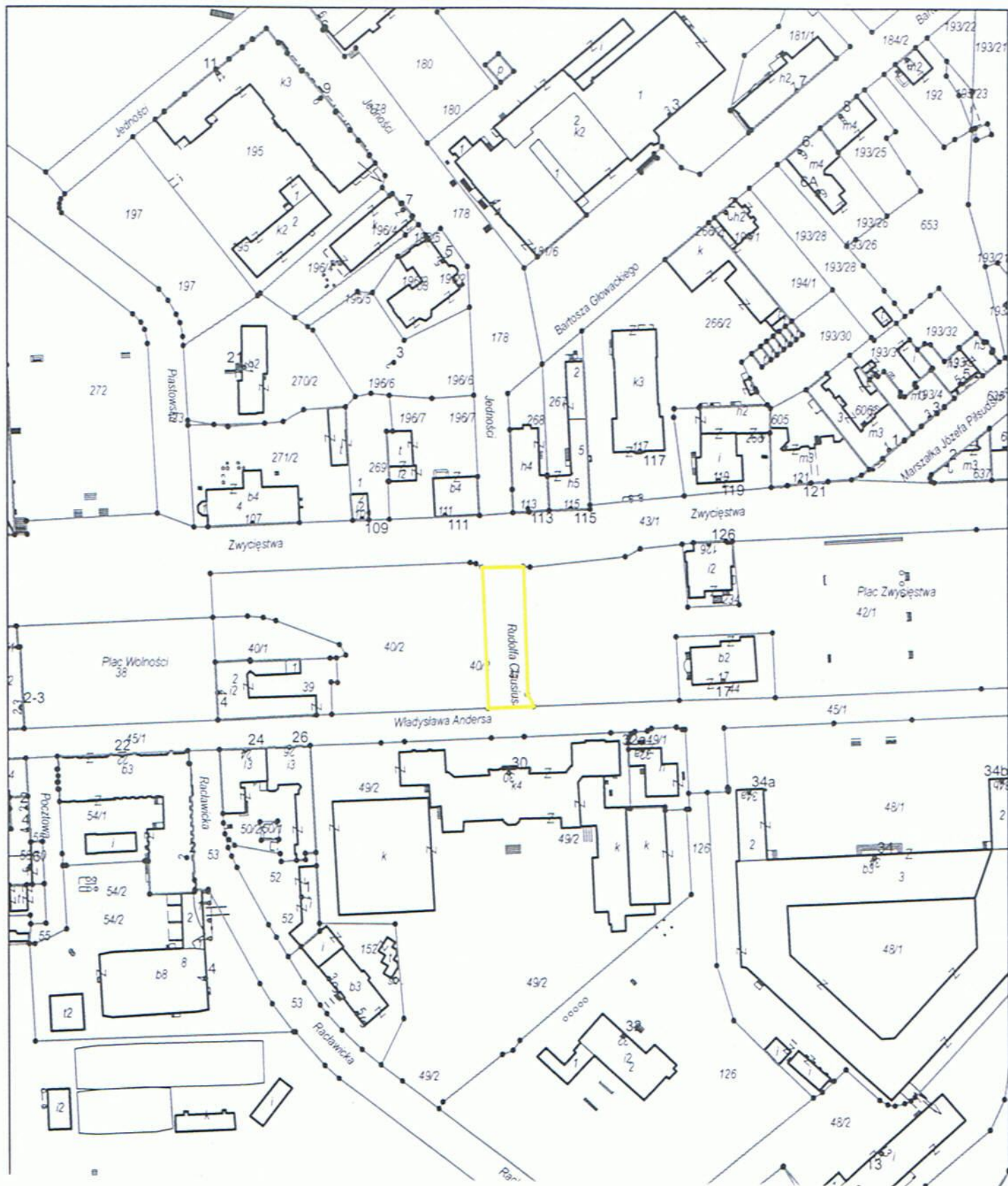
Koszalin





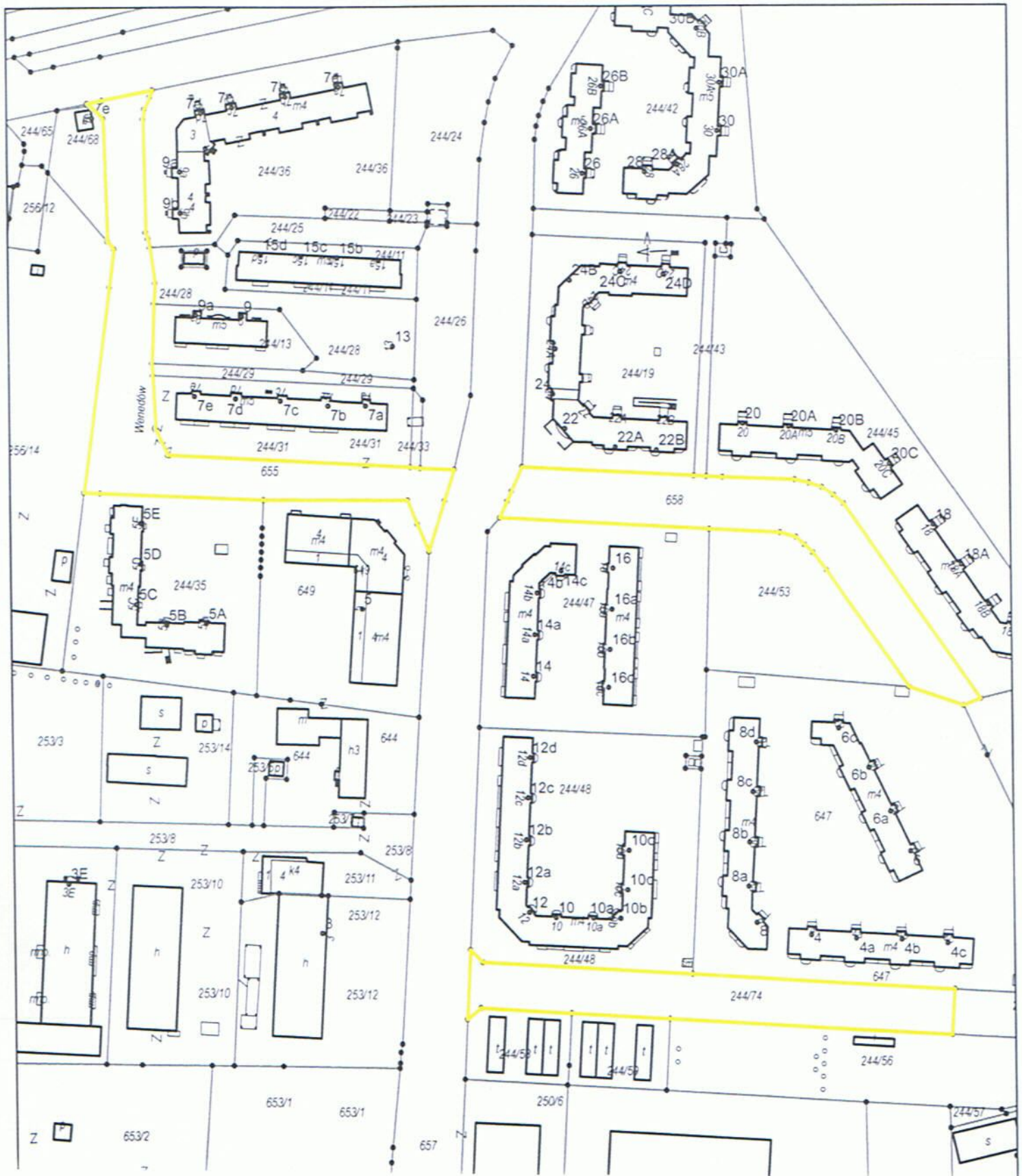
Skala 1:2000

Koszalin



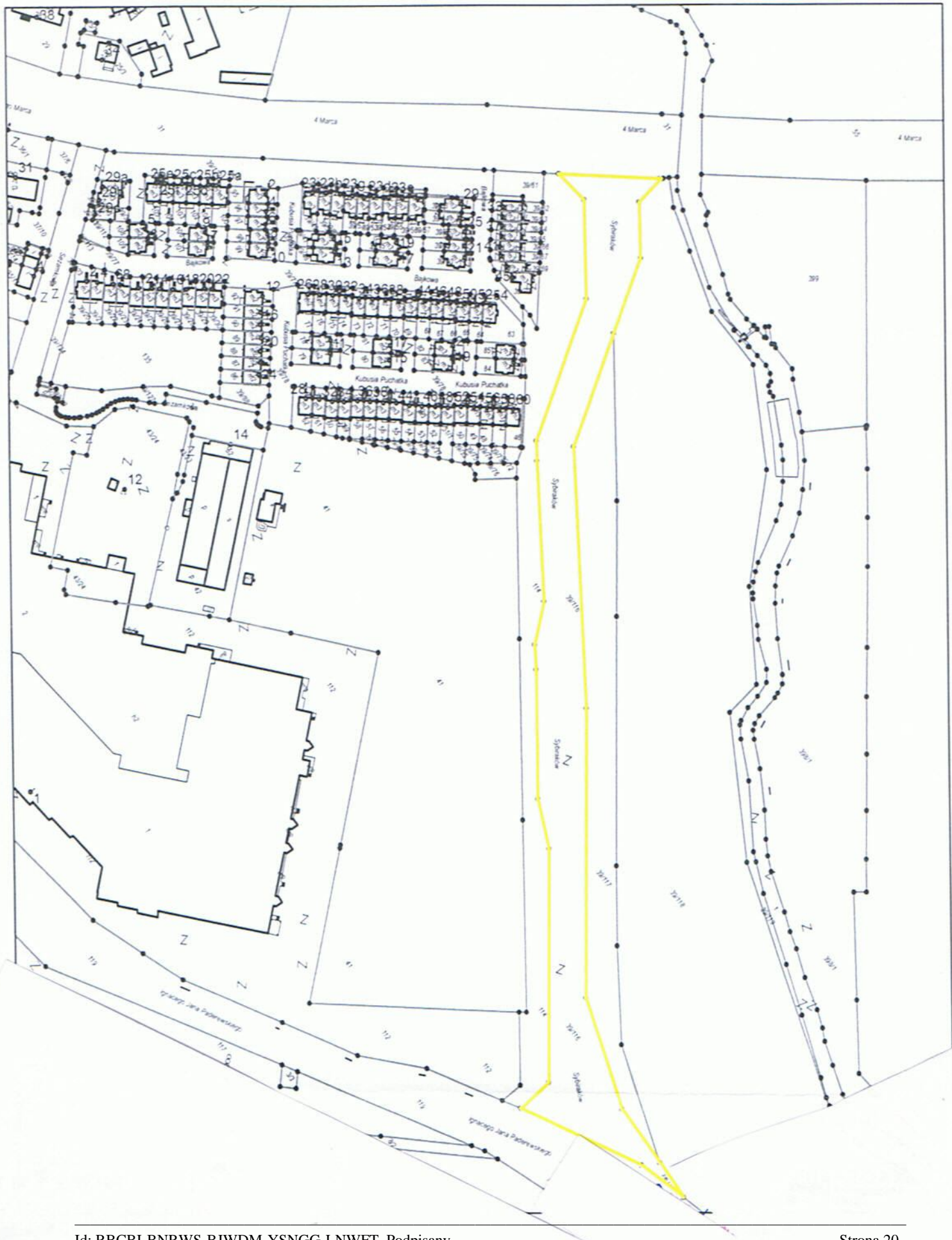
Skala 1:2000

Koszalin



Skala 1:3000

Koszalin



Skala 1:2500

Koszalin



