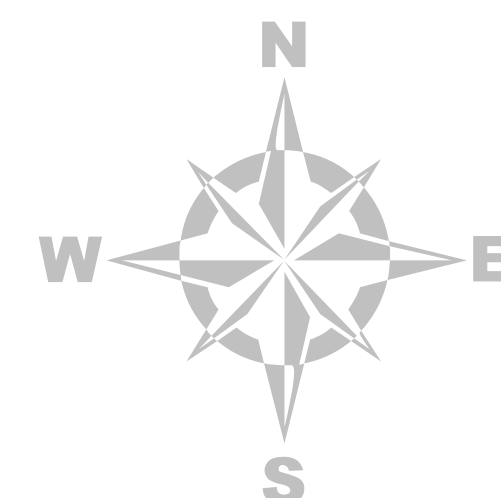





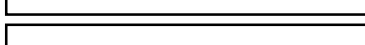





# MIEJSCOWY PLAN ZAGOSPODAROWANIA PRZESTRZENNEGO DLA OBSZARU WODNEJ DOLINY W KOSZALINIE

SKALA 1:1000



## OZNACZENIA:

-  granica obszaru objętego planem
-  nieprzekraczalna linia zabudowy
-  linia rozgraniczająca tereny o różnym przeznaczeniu
-  granica strefy VIII ograniczonej ochrony konserwatorskiej stanowiska archeologicznego
-  granica terenu ochrony pośredniej ujęcia wody podziemnej zgodnie z § 3 ust. 2 rozporządzenia nr 1/2014 Dyrektora RZGW w Szczecinie z dnia 10 stycznia 2014 r.
-  linia brzegu dla zbiornika przeciwpowodziowego
-  magistrala wodociągowa wraz z pasem technicznym
-  główny kolektor kanalizacji sanitarnej wraz z pasem technicznym
-  główny kolektor kanalizacji deszczowej

*Cały obszar objęty planem miejscowym znajduje się na terenie ochrony pośredniej komunalnego ujęcia wody podziemnej zlokalizowanego przy ul. Żwirowej 18 w Koszalinie - obowiązują ustalenia zawarte w § 3 ust. 1 rozporządzenia nr 1/2014 Dyrektora RZGW w Szczecinie z dnia 10 stycznia 2014 r.*

*Na części obszaru wyznaczonego granicą na rysunku planu miejscowego obowiązują również ustalenia zawarte w § 3 ust. 2 w/w rozporządzenia.*

## OZNACZENIA:

- |       |  |
|-------|--|
| ZZ    | obszar szczególnego zagrożenia powodzią                    |
| ZP,U  | tereny zieleni urządzonej z dopuszczeniem usług            |
| US/UT | teren usług sportu i rekreacji, usług turystycznych        |
| KS/ZP | teren parkingu publicznego z zielenią urządzoną            |
| IT    | teren infrastruktury technicznej                           |
| WS    | tereny wód powierzchniowych, śródlądowych                  |
| ZL    | teren lasu   |
| KDL   | teren drogi publicznej lokalnej klasy techniczno-użytkowej |