




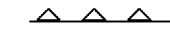

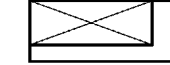
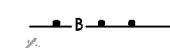


# Miejscowy plan zagospodarowania przestrzennego terenu zawartego pomiędzy ulicami Powstańców Wielkopolskich, Zwycięstwa, Krakusa i Wandy, oraz terenem SP nr 9 w Koszalinie

Skala 1:1000

0m 10 20 30 40 50

## Legenda

-  Granica terenu objętego planem
-  Linia rozgraniczająca teren o określonym przeznaczeniu lub określonych zasadach zagospodarowania, stanowiąca jednocześnie linię rozgraniczającą teren pod budowę obiektów handlowych o powierzchni sprzedaży powyżej 2000m<sup>2</sup>
-  Symbole literowe identyfikujące tereny o różnych kategoriach przeznaczenia - U/MW teren zabudowy usługowej, mieszkaniowej wielorodzinnej
-  Obiekty objęte ochroną konserwatorską
-  Obiekty do zachowania
-  Nieprzekraczalna linia zabudowy
-  Obowiązująca linia zabudowy
-  Istniejące obiekty niezgodne z planem przeznaczone do likwidacji
-  Granica strefy B ochrony konserwatorskiej

U/MW

Nie wyklucza się istnienia w terenie innych nie wykazanych na niniejszej mapie urządzeń podziemnych, które nie były zgłoszone do inwentaryzacji lub o których brak jest informacji w Instytucjach branżowych.

PREZYDENT MIASTA KOSZALINA  
MIEJSKI OŚRODEK DOKUMENTACJI GEODEZYJNEJ  
I KARTOGRAFICZNEJ

Poświadczam zgodność niniejszej mapy z oryginałem przyjętym do państwowego zasobu geodezyjnego i kartograficznego w dniu 1986-05-00 (09-d-4) (10-c-3) (11-b-2) (15-a-1) (14-b-4) (15-a-3)

12.01.2010 r. PREZYDENTA  
MIASTA KOSZALINA

46/2010

mgr inż. Urszula Pirożek  
INSPEKTOR W DZIAŁU  
GEODEZJI, KARTOGRAFII I KATASTRU

PREZYDENT MIASTA KOSZALINA  
MIEJSKI OŚRODEK DOKUMENTACJI GEODEZYJNEJ  
I KARTOGRAFICZNEJ

Reprodukowanie, rozpowszechnianie i rozprowadzanie niniejszego dokumentu wymaga zezwolenia, o którym mowa w art. 18 ustawy z dnia 17 maja 1989 r. — Prawo geodezyjne i kartograficzne (Dz. U. Nr 30, poz. 163, z późniejszymi zmianami).

12.01.2010 r. PREZYDENTA  
MIASTA KOSZALINA

mgr inż. Urszula Pirożek  
INSPEKTOR W DZIAŁU  
GEODEZJI, KARTOGRAFII I KATASTRU