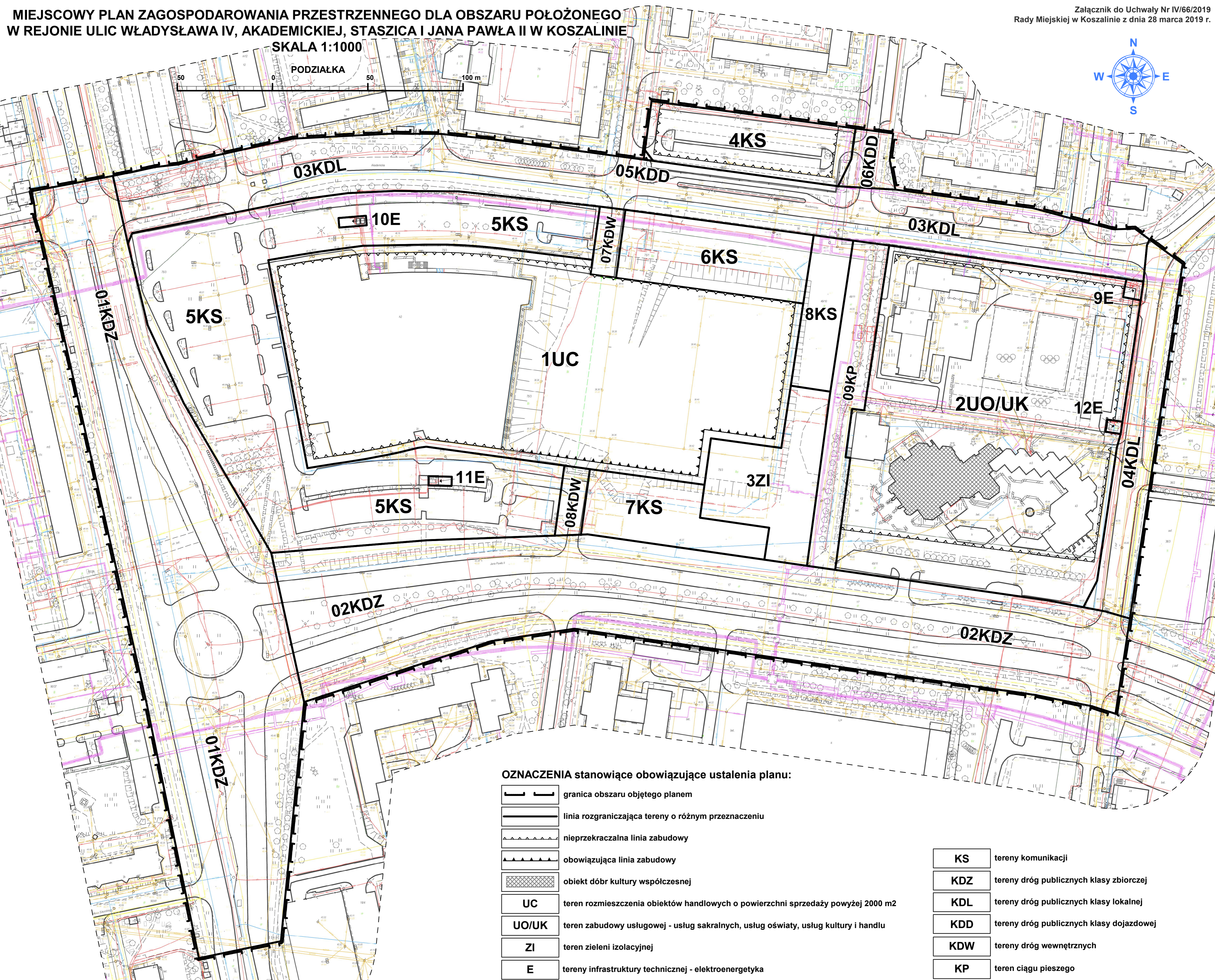
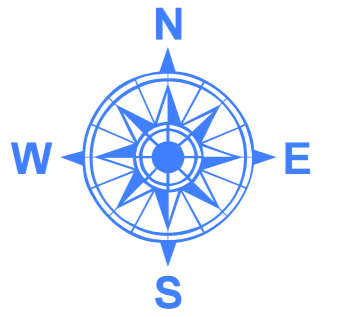






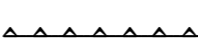






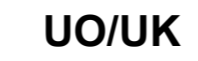


MIEJSCOWY PLAN ZAGOSPODAROWANIA PRZESTRZENNEGO DLA OBSZARU POŁOŻONEGO W REJONIE ULIC WŁADYSŁAWA IV, AKADEMICKIEJ, STASZICA I JANA PAWŁA II W KOSZALINIE

Załącznik do Uchwały Nr IV/66/2019 Rady Miejskiej w Koszalinie z dnia 28 marca 2019 r.

SKALA 1:1000



OZNACZENIA stanowiące obowiązujące ustalenia planu:

	granica obszaru objętego planem		tereny komunikacji
	linia rozgraniczająca tereny o różnym przeznaczeniu		tereny dróg publicznych klasy dojazdowej
	nieprzekraczalna linia zabudowy		tereny dróg publicznych klasy lokalnej
	obowiązująca linia zabudowy		tereny dróg wewnętrznych
	obiekt dóbr kultury współczesnej		teren ciągu pieszego
	teren rozmieszczenia obiektów handlowych o powierzchni sprzedaży powyżej 2000 m ²		
	teren zabudowy usługowej - usług sakralnych, usług oświaty, usług kultury i handlu		
	teren zieleni izolacyjnej		
	tereny infrastruktury technicznej - elektroenergetyka		