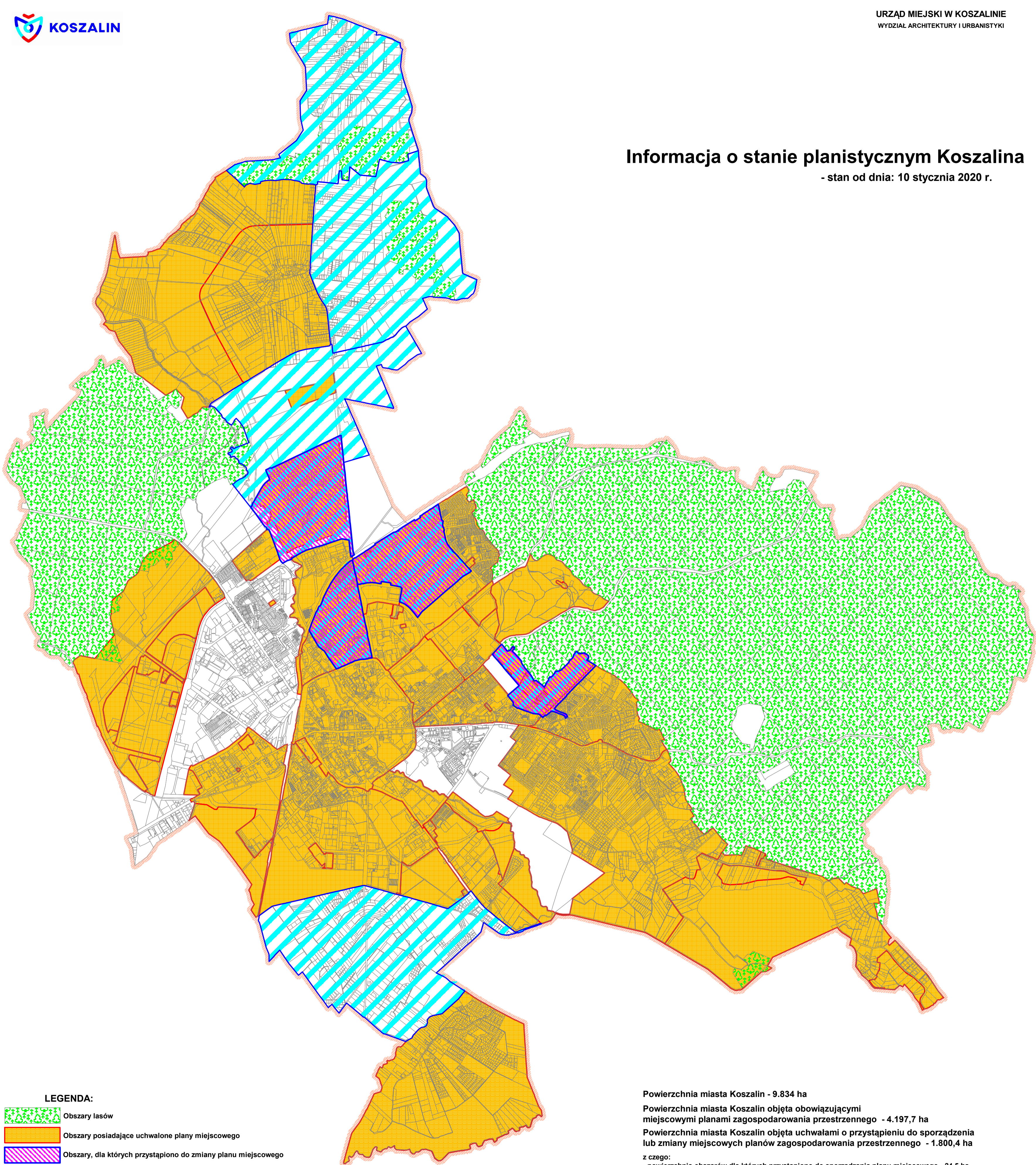






Informacja o stanie planistycznym Koszalina

- stan od dnia: 10 stycznia 2020 r.


LEGENDA:

-  Obszary lasów
-  Obszary posiadające uchwalone plany miejscowego
-  Obszary, dla których przystąpiono do zmiany planu miejscowego
-  Obszary, dla których podjęto uchwałę o przystąpieniu do sporządzenia lub zmiany planu miejscowego na podstawie ustawy z dnia 27 marca 2003 r. o planowaniu i zagospodarowaniu przestrzennym

Powierzchnia miasta Koszalin - 9.834 ha

Powierzchnia miasta Koszalin objęta obowiązującymi miejscowymi planami zagospodarowania przestrzennego - 4.197,7 ha

Powierzchnia miasta Koszalin objęta uchwałami o przystąpieniu do sporządzenia lub zmiany miejscowych planów zagospodarowania przestrzennego - 1.800,4 ha

z czego:

- powierzchnia obszarów dla których przystąpiono do sporządzenia planu miejscowego - 24,5 ha
- powierzchnia obszarów dla których przystąpiono do zmiany planu miejscowego - 370,7 ha
- powierzchnia obszarów oczekujących na przystąpienie do sporządzenia lub zmiany planu miejscowego - 1405,2 ha