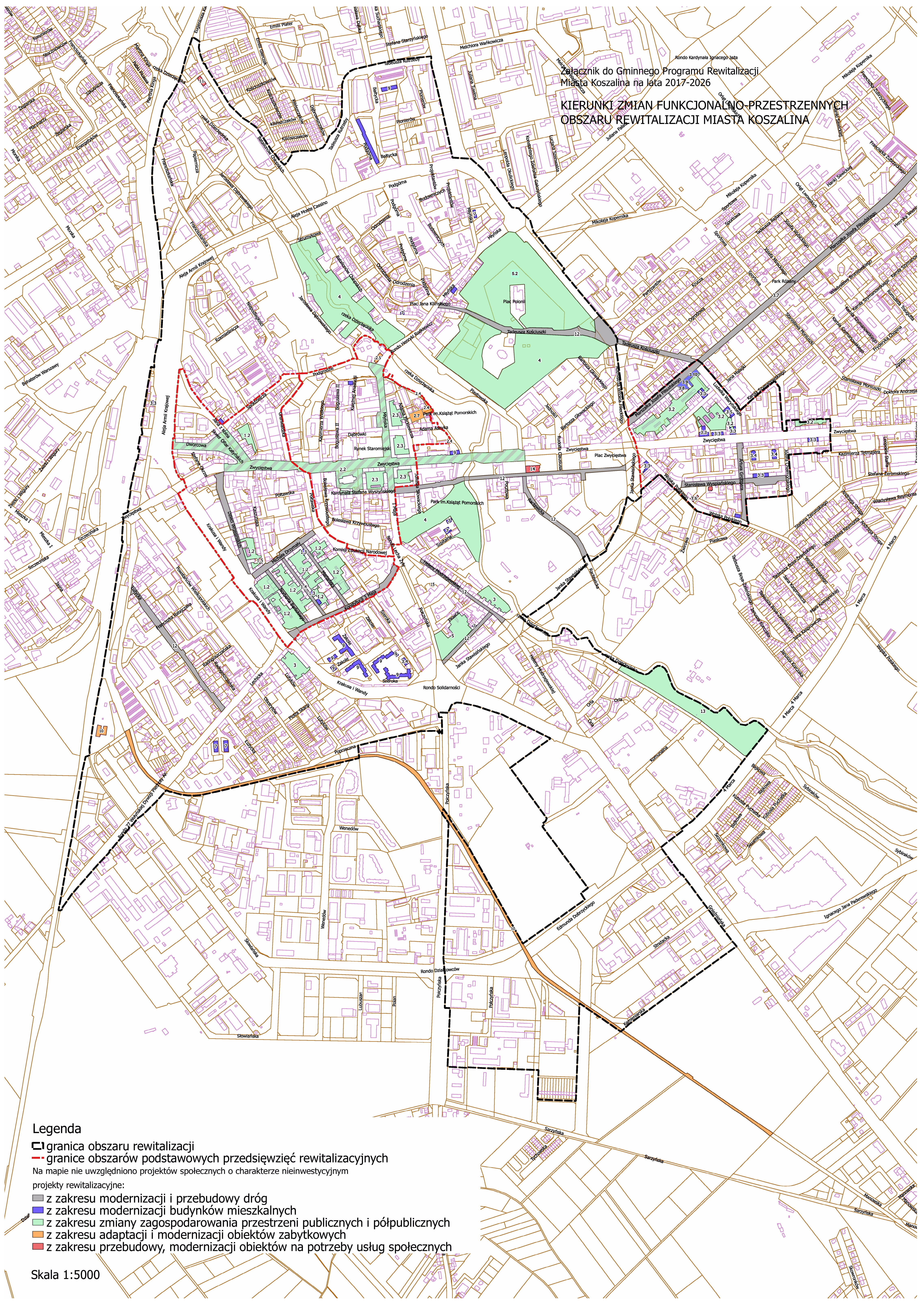









KIERUNKI ZMIAN FUNKCJONALNO-PRZESTRZENNYCH OBSZARU REWITALIZACJI MIASTA KOSZALINA



Legenda

-  granica obszaru rewitalizacji
-  granice obszarów podstawowych przedsięwzięć rewitalizacyjnych
- Na mapie nie uwzględniono projektów społecznych o charakterze nieinwestycyjnym
- projekty rewitalizacyjne:
 -  z zakresu modernizacji i przebudowy dróg
 -  z zakresu modernizacji budynków mieszkalnych
 -  z zakresu zmiany zagospodarowania przestrzeni publicznych i półpublicznych
 -  z zakresu adaptacji i modernizacji obiektów zabytkowych
 -  z zakresu przebudowy, modernizacji obiektów na potrzeby usług społecznych

Skala 1:5000