

**Autorska Pracownia
Projektowa mgr inż. Bartosz
Sontowski**
ul. Wierzbowa 8,
75- 635 Koszalin
tel. 0 502 168 562
tel/fax. (094) 347 32 15
adres do korespondencji:
Świerkowa 27, 75-644
Koszalin
Rozbudowa ulic: M.J. Piłsudskiego, T. Kościuszki w Koszalinie

**PROJEKT BUDOWLANY
Kategoria obiektu XXV, XXVI**

inwestycja jest zlokalizowana na działkach nr:

- **Obręb 18:** 64, 65, 66/7, 106/2.
- **Obręb 19:** 1/4, 3/4, 3/6, 4/7, 5/19, 7/13, 7/47, 7/51, 12, 30, 32/3, 73, 74, 94, 95, 96, 98, 125, 149/2, 150, 153/36, 153/37, 153/39, 155, 156, 157/2, 158, 159, 163, 165, 199/14, 220/16, 220/24, 220/25, 220/26, 220/27, 221/7, 221/8, 222/2, 232, 257, 260, 261/1, 262/1, 262/2, 263, 264/2, 265, 266, 270/9, 271/1, 271/3, 273/1, 273/2, 273/3, 273/9, 277/5, 281/20, 283, 306, 307, 314/4, 317, 318, 319, 323, 324, 325, 326, 372, 841, 842/5, 1478/4, 1504/1.
- **Obręb 20:** 1/8.

inwestor: Gmina Miasto Koszalin - Zarząd Dróg i Transportu w Koszalinie, ul. Polczyńska 24 75-815 Koszalin.

wartość opracowania TOM I (branża drogowa)

- Wykaz załączników;
- Oświadczenie;
- Uprawnienia i izby;
- Uzgodnienia;
- Branża drogowa.




Załącznik Nr 10.....

**DO DECYZJI
PREZYDENTA MIASTA KOSZALINA**

wartość opracowania TOM II (branża sanitarna, branża elektryczna, branża teletechniczna)

- Opisy techniczne wraz z informacją BIOZ,
- Rysunki.

z dnia 13.04.2012 znak P.1.2.6940.31.2012.A7

Branża drogowa:		podpis:	Branża elektryczna:		podpis:
projektował: <i>(główny projektant)</i>	mgr inż. Bartosz Sontowski ZAP/0115/POOD/07		projektował:	techn. Jan Chodorowski upr.nr KN 95 / 75 § 29 i § 14 ust.1 punkt 1 i 2.	
sprawdził:	mgr inż. Jan Sontowski A/PB/8300/40/84		sprawdził:	inż. Tadeusz Poloczański upr. § 2 ust.1, § 13 ust.1p.4.d nr. UAN/N/7210/689/87	
Branża sanitarna (kanalizacja deszczowa, sanitarna, wodociąg):		podpis:	Branża sanitarna (ciepłociąg):		podpis:
projektował:	mgr inż. Bogusław Bodarski UAN/N/7210/154/84		projektował:	mgr inż. Marcin Wilczek ZAP/0123/PWOS/04	
sprawdził:	mgr inż. Marian Sztoldo UAN/N/7210/634/87		sprawdził:	Mgr inż. Janusz Czerepaniak ZAP/0122/PWOS/04	
Branża teletechniczna:		podpis:	EGZ.		
projektował:	techn. Marian Lyczak upr. 0074/96/U				
sprawdził:	mgr inż. Mariusz Lyczak upr. 0066/96/U				

**Autorska Pracownia
Projektowa mgr inż. Bartosz
Sontowski**
ul. Wierzbowa 8,
75- 635 Koszalin
tel. 0 502 168 562
tel/fax. (094) 347 32 15
adres do korespondencji:
Świerkowa 27, 75-644
Koszalin

PROJEKT BUDOWLANY
Kategoria obiektu XXV, XXVI
TOM I











Rozbudowa ulic: M.J. Piłsudskiego, T. Kościuszki w Koszalinie

Inwestycja jest zlokalizowana na działkach nr:

- **Obręb 18:** 64, 65, 66/7, 106/2.
- **Obręb 19:** 1/4, 3/4, 3/6, 4/7, 5/19, 7/13, 7/47, 7/51, 12, 30, 32/3, 73, 74, 94, 95, 96, 98, 125, 149/2, 150, 153/36, 153/37, 153/39, 155, 156, 157/2, 158, 159, 163, 165, 199/14, 220/16, 220/24, 220/25, 220/26, 220/27, 221/7, 221/8, 222/2, 232, 257, 260, 261/1, 262/1, 262/2, 263, 264/2, 265, 266, 270/9, 271/1, 271/3, 273/1, 273/2, 273/3, 273/9, 277/5, 281/20, 283, 306, 307, 314/4, 317, 318, 319, 323, 324, 325, 326, 372, 841, 842/5, 1478/4, 1504/1.
- **Obręb 20:** 1/8.

Inwestor: Gmina Miasto Koszalin - Zarząd Dróg i Transportu w Koszalinie, ul. Polczyńska 24 75-815 Koszalin.
Zawartość opracowania TOM I (branża drogowa)

- Wykaz załączników;
- Oświadczenie;
- Uprawnienia i izby;
- Uzgodnienia;
- Branża drogowa.

Branża drogowa:		<i>podpis:</i>	Branża elektryczna:		<i>podpis:</i>
projektował: <i>(główny projektant)</i>	mgr inż. Bartosz Sontowski ZAP/0115/POOD/07		projektował:	techn. Jan Chodorowski upr.nr KN 95 / 75 § 29 i § 14 ust.1 punkt 1 i 2.	
sprawdził:	mgr inż. Jan Sontowski A/PB/8300/40/84		sprawdził:	inż. Tadeusz Poloczański upr. § 2 ust.1, § 13 ust.1p.4.d nr. UAN/N/7210/689/87	
Branża sanitarna (kanalizacja deszczowa, sanitarna, wodociąg):		<i>podpis:</i>	Branża sanitarna (ciepłociąg):		
projektował:	mgr inż. Bogusław Bodarski UAN/N/7210/154/84		projektował:	mgr inż. Marcin Wilczek ZAP/0123/PWOS/04	
sprawdził:	mgr inż. Marian Sztoldo UAN/N/7210/634/87		sprawdził:	Mgr inż. Janusz Czerepaniak ZAP/0122/PWOS/04	
Branża teletechniczna:		<i>podpis:</i>			
projektował:	techn. Marian Łyczak upr. 0074/96/U		EGZ.		
sprawdził:	mgr inż. Mariusz Łyczak upr. 0066/96/U				

Koszalin 12.2017

SPIS ZAWARTOŚCI PROJEKTU
Rozbudowa ulic: M.J. Piłsudskiego, T. Kościuszki w Koszalinie

Lp	Wyszczególnienie	Strona (od-do)
	<u>TOM I</u>	
1	Strona tytułowa wraz ze spisem zawartości projektu	1-2B
2	Oświadczenia zespołu projektowego	3
3	Uprawnienia i zaświadczenia z izby inżynierów budownictwa	4-26
4	Urząd Miasta Koszalin – protokół z narady koordynacyjnej nr GK-I-6.6630.338.2017.AJ z dnia 23.11.2017 r.	27-43
5	MEC Koszalin – uzgodnienie nr 01/2018 z dnia 09.01.2018	44
6	Prezydent Miasta Koszalina - Decyzja nr 7/17 z dnia 28.04.2017 r.	45-49
7	Miejskie Wodociągi i Kanalizacja – uzgodnienie nr TR.62.3.8.2017.KP z dnia 20.11.2017 r.	50
8	Zarząd Dróg i Transportu w Koszalinie – uzgodnienie nr TUR.4421.210.2017.TF z dnia 06.12.2017 r.	51-58
9	Zarząd Dróg i Transportu w Koszalinie – uzgodnienie nr TUR.4422.202.2016.UB z dnia 18.05.2017 r.	59-67
10	Prezydent Miasta Koszalina – postanowienie nr A-I-8.6740.1.82.2017.AT z dnia 30.11.2017 r.	68
11	Prezydent Miasta Koszalina – decyzja nr A-I-8.6740.1.82.2017.AT z dnia 30.11.2017 r.	69
12	Zarząd Dróg i Transportu w Koszalinie – uzgodnienie nr TZ.5062.7.2017.BSW z dnia 15.09.2017 r.	70-76
13	Energa Oświetlenie – sprawdzenie projektu z dnia 25.07.2017 r.	77
14	Zarząd Dróg i Transportu w Koszalinie – uzgodnienie nr TIT.4351.7.2015EG z dnia 31.07.2017 r.	78
15	Energa Oświetlenie – warunki nr 35-UK-K/2017 z dnia 06.04.2017 r.	79-80
16	Energa Operator – warunki przyłączenia nr P/17/008167 z dnia 17.02.2017 r.	81-82
17	Urząd Miejski w Koszalinie – warunki techniczne nr INF-II-14.2635.4.1.2017.KC z dnia 07.03.2017 r.	83-89
18	Energa Operator – warunki przebudowy sieci nr R/17/0119085 z dnia 03.03.2017 r.	90-92
19	Orange Polska – warunki techniczne nr TODDWBU-SZ.2112-12011/17/MP z dnia 28.02.2017 r.	93-94
20	MZK – uzgodnienie z dnia 19.01.2017 r.	95
21	Miejskie Wodociągi i Kanalizacja – warunki techniczne TR-67-282/7585/2015/KP z dnia 23.11.2017	96-98
22	Miejskie Wodociągi i Kanalizacja – warunki techniczne TR-67-283/7586/2015/KP z dnia 23.11.2017	99-100
23	Miejskie Wodociągi i Kanalizacja – warunki techniczne TR-67-281/7575/2015/WP z dnia 30.11.2017	101-104

Lp	Wyszczególnienie	Strona (od-do)
24	Energa Operator – sprawdzenie projektu nr 5MMD/AB/4818/EOP-5MMD-000711-2017 z dnia 01.09.2017 r.	105-106
25	Opinia geotechniczna	107-122
26	Opis techniczny – branża drogowa wraz z informacją BiOZ	123-138
27	Projekt wiat przystankowych	139-140
28	Legenda	141
29	Rys. 1.1 – 1.6 Projekt zagospodarowania terenu skala 1:500	142-147
30	Rys. 2.0 – 2.18 Przekroje charakterystyczne konstrukcyjne oraz szczegóły skala 1:50	148-166
31	Rys. 3.1. - 3.5 Profile podłużne skala 1:50/500	167-171
32	Legenda	172
33	4.1 – 4.6 Projekt zagospodarowania terenu – sieci skala 1:500	173-178
	<u>TOM II</u>	
34	Strona tytułowa wraz ze spisem zawartości projektu	1-2A
35	Opis techniczny wraz z informacją BiOZ - branża sanitarna (deszczowa, wodociągowa, sanitarna)	3-19
36	Rys. 1.1 – 1.5 Projekt zagospodarowania terenu skala 1:500	20-24
37	Rys. 2.1 -2.7 Profile podłużne skala 1:100/500	25-31
38	Rys. 3.1 -3.8 Profile podłużne skala 1:100/250	32-39
39	Rys. 4.1 – 4.7 Profile podłużne skala 1:100/500	40-46
40	Rys. 5.1 -5.15 Profile podłużne skala 1:100/250	47-61
41	Rys. 6.1 -6.2 Profile podłużne skala 1:100/500	62-63
42	Opis techniczny wraz z informacją BiOZ - branża sanitarna (ciepłociąg)	64-73
43	Rys. 1 Projekt zagospodarowania terenu skala 1:500	74
44	Rys. 2.1 – 2.5 Profil podłużny sieci ciepłej skala 1:100/250	75-80
45	Opis techniczny w zakresie oświetlenia ulicznego wraz z informacją BiOZ	81-94
46	Opis techniczny w zakresie przebudowy sieci 0,4 kV i 15 kV wraz z informacją BiOZ	95-103
47	Legenda	104
48	Rys. 1.1 – 1.5 Projekt zagospodarowania terenu skala 1:500	105-109
49	Opis techniczny wraz z informacją BiOZ - branża teletechniczna	110-116
50	Rys. 1. Projekt zagospodarowania terenu skala 1:500	117-119

PROTOKÓŁ NR GK-I-6.6630.338.2017.AJ

z narady koordynacyjnej z dnia 24/11/2017

koordynacji dotyczącej usytuowania projektowanych sieci uzbrojenia terenu

Przedmiot uzgodnienia: trasa oświetlenia, przebudowa kanalizacji deszczowej, sanitarnej, wodociągu, kanału technologicznego, ciepłociągu, sieci elektroenergetycznej 0,4 kV i 15 kV. Inwestycja realizowana w trybie spec ustawy drogowej (ZRID), *przebudowa telekomin*

Lokalizacja obiektu: M. Koszalin

Marszałka Józefa Piłsudskiego
Tadeusza Kościuszki.

dot. 20. 22 11/8

Działki:

Obręb0018	64,	65,	66/7,	<i>106/2</i>		
Obręb0019	3/4,	3/6,	4/7,	5/19,	7/17,	7/13,
	7/51,	12,	30,	32/3,	73,	74,
	94,	95,	96,	98,	125,	126,
	149/2,	150,	153/36,	153/37,	153/39,	155,
	156,	157/2,	158,	159,	163,	165,
	199/14,	220/24,	220/25,	220/26,	220/16,	220/27,
	221/7,	221/8,	222/2,	232,	257,	260,
	261/1,	262/2,	262/1,	263,	264/2,	265,
	266,	270/9,	271/3,	273/1,	273/2,	273/3,
	273/9,	281/4,	281/20,	281/8,	283,	290,
	299/44,	299/43,	299/40,	299/45,	299/59,	299/73,
	299/57,	299/54,	299/51,	306,	307,	314/4,
	317,	318,	319,	323,	324,	325,
	326,	372,	841,	842/5,	1456,	1478/4,
	1504/1,	<i>271/1</i>	<i>164</i>	<i>273/1</i>		

Projektant:

Bogusław Bodarski 75-392 KOSZALIN Żebrowskiego 31

Projektant:

Marcin Wilczek KOSZALIN Piłsudskiego 35/3

Projektant:

Zakład Projektowania Instalacji i sieci elektrycznych Elprojekt Koszalin, Jan Chodorowski 75-644 KOSZALIN Jodłowa 24

Projektant:

AUTORSKA PRACOWNIA PROJEKTOWA mgr inż. Bartosz Sontowski 75-635 KOSZALIN Wierzbowa 8

Projektant:

Łyczak Marian Koszalin

Inwestor:

Gmina Miasto Koszalin 75-007 KOSZALIN Rynek Staromiejski 6-7
Zarząd Dróg i Transportu w Koszalinie 75-815 Koszalin Połczyńska 24

Wniosek o koordynację z dnia 20/11/2017

Data wpływu wniosku: 17/11/23

OPINIA UCZESTNIKÓW NARADY KOORDYNACYJNEJ

Branża	Uwagi
--------	-------

MIEJSKA ENERGETYKA CIEPLNA
SPÓŁKA Z O.O.
ul. Łużycka 25A
75-111 KOSZALIN

2017-12-15

I. G. 6630. 338.2017.AJ

Z up. Prezydenta Miasta Koszalin

GŁÓWNY SPECJALISTA

mgr inż. Adam Jakiński

PROTOKÓŁ NR GK-I-6.6630.338.2017.AJ

MIĘJSKA ENERGETYKA CIEPLNA

SPÓŁKA Z O.O.
Energetyka ciepła 25A
75-111 KOSZALIN

Ury. 330/1010/17/CE/17
24.11.2017
15.11.2017

Uzgodniono z uwagi:
- ewentualne kolizje projektowanego ciepłociągu z infrastrukturą podziemną występującą na etapie projektu budowlanego i realizacji zadania będą rozpatrywane w trakcie budowy ciepłociągu.
- projekt budowlany i wykonany uzgodnił biuro u M.E.C. Koszalin

Z-CA KIEROWNIKA
Działu Strategii i Rozwoju

mgr inż. Barbara Kaźmierczak

Energetyka BRAK MAPY Z UZGODNIENIEM KOLIZYJ DO PROJEKTOWA. PROSBE O KONTAKT PROJEKTANTA BRANŻY ENERGETYCZNEJ.
24 LIS. 2017
Drozdowski

ENERGA-OPERATOR SA
Oddział w Koszalinie
Rejon Dystrybucji w Koszalinie
Dział Dokumentacji Energetycznej

Energa operator
UZGODNIENIE NR 338 Z DNIA 01 GRU. 2017
Uzgodniono POZYTYWNE/NEGATYWNE
UWAGI: N/A
(wg załącznika)

Kierownik
Działu Dokumentacji Energetycznej

GMINNA MAJSTRO KOSZALIN

Urząd Miejski w Koszalinie

Wydział Informatyki

Uzgodnienie projektowanych sieci i urządzeń

NR 338/2017 23.11.2017

Uzgodniono z uwagami
wg załącznika do ZUDP/

Kierownik Reperatu
Informatycznej Obsługi Miasta
Podpis mgr inż. Rafał Back 05-12-2017r

Data mgr inż. Rafał Back

uzgodniono - uwagi pozwano

u zażenmin do uzgodnień z menadżerem koordynującym

z 014. 24. 11. 2017

Andrzej Fułpala
DRS Koszalin

2017-12-15

I-6.6630.338.2017.AJ

2 up. Prezydenta Miasta Koszalin

OWNA SPECJALISTA
mgr inż. Rafał Back

~~Oświetlenie drogowo~~ TELEKOMUNIKACJA

ORANGE POLKA
Uspodleno z uwagami
iżk w hści zakupczuku
do protokolu (pkt. 1-10,13)
część branzowa (siec ORANGE)
Uspodnić branzowa w ORANGE

Marok Pejin
Dział Zarządzania Zasobami
Sztet w Szczecinie

... na preumiotem narady koordynacyjnej
... w siedzibie Urzędu Miejskiego w Koszalinie.

2017-12-15
I-6.6630.338.2017.AJ

Z up. Prezidenta Miasta Koszalina

GLÓWNY SPECJALISTA
mgr inż. Adam Jalyński

Gazownictwo

Uspodleno z uwagami
iżk w zakupczuku pkt. 1-12

Mistrz Sieci i Instalacji

Zbigniew Tkaczyk

Wszelkie prace w 1.17.2017
porozumie z planem: obficie nieczynny

Mistrz Sieci i Instalacji

8.12.17

Zbigniew Tkaczyk

Wodociągi i kanalizacja
Miejskie Wodociągi i Kanalizacja
Spółka z o.o. w Koszalinie
Starszy specjalista

mgr inż. Krzysztof Pawelczuk

Kolizje z planem 100% poj. wody
Bardziej informacji czy iż: porożaj iż
nieczynny

Nie uwaga uwaga

14.12.2017

PROTOKÓŁ NR GK-I-6.6630.338.2017.AJ

06.12.2017

Zarząd Dróg i Transportu w Koszalinie
 ZARZĄD DRÓG I TRANSPORTU W KOSZALINIE
 75-815 KOSZALIN
 ul. Polcewskiego 10

Uzasadnienie
 Nr: 06.12.2017
 Dnia: 24.11.2017

Dotyczy: zakresu objętego pismami:
 Z. 5062.7.2017.BSU z dn. 15.09.2017 - brak zaopiniowania 306, 325, 342, 12, 153/39,
 ST. 4351.7.2015.EG z dn. 31.07.2017 - brak zaopiniowania 153/39, 293/19, 299/173
 Tur. 462.2017.2016.UB z dn. 18.05.2017 - brak zaopiniowania
 UR 4421.310.2017.IF z dn. 06.12.2017

Uzasadnienie: z uwagi na warunki i w zakresie
 n/w. uzgodnień, nie rozstrzygnięto projektowanego
 wyprzedzenia (uzgodnień) pod tym samym tytułem.
 O ochronie przyrody należy uzyskać w Urzędzie
 Miejskich w Koszalinie decyzję na zapisach

mgr inż. Tomasz Frankowski
 13.12.2017
 uzgodnienia

mgr inż. Tomasz Frankowski
 24.11.2017

brak stanowiska ZDiT i sprawa
 doświadczeń nr: (obr 15):
 3/6, 5/19, 30, 32/3, 74, 98, 149/2,
 199/114, 220/26, 232, 271/3,
 153/39, 293/19, 299/173
 - brak decyzji lokalizacyjnej/
 opinii pod kątem drogowym
 - brak zaopiniowania do wykonania
 obrotu pism
 Stanowiska ZDiT zostaną wydane
 po spełnieniu powyższych warunków

Podpisy członków zespołu:

- Wydział Architektury i Urbanistyki
Bryzek Teresa
- Wydział Inwestycji
Wojdyło Bogdan
- Wydział Nieruchomości
Miksa Adam
- Ruszkowska Małgorzata
- ZDiT
Czuchel Waldemar

- ~~Wydział Architektury i Urbanistyki~~
Gogacz Barbara
- ~~Wydział Inwestycji~~
Frankowski Tomasz
- ~~Wydział Nieruchomości~~
Frankowski Tomasz
- ~~Ruszkowska Małgorzata~~
- ~~ZDiT~~
Frankowski Tomasz
- ~~Przewodniczący Zespołu ds. Koordynacji Usytuowania i Projektowania Sieci Uzbrojenia Terenu~~
Z up. Prezydenta Miasta Koszalin
- ~~Zds. KUPSUT uzgadnia w/w projekt: bez uwag, z uwagą, nie uzgadnia~~
- ~~Uzgodniono z uwagami firm branżowych~~

WYDZIAŁ NIERUCHOMOŚCI - ADAM MIKSA - POPRAWNO PRZEBIEG GRANIC
 PASA DROGOWEGO U PN 19.12.2017.
 UZGADNIA SIĘ

GLÓWNY SPECJALISTA
 ds. Urbanistyki i Architektury
 mgr inż. arch. Adam Miksa
 11.12.2017

URZĄD MIEJSKI
 75-007 KOSZALIN
 Rynek Staromiejski 6-7
 WYDZIAŁ GEODEZJI KARTOGRAFII I WYMIARÓW

Uwaga!
 zgodnie z treścią pisma INW. 4013.19.2017.DB. z dnia 05.12.2017
 w przypadku uwzględnienia punktów ośrodkowy, konty i inne
 i ich wyznaczenia planie inwestor.

Z up. PREZYDENTA MIASTA
 mgr Adam Jajłowski
 PRZEWODNICZĄCY
 Konecki, 15.12.2017

dokumentacja była przedmiotem narady koordynacyjnej
 w dniu 26 w dniu:
 2017-12-15
 znak sprawy: GK-I-6.6630.338.2017.AJ
 Z up. Prezydenta Miasta Koszalin
 GLÓWNY SPECJALISTA
 podpis przewodniczącego Adam Jajłowski

ORANGE POLSKA S.A.
Domena Hurt TP
Zarządzanie Zasobami Sieci i IT, Ewidencja i Standardy Infrastruktury
Dział Ewidencji i Zarządzania Danymi o Infrastrukturze 4-Bydgoszcz
Al. Wyzwolenia 70 p. 334
71-510 Szczecin
tel. 510 062 087

URZĄD MIEJSKI
75-007 KOSZALIN
Rynek Staromiejski 8-7
WYDZIAŁ GEODEZJI, KARTOGRAFII I MIERNICTWA

ZAŁĄCZNIK DO PROTOKOŁU NR 338/2017

1. Przekazać plac budowy z udziałem ORANGE POLSKA S.A. Dział Utrzymania Usług i Infrastruktury Koszalin tel: 94 348 90 14; fax 94 343 36 91.
2. Prace w pobliżu urządzeń podziemnych ORANGE POLSKA S.A. prowadzić ręcznie z zachowaniem szczególnej ostrożności.
3. Przy skrzyżowaniach i zbliżeniach z urządzeniami ORANGE POLSKA S.A. zachować odległości wynikające z polskich i branżowych norm.
4. W miejscach zbliżeń i skrzyżowań z kablami światłowodowymi zlecić wytyczenie trasy do Dostarczanie i Serwis Usług, Wydział Ewidencji i Zarządzania Danymi o infrastrukturze 2-Wrocław ul. Os. Przyjaźni 116, 61-685 Poznań, tel. 61 869 83 42.
5. Przy niwelacji terenu doprowadzić do zachowania normatywnej głębokości dla infrastruktury ORANGE POLSKA S.A
6. Przed rozpoczęciem prac ziemnych, ustalić głębokość ułożenia podziemnej infrastruktury ORANGE POLSKA S.A, metodą przekopu próbnego. W szczególnych przypadkach prace ziemne prowadzić pod nadzorem pracownika ORANGE POLSKA S.A. Nadzór nad pracami prowadzi Dział Utrzymania Usług i Infrastruktury Koszalin tel: 94 348 90 14; fax 94 343 36 91.
7. Przed zasypaniem skrzyżowań projektowanej infrastruktury z urządzeniami ORANGE POLSKA S.A. zgłosić ten fakt celem sprawdzenia poprawności wykonania prac.
8. Nie ujawnione na planszach koordynacyjnych kolizje z urządzeniami ORANGE POLSKA S.A. można usunąć po uzyskaniu zgody ORANGE POLSKA S.A, na wyłączny koszt Inwestora.
9. Uszkodzenia infrastruktury powstałe w trakcie prac ziemnych, będą naprawione na wyłączny koszt Inwestora.
10. Dokonać regulacji wjazdu i pokryw studni kablowych, do poziomu wyznaczonego przez projektowane rzędne wysokościowe. Regulacja i wymiana uszkodzonych w trakcie prac elementów studni na koszt Inwestora.
11. Projektowane studnie kablowe należy umiejscowić w odległości, co najmniej 0,5m od studni będących własnością ORANGE POLSKA S.A. Zachować minimum 0,5m przy zbliżeniach z istniejącą kanalizacją kablową ORANGE POLSKA S.A.
12. Na etapie wykonawstwa należy zastosować pokrywy studni kablowych z logo innym od używanego przez ORANGE POLSKA S.A.
13. Zakończenie zadania inwestycyjnego wymaga zgłoszenia do ORANGE POLSKA S.A. Dział Utrzymania Usług i Infrastruktury Koszalin tel: 94 348 90 14; fax 94 343 36 91, celem uczestnictwa w odbiorze i sprawdzenia prawidłowości wykonania prac w pobliżu infrastruktury nadziemnej i podziemnej ORANGE POLSKA S.A.

Marek Petin
tel. 510 062 087

Marek Petin
Dział Zarządzania Zasobami Sieci w Szczecinie

W dokumentacja była przedmiotem narady koordynacyjnej
w dniu 2017-12-15
w siedzibie Urzędu Miejskiego w Koszalinie,
w godzinach 10:00-12:00

znak sprawy: 1-6.6030.338.2017.47
Z up. Prezidenta Miasta Koszalina GŁÓWNY SPECJALISTA
podpis przewodniczącego Rady Miasta Koszalina

URZĄD MIEJSKI
75-007 KOSZALIN
Rynek Staromiejski 6-7
WYDZIAŁ GEODEZJI, KARTOGRAFII I KATASTRU

Autorska Pracownia Projektowa
mgr inż. Błażej Sontowski
75-005 Koszalin, ul. Wierzbowa 8
NIP 689-151-48-44, Regon 191381113
tel. 502 165 562

dokumentacji była przedmiotem narady nadzwyczajnej
w spotkaniu w siedzibie Urzędu Miejskiego w Koszalinie,
12 grudnia 2017 r. w dniu:

2017-12-15

znak sprawy: I.G. 6630.338.2017.179

Z up. Prezenta Urzędu Miejskiego w Koszalinie
podpis przewodniczącego nadzoru

mgr Adam Jajłowski

URZĄD MIEJSKI
75-007 KOSZALIN
Rynek Staromiejski 6-7
WYDZIAŁ GEODEZJI, KARTOGRAFII I KATASTRU

GK.I.G. 6630.338.2017.179

GLÓWNY SPECJALISTA

mgr Adam Jajłowski

08.12.2017

Wyjaśnienie

1. Schody terenowe na plac przed budynkiem
pogotowia (ul. T. Kosciuszki 5) dz. 273/2 zostaną
włączone do pasa drogowego. U ramach
inwestycji rozwiązanie sygnalizacji wysokościowej
muszą ulec zmianie. Schody będą
podlegały przebudowie w całości.

2. Podział działki 273/1 włączający część schodów
do budynku 7 przy ul. T. Kosciuszki nie
będzie włączony do pasa drogowego. Rezygnacja
z podziałem
- projektant

Błażej Sontowski

AUTORSKA PRACOWNIA PROJEKTOWA
mgr inż. Błażej Sontowski
75-005 Koszalin, ul. Wierzbowa 8
NIP 689-151-48-44, Regon 191381113
tel. 502 165 562

Urząd Miasta Koszalin
75-007 Koszalin, Rynek Staromiejski 6-7
tel. 502 157 44 44, Regon 141311113
tel. 502 168 562

GKI-6. 6630. 338. 2017. 17

URZĄD MIEJSKI
75 007 KOSZALIN
Rynek Staromiejski 6-7
WYDZIAŁ GEODEZJI, KARTOGRAFII I KATASTRU

GLÓWNY SPECJALISTA
mgr Adam Jajłński

11. 02. 2017 r.

Wyjaśnienie

1. ~~Gраница~~ ^{Stacja P.S.} terenowa przed budynkiem ul. Kościuszki 5 została przewidziana do przebudowy. Granice terenu projektowanego pasa drogowego zostaną poprowadzone usunęte do projektowanego drabnika.

2. Podział działki 273/1 przy przelaniu nie będzie realizowany

URZĄD MIEJSKI
75 007 KOSZALIN
Rynek Staromiejski 6-7
WYDZIAŁ GEODEZJI, KARTOGRAFII I KATASTRU

Wyjaśnienie zostało przyjęte na posiedzeniu komisji koordynacyjnej

z udziałem w składzie Urzędu Miejskiego w Koszalinie

z dnia 26 stycznia 2017 r.

2017-12-15

I. G. 6630. 338. 2017. 17

Z up. Prezydenta Miasta Koszalina

GLÓWNY SPECJALISTA

podpisz przewodniczącego komisji koordynacyjnej

mgr Adam Jajłński

projektant

[Signature]

Urząd Miasta Koszalin
75-007 Koszalin, Rynek Staromiejski 6-7
tel. 502 157 44 44, Regon 141311113
tel. 502 168 562



PROTOKÓŁ UZGODIEŃ Z NARADY KOORDYNACYJNEJ NR 338 Z DNIA 24.11.2017

1. Rozpoczęcie robót zgłosić na 7 dni do Energa Oświetlenie Sp.zo.o celem ustalenia bliższych szczegółów wystąpienia kolizji , zbliezeń z urządzeniami elektroenergetycznymi .
2. Przy wykonywaniu robót i napotkane urządzenia energetyczne traktować jako czynne (pod napięciem mogące grozić porażeniem – zachować szczególne warunki bezpieczeństwa i natychmiast powiadomić właściciela urządzeń.
3. Wykonawca robót pokrywa naprawy i poniesionych strat przez Energa Oświetlenie Sp.zo.o na skutek ewentualnych urządzeń energetycznych podczas prowadzenia robót.
4. W miejscach skrzyżowań odkopane kable elektroenergetyczne osłonić rurami ochronnymi zgodnie z zaleceniami Normy N SEP –E004.
5. Na skrzyżowaniach i zbliżeniach projektowanych sieci z istniejącą siecią Energa Oświetlenie Sp.zo,o prace wykonywać z zachowaniem szczególnej ostrożności , sprzętem ręcznym oraz Normą SEP-E-004
6. Odkryte kable podlegają etapowemu odbiorowi przez Energa Oświetlenie Sp.zo.o (zgłoszenie pisemnie , telefoniczne lub pocztą elektroniczną)
7. Zachować odległości projektowanej zabudowy od istniejących linii napowietrznych i kablowych zgodnie z Norami PN-E-05100-1 N SEP-E-003.
8. Ewentualne usunięcie istniejących sieci elektroenergetycznych z terenu wymaga opracowania projektu technicznego i wykonania przebudowy na koszt Inwestora.
9. Przed rozpoczęciem robót wykopać przekopy kontrolne dla zinventaryzowania tras istniejących kabli energetycznych .

UWAGI : tel. do kontaktu 691 040 890 - lub 94 311 95 65 Dział Realizacji Usług Karfino

ul. Moniuszki 8 A

Andrzej Filipiak
DRu Karfino

URZĄD MIEJSKI
75-007 KOSZALIN
Rynek Staromiejski 6-7

Wydział Geodezji, Kartografii i Katastru

Protokół z narady koordynacyjnej
właściciela w siedzibie Urzędu Miejskiego w Koszalinie,
dnia 26 września
2017 - 12 - 15
I-G. 0630. 338. 2017.A7
Z up. Prezydenta Miasta Koszalina
mgr Adam Jajłowski

Polska Spółka Gazownictwa sp. z o.o.
Oddział w Koszalinie
Gazownia Koszalin
ul. Polczyńska 55/57, 75-808 Koszalin

Załącznik nr 1

UZGDNIENIE NR 338

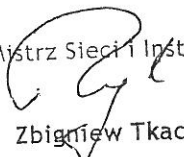
Z DNIA 24.11.2017

~~POZYTYWNE / NEGATYWNE~~

1. Przed przystąpieniem do prowadzenia robót w miejscach skrzyżowań lub zbliżeń do sieci gazowej należy powiadomić Gazownię Koszalin na 14 dni przed ich rozpoczęciem, **gazownia.koszalin@psgaz.pl**
2. Dokładną lokalizację sieci gazowej należy ustalić metodą przekopów poprzecznych lub za pomocą lokalizatora.
3. W miejscu prowadzonych robót należy zachować szczególną ostrożność z uwagi na różnice pomiędzy stanem zaistniałym po odkryciu a inwentaryzacją geodezyjną.
4. **Prace ziemne w pobliżu sieci gazowej wykonywać ręcznie.**
5. Rury osłonowe
 - a. Rury osłonowe należy wykonywać z rur PE dla gazociągów z PE i z rur stalowych dla gazociągów ze stali.
 - b. Rury osłonowe dla gazociągów z PE wykonywać z rur klasy PE 100 SDR-11 o jednolitym kolorze pomarańczowym, zgodnych z normą PN-EN-1555-1.
 - c. Rury osłonowe dla gazociągów ze stali wykonywać z rur zgodnych z normą PN-EN 10208-2.
6. W miejscach kolizji z kanałami ciepłowniczymi gazociągi PE zabezpieczyć rurami osłonowymi termoizolacyjnymi wykonanymi z PEW miejscach skrzyżowań oraz zbliżeń do sieci gazowej stosować przepisy zgodne z PN-EN 12007-1, PN-EN 1594.
7. Podczas budowy oraz projektowania sieci gazowych należy stosować oznakowanie tras gazociągów zgodnie z **ST-IGG-1003:2015**.
8. Odkrytą sieć gazową przed zasypaniem zgłosić do RDG Koszalin.
9. Za uszkodzenia sieci gazowej powstałe w wyniku prowadzonych prac odpowiada wykonawca lub inwestor.
10. Przy niwelacji terenu doprowadzić do zachowania normatywnej głębokości dla sieci gazowych zgodnie z Rozporządzeniem Ministra Gospodarki z dnia 26 kwietnia 2016r. w sprawie warunków technicznych, jakim powinny odpowiadać sieci gazowe i ich usytuowanie.
11. Projekt Budowlany przyłącza gazu uzgodnić branżowo w Gazowni Koszalin.
12. Przy projektowaniu nawierzchni w pasach drogowych należy zachować minimalną odległość pionową 1,0m od zewnętrznej powierzchni gazociągu do powierzchni jezdni.

Zbigniew Tkaczyk
(094) 3484154

Mistrz Sieci i Instalacji


Zbigniew Tkaczyk



Gmina Miasto Koszalin
ul. Rynek Staromiejski 6-7
75-007 Koszalin

Koszalin, 09.12.2017r.

Załącznik do ZUDP – GK-I-6.6630.....³³⁸2017.AJ

Warunki techniczne wykonania zblizenia i skrzyzowania rurociagów kablowych i linii swiatlowodowych Gminy Miasto Koszalin z projektowanymi sieciami.

1. Przy skrzyzowaniach i zblizeniach z infrastruktura telekomunikacyjna zachowac odleglosci wynikajace z polskich norm oraz norm branzyowych. Wszelkie zblizenia do istniejacej infrastruktury telekomunikacyjnej Gminy Miasto Koszalin mozliwe sa z zachowaniem minimalnej odleglosci pomiedzy najblizszymi brzegami elementow istniejacej infrastruktury teletechnicznej i projektowanych sieci wynoszacej 0,5m. Wszelkie zblizenia sieci na odleglosc ponizej 0,5m nalezy budowac w kategorii skrzyzowania.
2. Przed przystapieniem do prac zaleca sie lokalizacje rurociagów/linii swiatlowodowych Gminy w terenie, ktora nalezy przeprowadzic z wykorzystaniem map sytuacyjno-wysokosciowych, zawierajacych inwentaryzacje geodezyjna rurociagów kablowych i linii swiatlowodowych oraz wykonanie wykopow prubnych lub detekcje kabla lokalizacyjnego.
3. W punktach skrzyzowan z projektowana siecia nalezy stosowac rure ochronna dwudzielna typu Arot na istniejacym rurociagu/linii swiatlowodowej. Konce rury ochronnej powinny byc wyprowadzone do osi skrzyzowania, mierzac prostopadle do rurociagu kablowego/linii swiatlowodowej, na odleglosc co najmniej 1,5m.
4. Podczas wykonywania niwelacji terenu nalezy doprowadzic do zachowania normatywnej glębokosci dla rurociagów kablowych/linii swiatlowodowych Gminy. Podczas prowadzenia robót drogowych pokrywy studni kablowych lezace w calosci lub czesciowo w chodniku nalezy niwelowac do wysokosci chodnika.
5. Wszelkie prace odkrywkowe w bezposredniej bliskosci rurociagów kablowych/linii swiatlowodowych Gminy Miasto Koszalin (odleglosc ponizej 0,5m), nalezy wykonywac ręcznie, bez uzycia sprzetu mechanicznego z zachowaniem szczegolnej ostroznosci. Przed zasypaniem skrzyzowan projektowanej infrastruktury z rurociagami kablowymi/liniami swiatlowodowymi Gminy zglosic celem sprawdzenia poprawnosci wykonania prac.
6. Wszelkie prace w sasiedztwie rurociagów kablowych/linii swiatlowodowych nalezy zglosic minimum 7 dni roboczych przed ich planowanym rozpoczeciem do Wydzialu Informatyki Urzedu Miejskiego w Koszalinie pisemnie, faxem lub droga elektroniczna (e-mail: sieci@um.koszalin.pl, fax. 94 34 22 478) podajac lokalizacje, date rozpoczecia i zakonczenia robót, dane osoby kierujacej pracami oraz jej numer telefonu komorkowego.
7. Wszelkie odsloniete w trakcie prowadzenia prac elementy infrastruktury telekomunikacyjnej nalezy zabezpieczyc i oznakowac ta sma z napisem „Uwaga! Kabel swiatlowodowy”. Po zakonczeniu prac pozostawic w ziemi w stanie nienaruszonym.
8. Inwestor ponosi odpowiedzialnosc materialna wynikajaca z Kodeksu Cywilnego za spowodowanie uszkodzen infrastruktury telekomunikacyjnej Gminy Miasto Koszalin w czasie wykonywania robót oraz za szkody powstale na wskutek prowadzonych prac.

Uzgodnienie jest wzne do momentu wygašnienia opinii Zespołu ds. Koordynacji Usytuowania Projektowanych Sieci i Uzbrojenia Terenu „ZUDP”.

Urząd Miejski
75-007 Koszalin
Rynek Staromiejski 6-7
Tel.: (+48) 94 348 86 00
Fax: (+48) 94 348 86 25
www.koszalin.pl

Z up. Prezydenta Miasta Koszalin

GLÓWNY SPECJALISTA

mgr Adam Jalyński

Kierownik Referatu
Informatyczny Obslugi Miasta

mgr inż. Rafał Back

(Imię i nazwisko)

tel. 94 348 39 50

600 393 219
URZĄD MIEJSKI
75 007 KOSZALIN
Rynek Staromiejski 6-7
DZIAŁ GEODEZJI, KARTOGRAFII I TERENÓW

ENERGA – OPERATOR Oddział w Koszalinie
 Rejon Dystrybucji w Koszalinie
 Dział Dokumentacji Energetycznej
 tel. 94 348 32 22, fax 94 348 32 02



UZGODNIENIE NR 338 Z DNIA 01 GRU. 2017

POZYTYWNE / NEGATYWNE

1. O zamiarze prowadzenia robót w miejscach skrzyżowania bądź zbliżenia do sieci należy powiadomić ENERGA - OPERATOR S.A. na 14 dni przed ich rozpoczęciem.
2. Szczegółową lokalizację linii kablowych ustalić metodą przekopów próbnych lub za pomocą aparatury.
3. W miejscu prowadzonych robót mogą znajdować się urządzenia elektroenergetyczne nie będące na majątku ENERGA – OPERATOR S.A. oraz mogą występować różnice pomiędzy stanem zaistniałym po odkryciu a inwentaryzacją geodezyjną.
4. Prace ziemne w pobliżu urządzeń elektroenergetycznych wykonywać ręcznie odkryte kable zabezpieczyć przed uszkodzeniem rurami ochronnymi dwudzielnymi.
5. Odkryte kable przed zasypaniem zgłosić do ENERGA - OPERATOR S.A.
6. W pobliżu urządzeń elektroenergetycznych roboty prowadzić z godnie z obowiązującymi przepisami oraz zapisami norm PN/E-05100 i PN/E-05125.
7. Za uszkodzenia sieci elektroenergetycznych powstałe w wyniku prowadzonych prac odpowiada wykonawca lub inwestor i jest zobowiązany do ich usunięcia na własny koszt.
8. Przy niwelacji terenu doprowadzić do zachowania normatywnej głębokości dla urządzeń energetycznych.
9. Prace budowlane przy użyciu sprzętu mechanicznego (dźwigi, koparki, podnośniki, wywrotki itp.) w miejscach zbliżeń i skrzyżowań z czynnymi liniami napowietrznymi oraz prace polegające na zakładaniu rur ochronnych na kable energetyczne wykonywać przy urządzeniach wyłączonych spod napięcia.

UZGODNIENIE JEST WAŻNE 2 LATA

UWAGA: SZCZEGÓŁY DOTYCZĄCE PROWADZENIA PRAC (ZAKŁADANIE RUR OCHRONNYCH NA KABELE) UZGODNIĆ W REJONIE DYSTRYBUCJI KOSZALIN DZIAŁ ZARZĄDZANIA EKSPLOATACJĄ KOSZALIN UL. MORSKA 10.

URZĄD MIEJSKI
 75-007 KOSZALIN
 Rynek Staromiejski 6-7
 * (DZIAŁ GEODEZJI, KARTOGRAFII I KATASTR)

Kierownik
 Działu Dokumentacji Energetycznej

[Podpis]
 Krzysztof Draczyński

Dokumentacja była przedmiotem narady koordynacyjnej
 w spotkaniu w siedzibie Urzędu Miejskiego w Koszalinie

W dniu 2017-12-15

znak sprawy

[Podpis]
 I- G. 0630. 338. 2014. A7

Z up. Prezwoenta miasta Koszalin

podpis przewodniczącego

[Podpis]
 mgr Adam Jajłowski

Gmina Miasto Koszalin
ul. Rynek Staromiejski 6 - 7
75-007 Koszalin
NIP669-23-85-366REGON330920802

INW.7013.29.2017.DB

Koszalin, 05.12.2017r.

PREZYDENT MIASTA KOSZALINA

Wydział Geodezji, Kartografii i Katastru

w/m

dotyczy : „Rozbudowy ul. Marszałka J. Piłsudskiego w Koszalinie”.

Gmina Miasto Koszalin jako Inwestor zadania „Rozbudowa ul. Marszałka J. Piłsudskiego w Koszalinie” oświadcza, że w przypadku naruszenia osnowy geodezyjnej podczas robót budowlanych zobowiązuje się do jej odtworzenia.

Z up. PREZYDENTA MIASTA

mgr inż. Ewelina Reinholz

URZĄD MIEJSKI
75-007 K O S Z A L I N
Rynek Staromiejski 6-7
WYDZIAŁ GEODEZJI, KARTOGRAFII I KATASTRU

...dokumentacji była przedmiotem narady koordynacyjnej
...w siedzibie Urzędu Miejskiego w Koszalinie,
...dnia 20 grudnia 2017 r. w 2017 -12- 15

znak sprawy: INW.7013.29.2017.DB











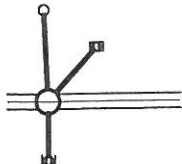

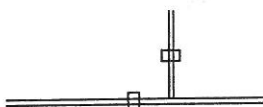
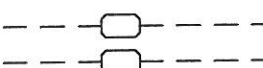









I. G. 0630. 558. 2017. A7

Z up. Prezidenta Miasta Koszalina

GŁÓWNY SPECJALISTA

mgr Adam Jajęński

LEGENDA:

-  krawężnik peronowy
-  krawężnik uliczny wys.12cm
-  opornik betonowy
-  krawężnik wys. 2cm z fazą (zabruki i zjazdy)
wys. 0cm (na przejściach)
-  obrzeże betonowe wys.0cm
-  wiaty przystankowa
-  drzewa do wycinki
-  zabezpieczenie istniejących drzew kostka kamienną (obramowanie)
-  odbudowa ogrodzenia
-  projektowana trasa wodociągu
-  projektowane elementy kan. deszczowej
-  projektowane elementy kan. sanitarnej
-  projektowana trasa ciepłociągu
-  projektowana trasa branży teletechnicznej
-  projektowane oświetlenie przejść dla pieszych
-  projektowane oświetlenie uliczne
-  projektowane linie kablowe oświetlenia (w rurach osłonowych)
-  projektowane linie kablowe 15kV (w rurach osłonowych)
-  projektowane linie kablowe 0,4kV (w rurach osłonowych)
-  osłony rurowe na istn.kablach
-  elementy przeznaczone do likwidacji
-  branża elektryczna objęta osobnym opracowaniem
-  branża telekomunikacyjna objęta osobnym opracowaniem

URZĄD MIEJSKI
75-007 KOSZALIN
Rynek Staromiejski 6-7
ZBIÓRNIK (MADOCZ), KARTOGRAFIA I KATASTRY

Udokumentacja była przedmiotem narady koordynacyjnej
w spotkaniu w siedzibie Urzędu Miejskiego w Koszalinie,
w dniu 20 grudnia 2017 r. w dniu: 2017 -12- 15

znak spr. 001 GZ I-G-Qq30. 338.2014.Ay
Z up. Prezwoenta miasta Koszalina

GŁÓWNY SPECJALISTA
podpis przewodniczącego zarządu
mgr Adam Jajowski

