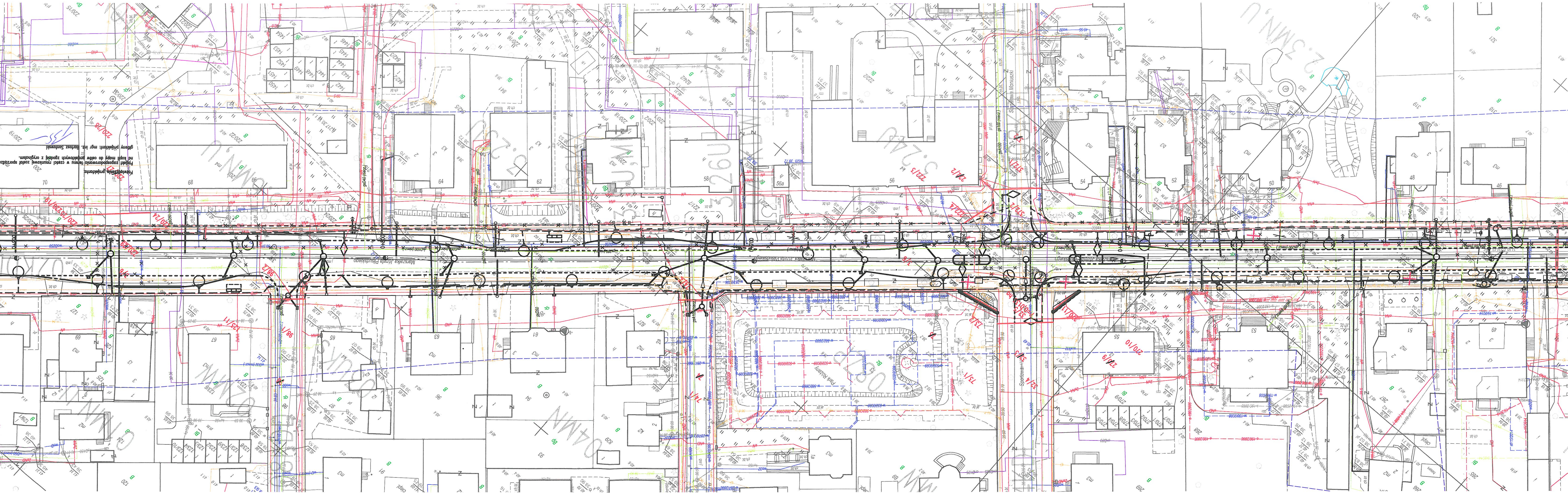
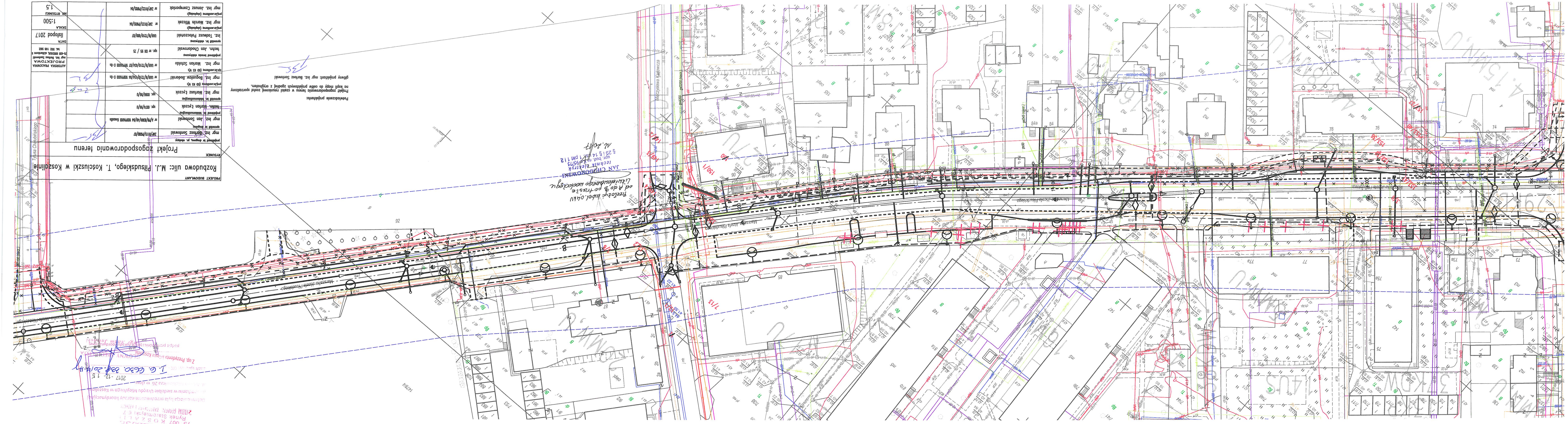


NR RZESZOWA 1	nr 1/2017	mgr inż. Jędrzej Czapliński	projekt: budowlany
NR RZESZOWA 1	nr 2/2017	mgr inż. Marcin Witaszek	projekt: zagospodarowanie terenu
NR RZESZOWA 1	nr 3/2017	mgr inż. Marcin Witaszek	projekt: zagospodarowanie terenu
NR RZESZOWA 1	nr 4/2017	mgr inż. Marcin Witaszek	projekt: zagospodarowanie terenu
NR RZESZOWA 1	nr 5/2017	mgr inż. Marcin Witaszek	projekt: zagospodarowanie terenu
NR RZESZOWA 1	nr 6/2017	mgr inż. Marcin Witaszek	projekt: zagospodarowanie terenu
NR RZESZOWA 1	nr 7/2017	mgr inż. Marcin Witaszek	projekt: zagospodarowanie terenu
NR RZESZOWA 1	nr 8/2017	mgr inż. Marcin Witaszek	projekt: zagospodarowanie terenu
NR RZESZOWA 1	nr 9/2017	mgr inż. Marcin Witaszek	projekt: zagospodarowanie terenu
NR RZESZOWA 1	nr 10/2017	mgr inż. Marcin Witaszek	projekt: zagospodarowanie terenu
NR RZESZOWA 1	nr 11/2017	mgr inż. Marcin Witaszek	projekt: zagospodarowanie terenu
NR RZESZOWA 1	nr 12/2017	mgr inż. Marcin Witaszek	projekt: zagospodarowanie terenu
NR RZESZOWA 1	nr 13/2017	mgr inż. Marcin Witaszek	projekt: zagospodarowanie terenu
NR RZESZOWA 1	nr 14/2017	mgr inż. Marcin Witaszek	projekt: zagospodarowanie terenu
NR RZESZOWA 1	nr 15/2017	mgr inż. Marcin Witaszek	projekt: zagospodarowanie terenu
NR RZESZOWA 1	nr 16/2017	mgr inż. Marcin Witaszek	projekt: zagospodarowanie terenu
NR RZESZOWA 1	nr 17/2017	mgr inż. Marcin Witaszek	projekt: zagospodarowanie terenu
NR RZESZOWA 1	nr 18/2017	mgr inż. Marcin Witaszek	projekt: zagospodarowanie terenu
NR RZESZOWA 1	nr 19/2017	mgr inż. Marcin Witaszek	projekt: zagospodarowanie terenu
NR RZESZOWA 1	nr 20/2017	mgr inż. Marcin Witaszek	projekt: zagospodarowanie terenu



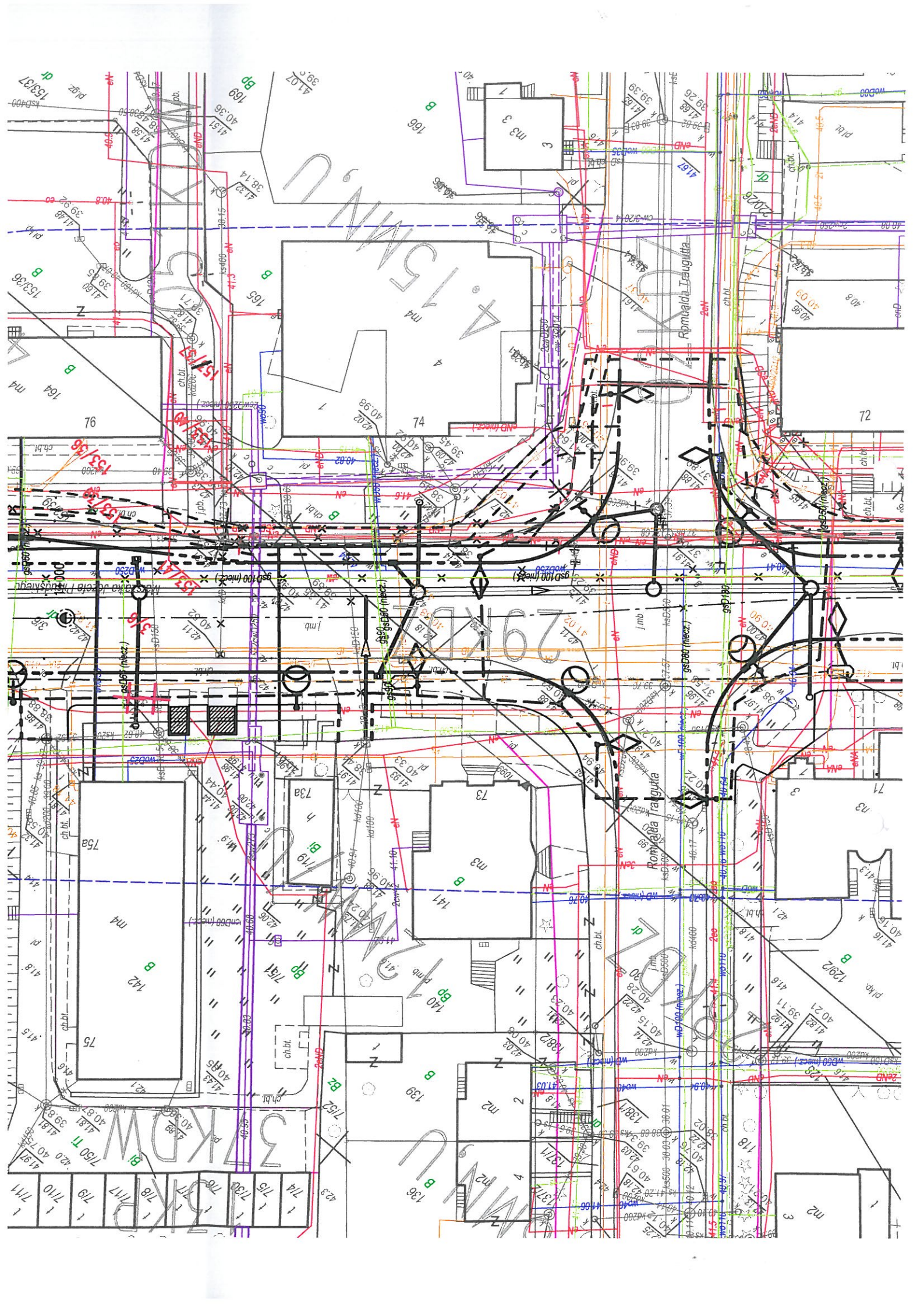


PROJEKT BUDOWLANY		Projekt zagospodarowania terenu	
RYSUNEK		RYSUNEK	
Projekt zagospodarowania terenu		Projekt zagospodarowania terenu	
Rozbudowa ulic: M.J. Piłsudskiego, T. Kościuszki w Koszalinie		Rozbudowa ulic: M.J. Piłsudskiego, T. Kościuszki w Koszalinie	
AUTORSKA PRACOWNIA PROJEKOWA		AUTORSKA PRACOWNIA PROJEKOWA	
mgr inż. Bartosz Sontowski		mgr inż. Bartosz Sontowski	
mgr inż. Jan Sontowski		mgr inż. Jan Sontowski	
mgr inż. Marcin Łyczak		mgr inż. Marcin Łyczak	
mgr inż. Bogusław Bodorski		mgr inż. Bogusław Bodorski	
mgr inż. Marjan Szoldo		mgr inż. Marjan Szoldo	
mgr inż. Jan Chodorowski		mgr inż. Jan Chodorowski	
mgr inż. Janusz Poloczński		mgr inż. Janusz Poloczński	
mgr inż. Marcin Witczak		mgr inż. Marcin Witczak	
mgr inż. Janusz Czerpaniak		mgr inż. Janusz Czerpaniak	
DATA	listopad 2017	DATA	listopad 2017
SKALA	1:500	SKALA	1:500
NR. RYSUNKU	1.5	NR. RYSUNKU	1.5

Podstawienie projektanta:
 Projekt zagospodarowania terenu w części granicowej, zrealizowany na kopii mapy do celów projektowych zgodnie z oryginałem.
 główny projektant: mgr inż. Bartosz Sontowski

URZĄD MIĘDZYSI...
 Rynek Staremiński 7
 75 007 KOSZALIN
 Techniczna była przedmiotem narady koordynacyjnej...
 2017-12-15
 I. G. G630. 03. 2014. 01

JAN CHODOROWSKI
 technik elektryk
 upr. bud. nr 14575
 2915 14 01 PKI 12
 N. 2017
 przełożyć kabel oltw
 od A do B po trasie
 Litwickiego workingu

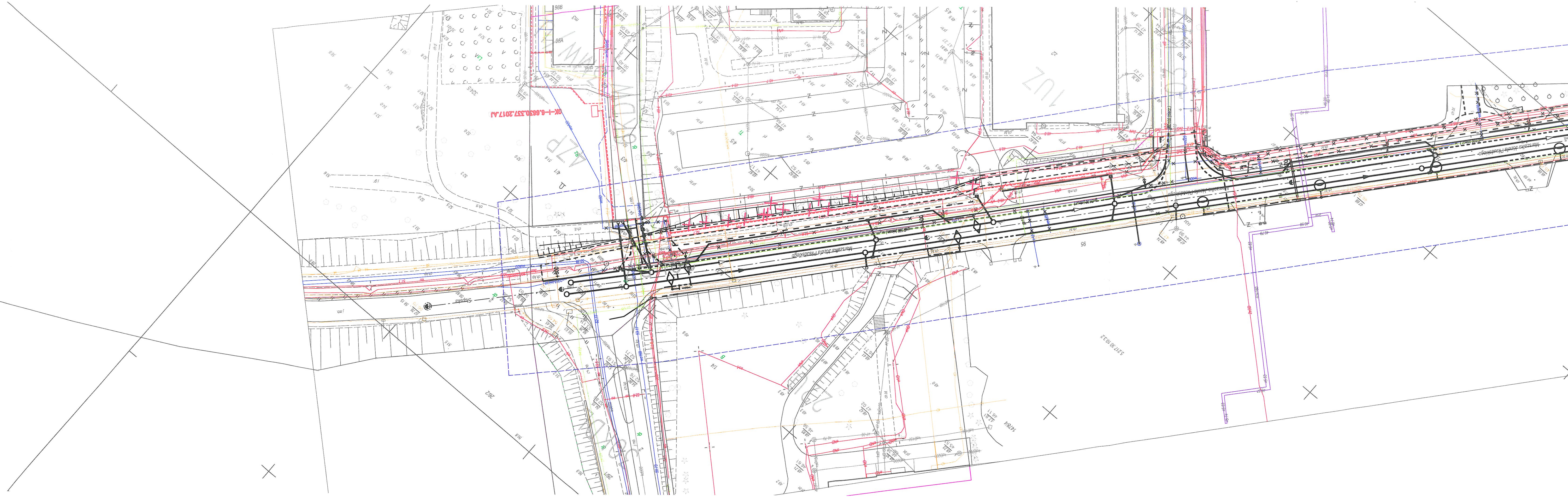


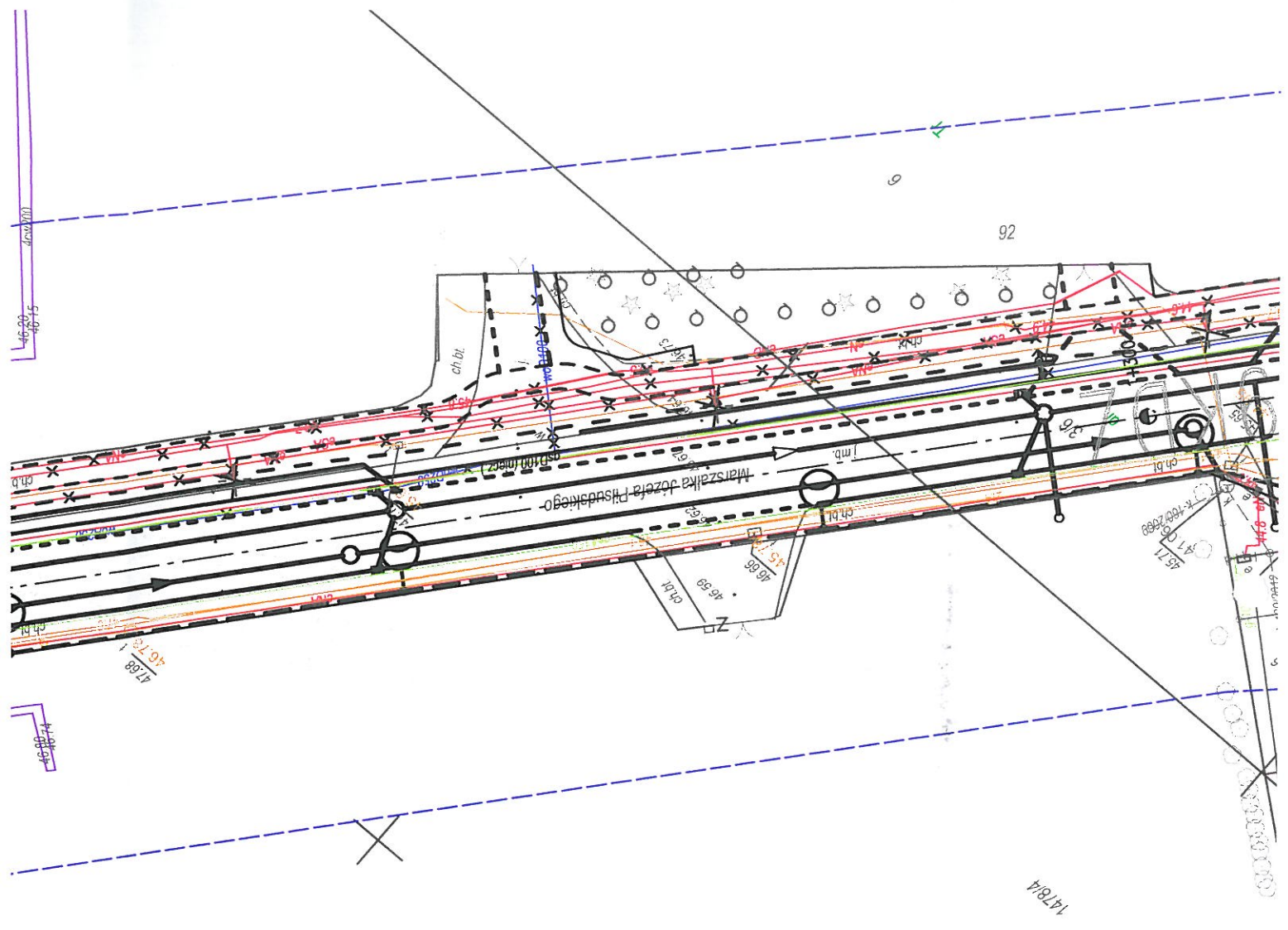
Województwo Śląskie, Powiat Świdnicki, Miasto Świdnica
 Właściciel: Zarząd Miasta Świdnica
 Adres: Rynek Staromiejski 6, 42-2014 Świdnica
 Data: 2017-12-15
 Nr sprawy: 6.0030.348.2017.H
 GŁÓWNA CZYTAŁNIA
 Z upr. Prezydenta Miasta Świdnica
 Instrukcja: Instrukcja do projektu

Podstawą do opracowania projektu jest: **Projekt zagospodarowania terenu w części rysunkowej został sporządzony na kopii mapy do celów projektowych zgodnie z oryginałem.**
 główny projektant: mgr inż. Bartosz Sontowski

PROJEKT BUDOWLANY
Rozbudowa ulic: M.J. Piłsudskiego, T. Kościuszki w Koszalinie

Projekt zagospodarowania terenu		mgr inż. Bartosz Sontowski zpr/015/000/07	mgr inż. Jan Sontowski zpr/007/05/01	mgr inż. Jan Sontowski zpr/007/05/01	mgr inż. Jan Sontowski zpr/007/05/01	mgr inż. Bartosz Sontowski zpr/015/000/07
AUTORSKA PRACOWNIA PROJEKTOWA		mgr inż. Bogusław Bodorski uw/072/015/04/04	mgr inż. Bogusław Bodorski uw/072/015/04/04	mgr inż. Bogusław Bodorski uw/072/015/04/04	mgr inż. Bogusław Bodorski uw/072/015/04/04	mgr inż. Bartosz Sontowski zpr/015/000/07
PROJEKTOWA		mgr inż. Marcin Łyczak zpr/008/05/01	mgr inż. Marcin Łyczak zpr/008/05/01	mgr inż. Marcin Łyczak zpr/008/05/01	mgr inż. Marcin Łyczak zpr/008/05/01	mgr inż. Bartosz Sontowski zpr/015/000/07
DATA		mgr inż. Tomasz Półczanski uw/072/015/04/04	mgr inż. Tomasz Półczanski uw/072/015/04/04	mgr inż. Tomasz Półczanski uw/072/015/04/04	mgr inż. Tomasz Półczanski uw/072/015/04/04	mgr inż. Bartosz Sontowski zpr/015/000/07
SKALA		mgr inż. Marcin Witczak zpr/012/015/04/04	mgr inż. Marcin Witczak zpr/012/015/04/04	mgr inż. Marcin Witczak zpr/012/015/04/04	mgr inż. Marcin Witczak zpr/012/015/04/04	mgr inż. Bartosz Sontowski zpr/015/000/07
NR RYSUNKU		mgr inż. Józef Czerepiak zpr/012/015/04/04	mgr inż. Józef Czerepiak zpr/012/015/04/04	mgr inż. Józef Czerepiak zpr/012/015/04/04	mgr inż. Józef Czerepiak zpr/012/015/04/04	mgr inż. Bartosz Sontowski zpr/015/000/07
1:500						
1.6						





92

Stacja kolejowa Józefa Piłsudskiego

1478/4

46.21
46.20
46.19

46.18
46.17
46.16

46.15
46.14
46.13

46.12
46.11
46.10

46.09
46.08
46.07

46.06
46.05
46.04

46.03
46.02
46.01

46.00

45.99
45.98
45.97

45.96
45.95
45.94

45.93
45.92
45.91

45.90
45.89
45.88

45.87
45.86
45.85

45.84
45.83
45.82

45.81
45.80
45.79

45.78
45.77
45.76

45.75
45.74
45.73

45.72
45.71
45.70

45.69
45.68
45.67

45.66
45.65
45.64

45.63
45.62
45.61

45.60
45.59
45.58

45.57
45.56
45.55

45.54
45.53
45.52

45.51
45.50
45.49

45.48
45.47
45.46

45.45
45.44
45.43

45.42
45.41
45.40

45.39
45.38
45.37

45.36
45.35
45.34

45.33
45.32
45.31

45.30
45.29
45.28

45.27
45.26
45.25

45.24
45.23
45.22

45.21
45.20
45.19