

Zarządzenie Nr 221/801/20

Prezydenta Miasta Koszalina

z dnia 11 marca 2020 r.

w sprawie wyznaczenia w strefie płatnego parkowania miejsc, w których za parkowanie pojazdów samochodowych pobierane są opłaty oraz miejsc przeznaczonych na parkowanie pojazdów zaopatrzonych w kartę parkingową.

Na podstawie art. 13 b ust. 6 pkt. 1 ustawy z dnia 21 marca 1985 r. o drogach publicznych (Dz. U. z 2018 r. poz. 2068 ze zm.) Prezydent Miasta Koszalina zarządza co następuje:

§ 1. W strefie płatnego parkowania wyznaczam miejsca, w których za parkowanie pojazdów samochodowych pobierane są opłaty oraz miejsca przeznaczone na parkowanie pojazdów zaopatrzonych w kartę parkingową, zgodnie z rysunkami graficznymi stanowiącymi załączniki do niniejszego zarządzenia:

- 1) ul. 1 Maja – odcinek od ul. Kardynała Stefana Wyszyńskiego do ul. Bolesława Krzywoustego – 15 miejsc postojowych plus 2 miejsca postojowe przeznaczone na parkowanie pojazdów zaopatrzonych w kartę parkingową – rysunek graficzny nr 1,
- 2) ul. Władysława Andersa:
 - a) odcinek od ul. 1 Maja do ul. Juliusza Słowackiego – 17 miejsc postojowych plus 2 miejsca postojowe przeznaczone na parkowanie pojazdów zaopatrzonych w kartę parkingową – rysunek graficzny nr 2,
 - b) odcinek od ul. Raławickiej do ul. Janka Stawisińskiego – 30 miejsc postojowych plus 2 miejsca postojowe przeznaczone na parkowanie pojazdów zaopatrzonych w kartę parkingową – rysunek graficzny nr 3,
 - c) odcinek od ul. Juliusza Słowackiego do Placu Wolności – 35 miejsc postojowych plus 3 miejsca postojowe przeznaczone na parkowanie pojazdów zaopatrzonych w kartę parkingową – rysunek graficzny nr 4,
- 3) ul. Adama Asnyka:
 - a) odcinek od ul. Młyńskiej do ul. Adama Mickiewicza – 13 miejsc postojowych plus 2 miejsca postojowe przeznaczone na parkowanie pojazdów zaopatrzonych w kartę parkingową – rysunek graficzny nr 5,
 - b) odcinek od ul. Adama Mickiewicza do ul. Grodzkiej – 8 miejsc postojowych plus 1 miejsce postojowe przeznaczone na parkowanie pojazdów zaopatrzonych w kartę parkingową – rysunek graficzny nr 6,
- 4) ul. Józefa Chełmońskiego – odcinek od ul. Stanisława Wyspiańskiego do ul. Zwycięstwa – 13 miejsc postojowych plus 1 miejsce postojowe przeznaczone na parkowanie pojazdów zaopatrzonych w kartę parkingową – rysunek graficzny nr 7,
- 5) ul. Biskupa Czesława Domina – odcinek od ul. Kardynała Stefana Wyszyńskiego do ul. Bolesława Krzywoustego – 10 miejsc postojowych – rysunek graficzny nr 8,
- 6) ul. Michała Drzymały – odcinek od ul. Norberta Barlickiego do ul. Poławskiej – 18 miejsc postojowych plus 2 miejsca postojowe przeznaczone na parkowanie pojazdów zaopatrzonych w kartę parkingową – rysunek graficzny nr 9,
- 7) ul. Dzieci Wrzesińskich – odcinek od ul. Zwycięstwa do ul. Dzieci Wrzesińskich nr 17 – 23 miejsca postojowe plus 3 miejsca postojowe przeznaczone na parkowanie pojazdów zaopatrzonych w kartę parkingową – rysunek graficzny nr 10,
- 8) ul. Bartosza Głowackiego – parking (obok basenu ZOS) – 39 miejsc postojowych plus 3 miejsca postojowe przeznaczone na parkowanie pojazdów zaopatrzonych w kartę parkingową – rysunek graficzny nr 11,
- 9) ul. Grodzka – odcinek od ul. Zwycięstwa do ul. Adama Asnyka – 5 miejsc postojowych plus 1 miejsce postojowe przeznaczone na parkowanie pojazdów zaopatrzonych w kartę parkingową – rysunek graficzny nr 12

- 10) ul. Artura Grottgera – odcinek od ul. Zwycięstwa do ul. Stanisław Wyspiańskiego – 15 miejsc postojowych – rysunek graficzny nr 13,
- 11) ul. Jana z Kolna:
 - a) obszar pomiędzy ul. Zwycięstwa i ul. Spółdzielczą – 26 miejsc postojowych plus 2 miejsca postojowe przeznaczone na parkowanie pojazdów zaopatrzonych w kartę parkingową – rysunek graficzny nr 14,
 - b) parking (obok banku) – 132 miejsca postojowe plus 6 miejsc postojowych przeznaczonych na parkowanie pojazdów zaopatrzonych w kartę parkingową – rysunek graficzny nr 15,
 - c) ul. Jana z Kolna nr 36-38 – 22 miejsca postojowe plus 2 miejsca postojowe przeznaczone na parkowanie pojazdów zaopatrzonych w kartę parkingową – rysunek graficzny nr 16,
- 12) ul. Władysława Laskonogiego – parking przy Katedrze – 15 miejsc postojowych plus 2 miejsca postojowe przeznaczone na parkowanie pojazdów zaopatrzonych w kartę parkingową – rysunek graficzny nr 17,
- 13) ul. Legnicka – odcinek od ul. Połczyńskiej do ul. Heleny Modrzejewskiej – 27 miejsc postojowych plus 1 miejsce postojowe przeznaczone na parkowanie pojazdów zaopatrzonych w kartę parkingową – rysunek graficzny nr 18,
- 14) ul. Jana Matejki – odcinek od ul. Zwycięstwa do ul. Stanisława Moniuszki – 54 miejsca postojowe plus 3 miejsca postojowe przeznaczone na parkowanie pojazdów zaopatrzonych w kartę parkingową – rysunek graficzny nr 19,
- 15) ul. Adama Mickiewicza:
 - a) odcinek od ul. Adama Asnyka do ul. Młyńskiej – 37 miejsc postojowych plus 3 miejsca postojowe przeznaczone na parkowanie pojazdów zaopatrzonych w kartę parkingową – rysunek graficzny nr 20,
 - b) odcinek od ul. Zwycięstwa do ul. Adama Asnyka – 11 miejsc postojowych plus 1 miejsce postojowe przeznaczone na parkowanie pojazdów zaopatrzonych w kartę parkingową – rysunek graficzny nr 21,
- 16) ul. Młyńska – odcinek ul. Młyńskiej przy budynku nr 83 – 83b - 19 miejsc postojowych plus 3 miejsca postojowe przeznaczone na parkowanie pojazdów zaopatrzonych w kartę parkingową – rysunek graficzny nr 22,
- 17) ul. Marszałka Józefa Piłsudskiego – odcinek od ul. Zwycięstwa do ul. Rotmistrza Witolda Pileckiego (ślepy odcinek) – 26 miejsc postojowych plus 2 miejsca postojowe przeznaczone na parkowanie pojazdów zaopatrzonych w kartę parkingową – rysunek graficzny nr 23,
- 18) Plac Gwiazdzisty – parking – 22 miejsca postojowe plus 3 miejsca postojowe przeznaczone na parkowanie pojazdów zaopatrzonych w kartę parkingową – rysunek graficzny nr 24,
- 19) ul. Poławska – odcinek od ul. Zwycięstwa do ul. Michała Drzymały – 47 miejsc postojowych plus 3 miejsca postojowe przeznaczone na parkowanie pojazdów zaopatrzonych w kartę parkingową – rysunek graficzny nr 25,
- 20) ul. Rynek Staromiejski:
 - a) odcinek od ul. Dąbrówki do ul. Księżnej Anastazji – 6 miejsc postojowych plus 1 miejsce postojowe przeznaczone na parkowanie pojazdów zaopatrzonych w kartę parkingową – rysunek graficzny nr 26,
 - b) odcinek od ul. Księżnej Anastazji do ul. Młyńskiej – 7 miejsc postojowych plus 1 miejsce postojowe przeznaczone na parkowanie pojazdów zaopatrzonych w kartę parkingową – rysunek graficzny nr 27,
- 21) ul. Marii Skłodowskiej-Curie – odcinek od ul. Połczyńskiej do ul. Heleny Modrzejewskiej – 9 miejsc postojowych – rysunek graficzny nr 28,
- 22) ul. Juliusza Słowackiego:
 - a) odcinek od ul. Władysława Andersa do ul. Juliusza Słowackiego nr 10 (przy Policji)- 21 miejsc postojowych – rysunek graficzny nr 29,
 - b) odcinek od ul. Władysława Andersa do ul. Zwycięstwa – 10 miejsc postojowych plus 1 miejsce postojowe przeznaczone na parkowanie pojazdów zaopatrzonych w kartę parkingową – rysunek graficzny nr 30,
- 23) ul. Szpitalna – odcinek od Placu Gwiazdzistego do ul. Szpitalnej nr 6 – 8 miejsc postojowych plus 1 miejsce postojowe przeznaczone na parkowanie pojazdów zaopatrzonych w kartę parkingową – rysunek graficzny nr 31,

- 24) ul. Ludwika Waryńskiego – odcinek od ul. Jana Matejki do ul. Karola Szymanowskiego – 34 miejsca postojowe plus 3 miejsca przeznaczone na parkowanie pojazdów zaopatrzonych w kartę parkingową – rysunek graficzny nr 32,
- 25) ul. Kardynała Stefana Wyszyńskiego:
 - a) odcinek od ul. 1 Maja do ul. Biskupa Czesława Domina – 16 miejsc postojowych plus 2 miejsca postojowe przeznaczone na parkowanie pojazdów zaopatrzonych w kartę parkingową – rysunek graficzny nr 33,
 - b) odcinek od ul. Biskupa Czesława Domina do ul. Bolesława Chrobrego – 9 miejsc postojowych – rysunek graficzny nr 34,
- 26) ul. Zwycięstwa:
 - a) odcinek od ul. Kaszubskiej do ul. Połtawskiej – 12 miejsc postojowych plus 1 miejsce postojowe przeznaczone na parkowanie pojazdów zaopatrzonych w kartę parkingową – rysunek graficzny nr 35
 - b) odcinek od ul. Juliusza Słowackiego do ul. Zwycięstwa nr 104 – 20 miejsc postojowych plus 2 miejsca postojowe przeznaczone na parkowanie pojazdów zaopatrzonych w kartę parkingową – rysunek graficzny nr 36,
 - c) odcinek od ul. Zwycięstwa nr 146 do ul. Józefa Chełmońskiego – 29 miejsc postojowych plus 2 miejsca postojowe przeznaczone na parkowanie pojazdów zaopatrzonych w kartę parkingową – rysunek graficzny Nr 37.

§ 2. Traci moc Zarządzenie Nr 25/70/19 Prezydenta Miasta Koszalina z dnia 09 stycznia 2019 r., w sprawie wyznaczenia w strefie płatnego parkowania miejsc, w których za parkowanie pojazdów samochodowych pobierane są opłaty, miejsc przeznaczonych na parkowanie oznakowanych pojazdów konstrukcyjnie przeznaczonych do przewozu osób niepełnosprawnych o obniżonej sprawności ruchowej lub pojazdów zaopatrzonych w kartę parkingową.

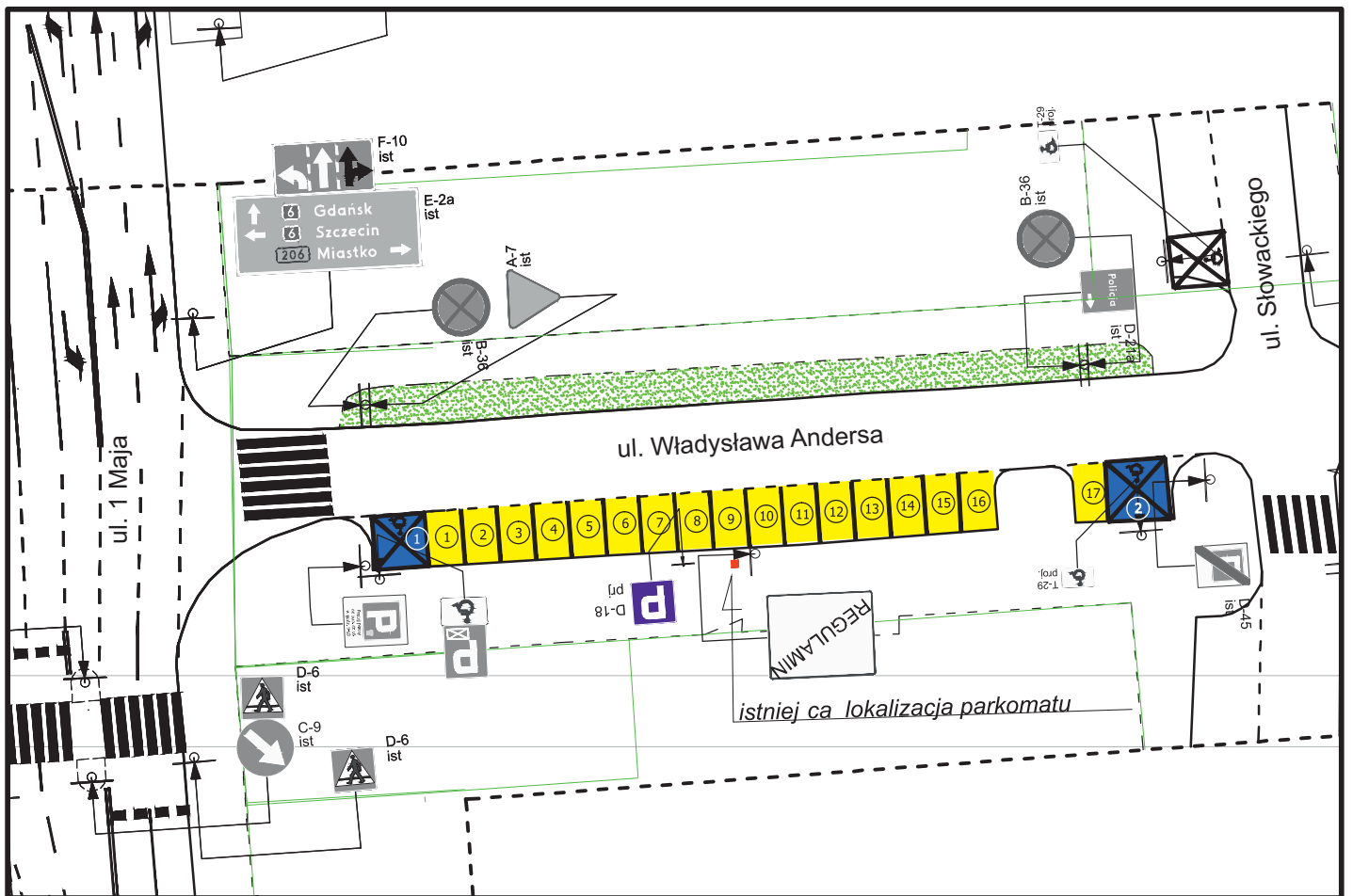
§ 3. Wykonanie Zarządzenia powierzam Dyrektorowi Zarządu Dróg i Transportu w Koszalinie.

§ 4. Zarządzenie wchodzi w życie z dniem 01 maja 2020 r.

Strefa Płatnego Parkowania w Koszalinie

ul. Władysława Andersa (od ul. 1 Maja do ul. J. Słowackiego)

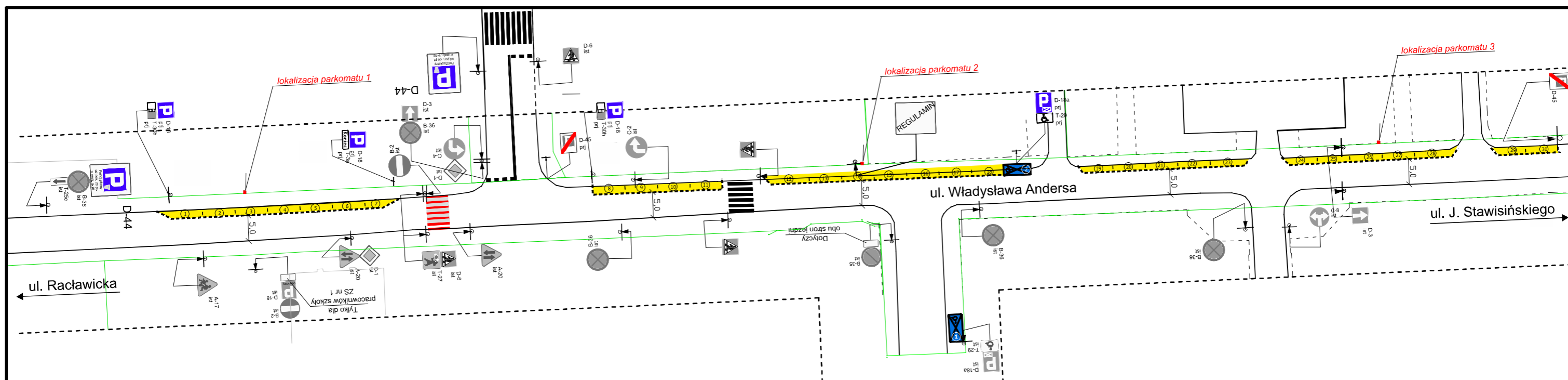
ilość miejsc postojowych w SPP: 17 + 2



Strefa Płatnego Parkowania w Koszalinie

ul. Władysława Andersa (od ul. Raclawickiej do ul. J. Stawisińskiego)

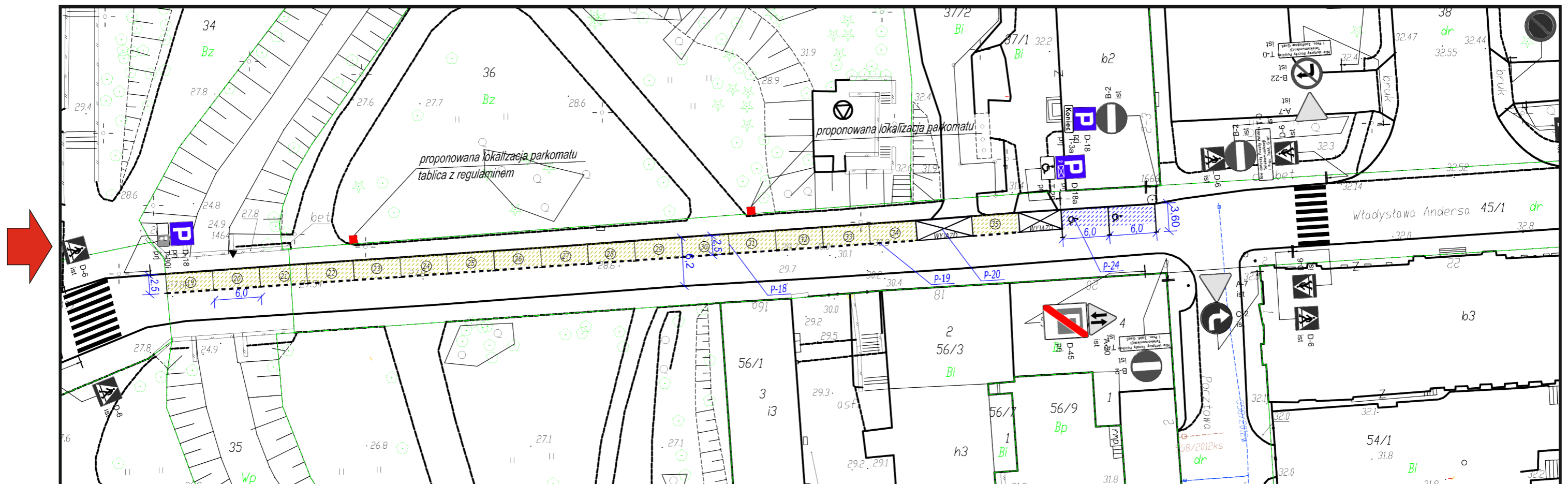
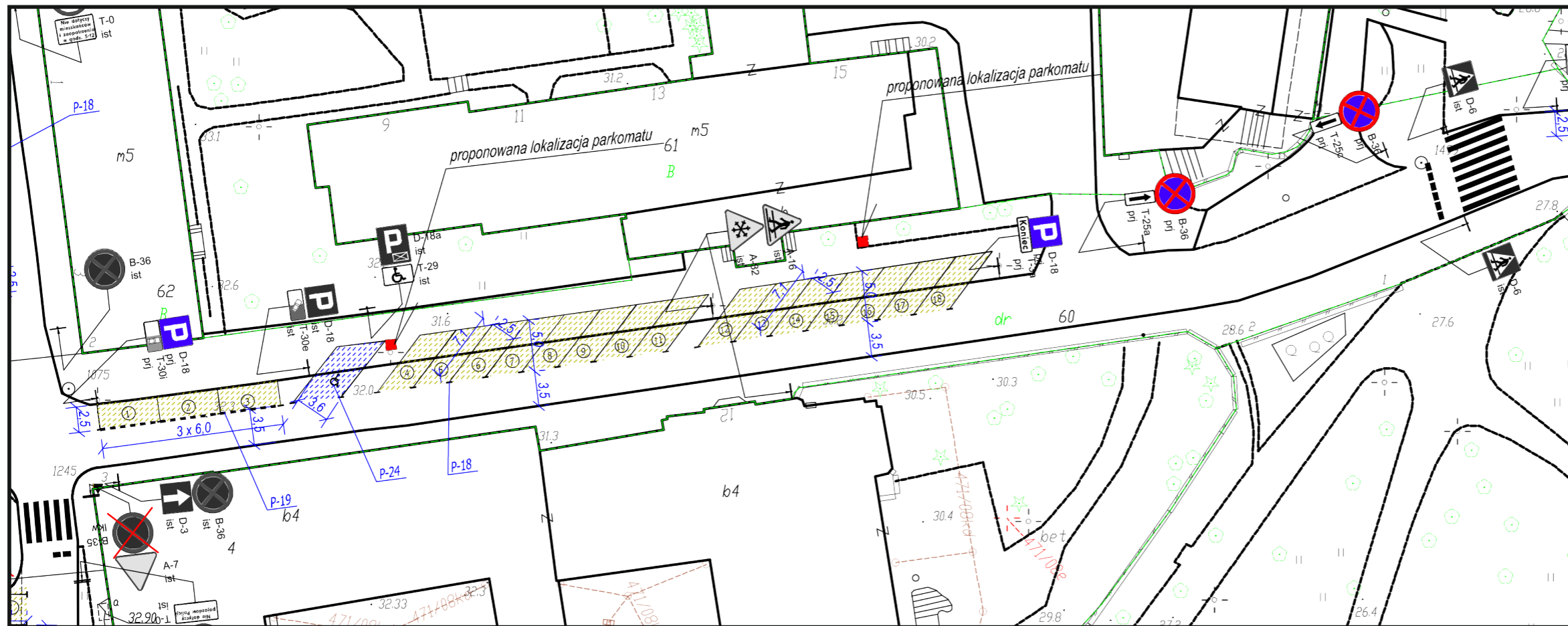
ilość miejsc postojowych w SPP: 30 + 2



Rys. nr 4
Strefa Płatnego Parkowania w Koszalinie

ul. Wł. Andersa
(od ul. J. Słowackiego do Placu Wolności)

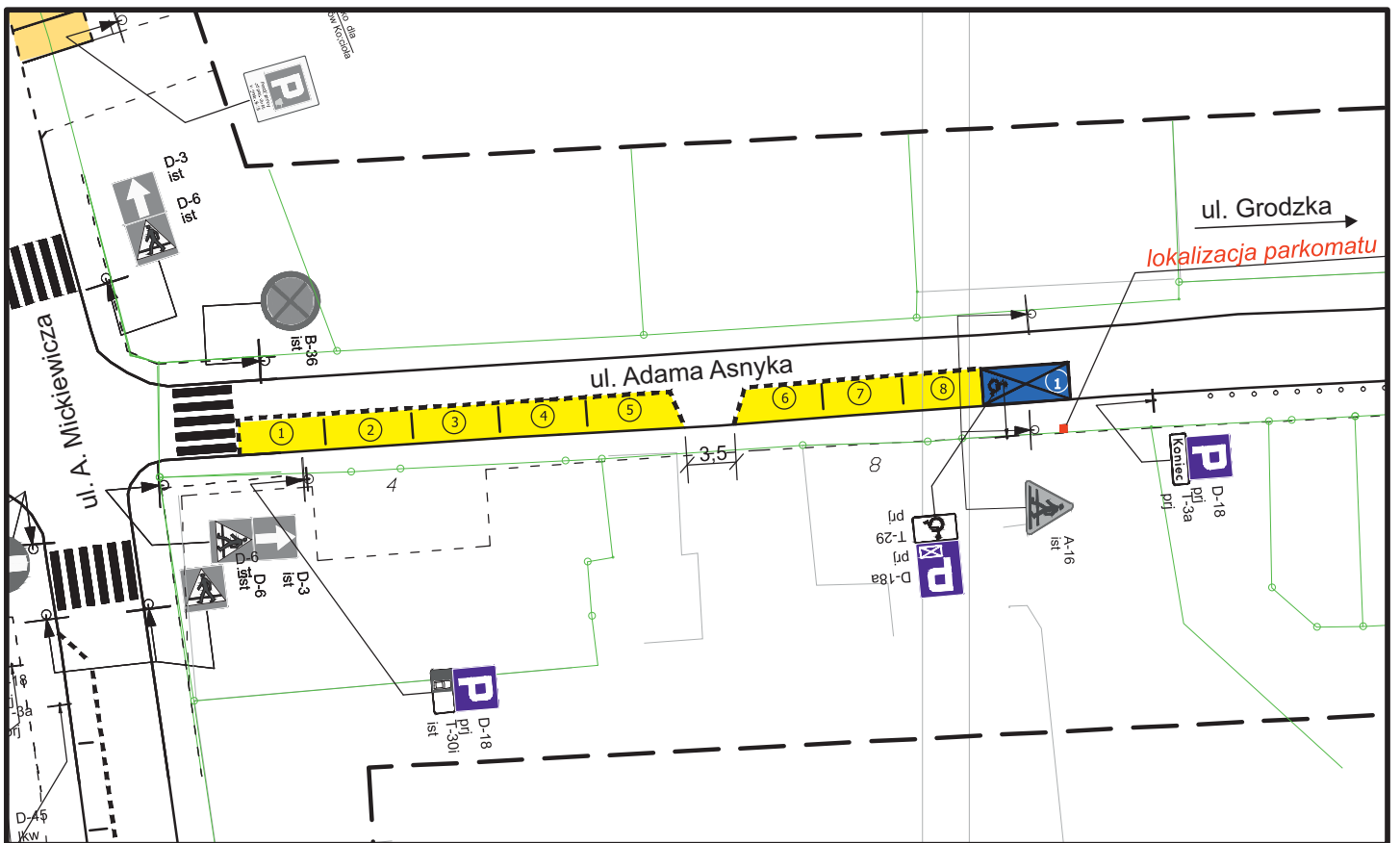
ilość miejsc postojowych w SPP: 35 + 3



Rys. nr 6 Strefa Płatnego Parkowania w Koszalinie

ul. Adama Asnyka (od ul. A.Mickiewicza do ul. Grodzkiej)

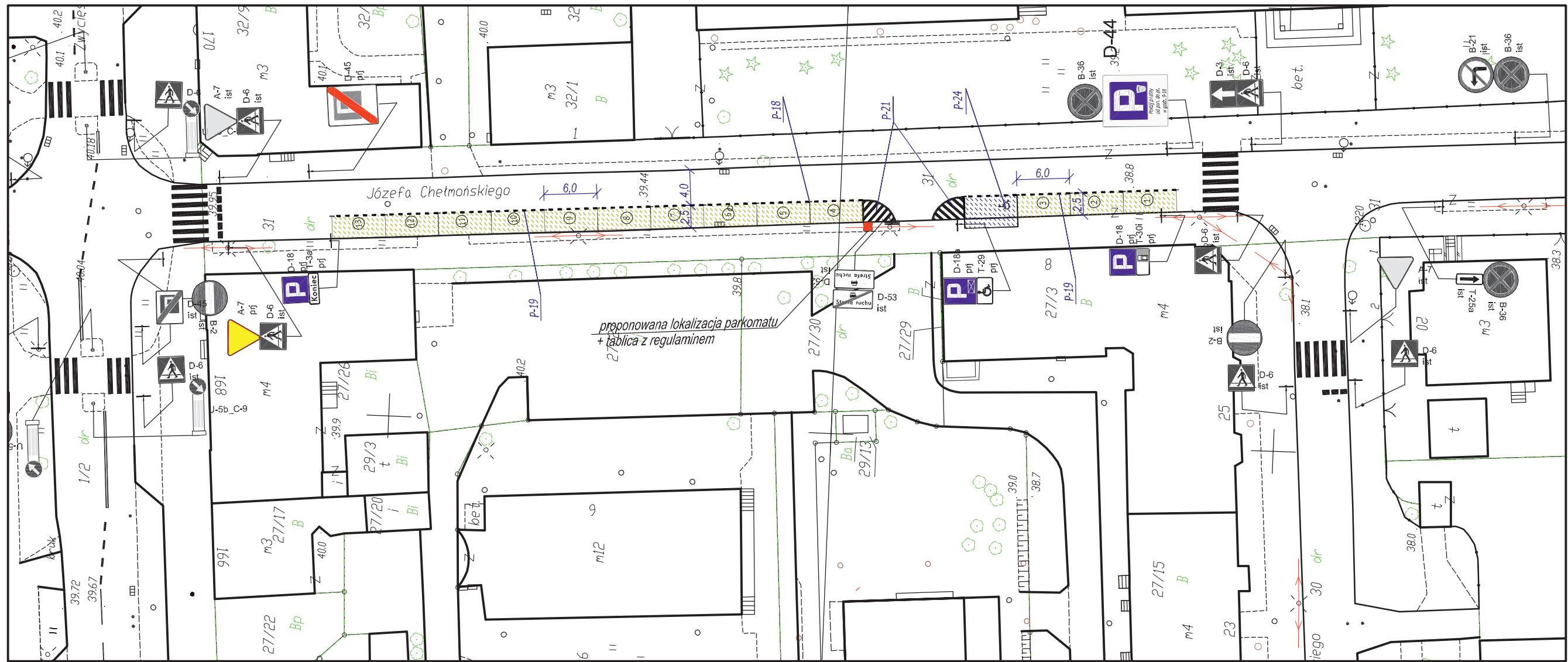
ilość miejsc postojowych w SPP: **8 + 1**



Rys. nr 7
Strefa Płatnego Parkowania w Koszalinie

ul. J. Chelmońskiego
(od ul. St. Wyspiańskiego do ul. Zwycięstwa)

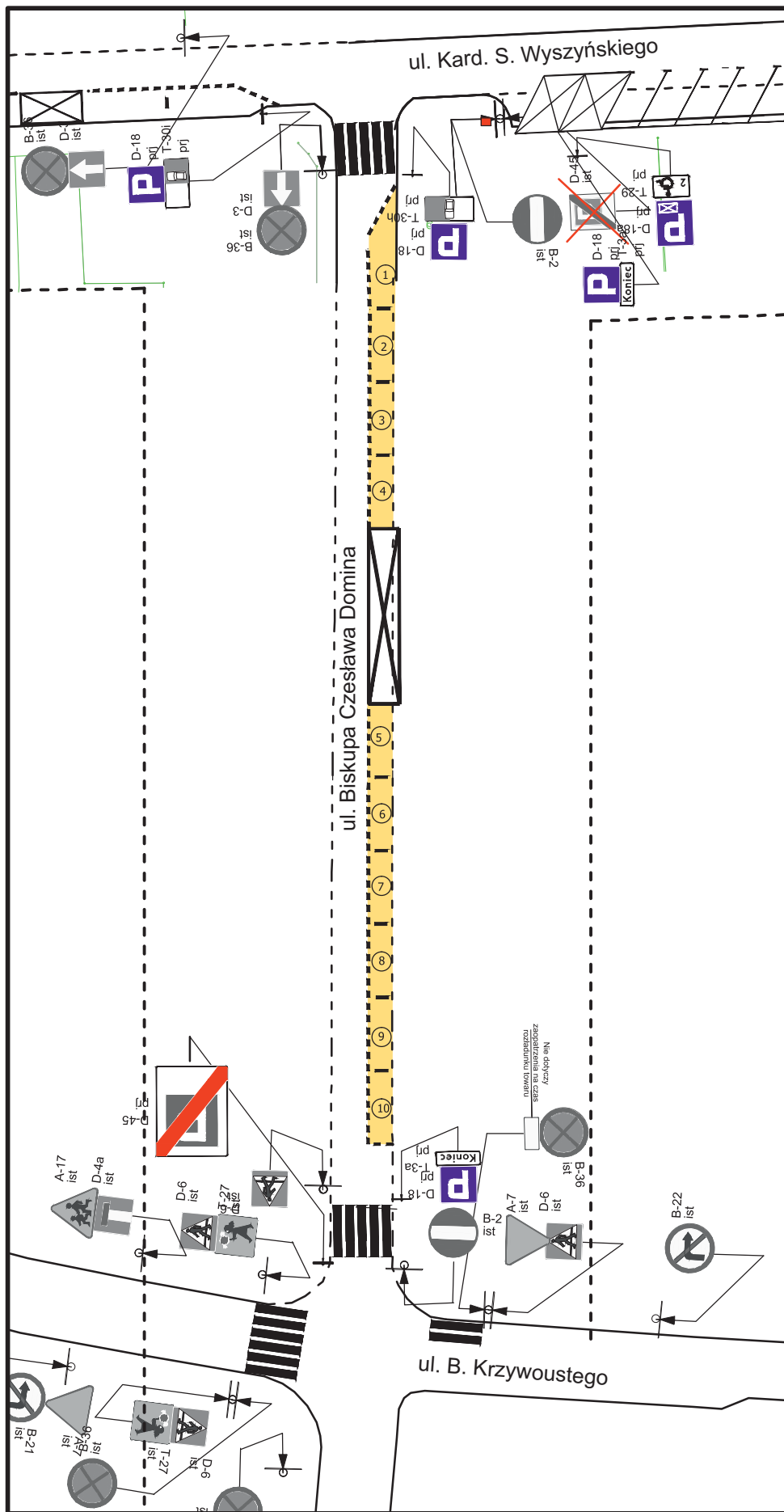
ilość miejsc postojowych w SPP: **13 + 1**

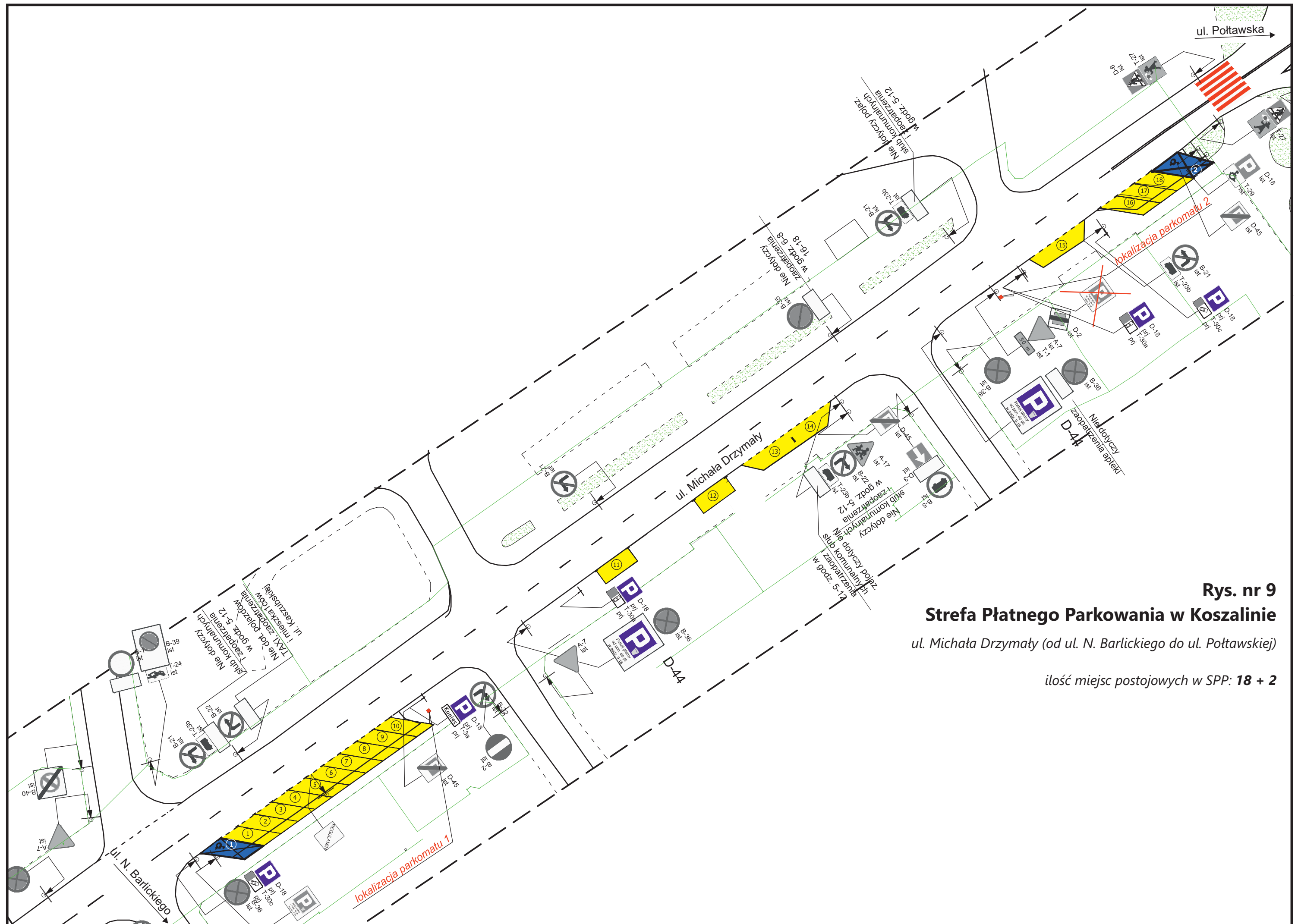


Strefa Płatnego Parkowania w Koszalinie

ul. Biskupa Czesława Domina (od ul. Kard. S. Wyszyńskiego do ul. B. Krzywoustego)

ilość miejsc postojowych w SPP: 10 + 0





Rys. nr 9
Strefa Płatnego Parkowania w Koszalinie

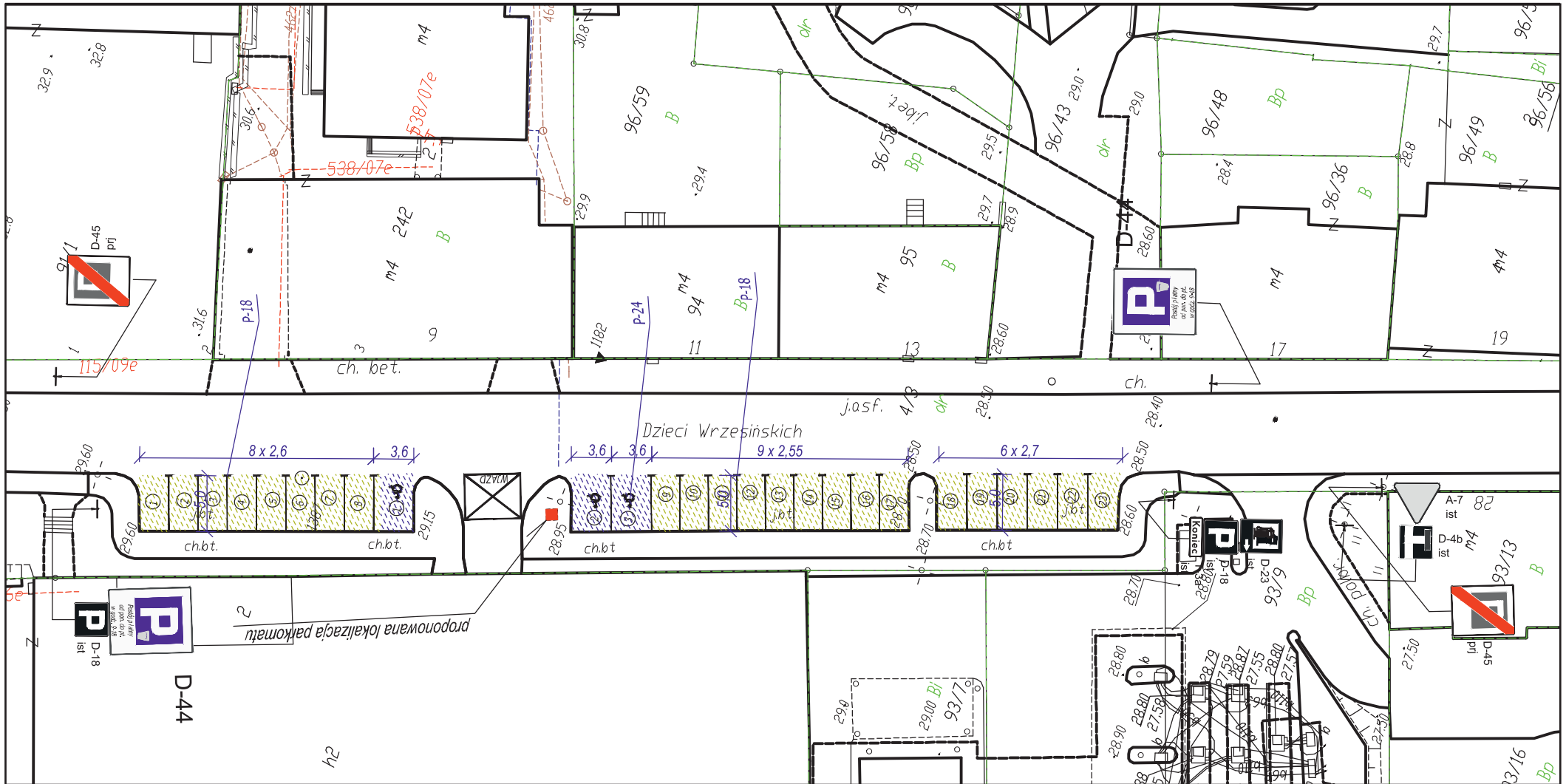
ul. Michała Drzymały (od ul. N. Barlickiego do ul. Poławskiej)

ilość miejsc postojowych w SPP: 18 + 2

Strefa Płatnego Parkowania w Koszalinie

ul. Dzieci Wrzesińskich
(od ul. Zwycięstwa do ul. Dzieci Wrzesińskich nr 17)

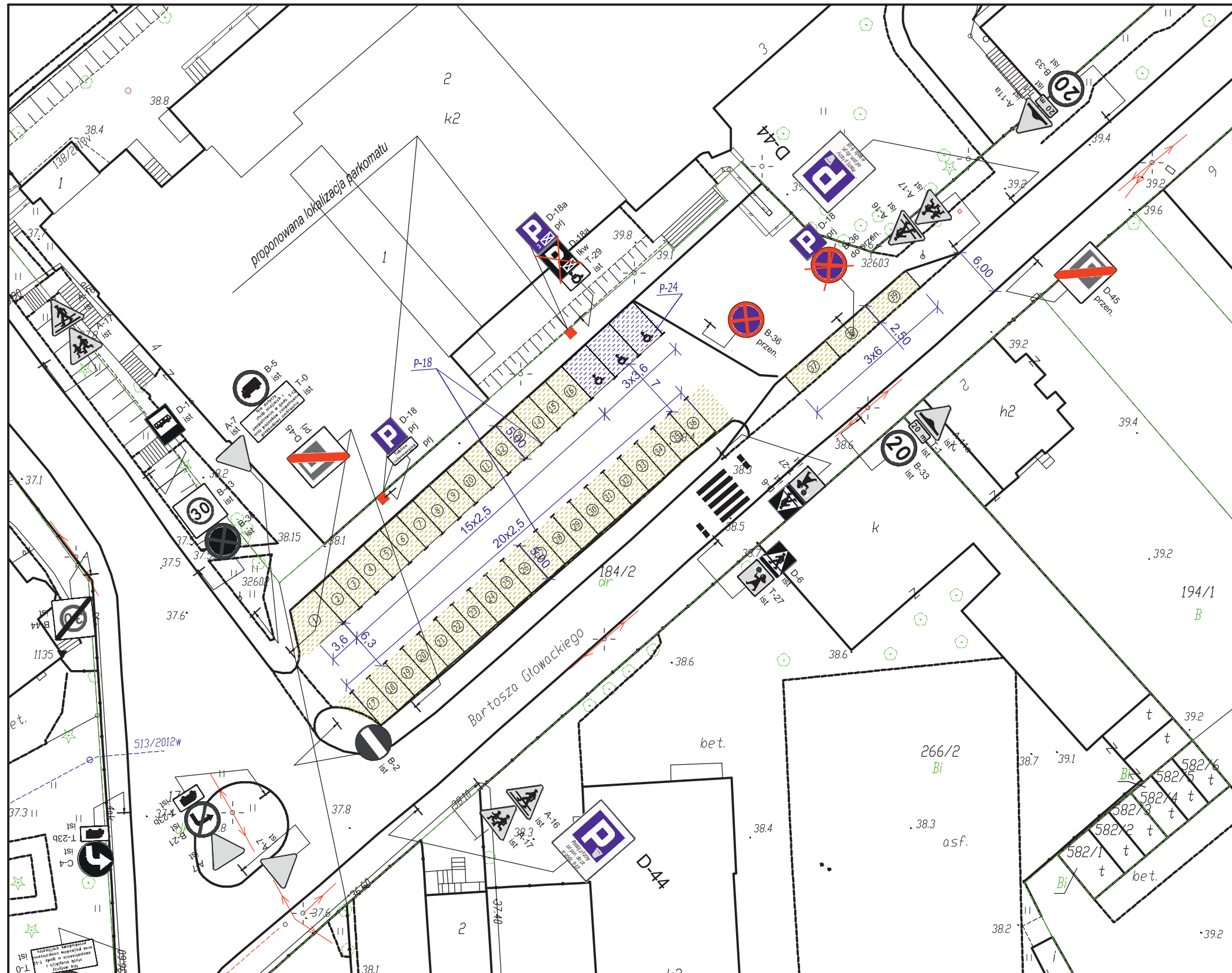
ilość miejsc postojowych w SPP: 23 + 3



Rys. nr 11
Strefa Płatnego Parkowania w Koszalinie

ul. B. Głowackiego
(parking obok basenu)

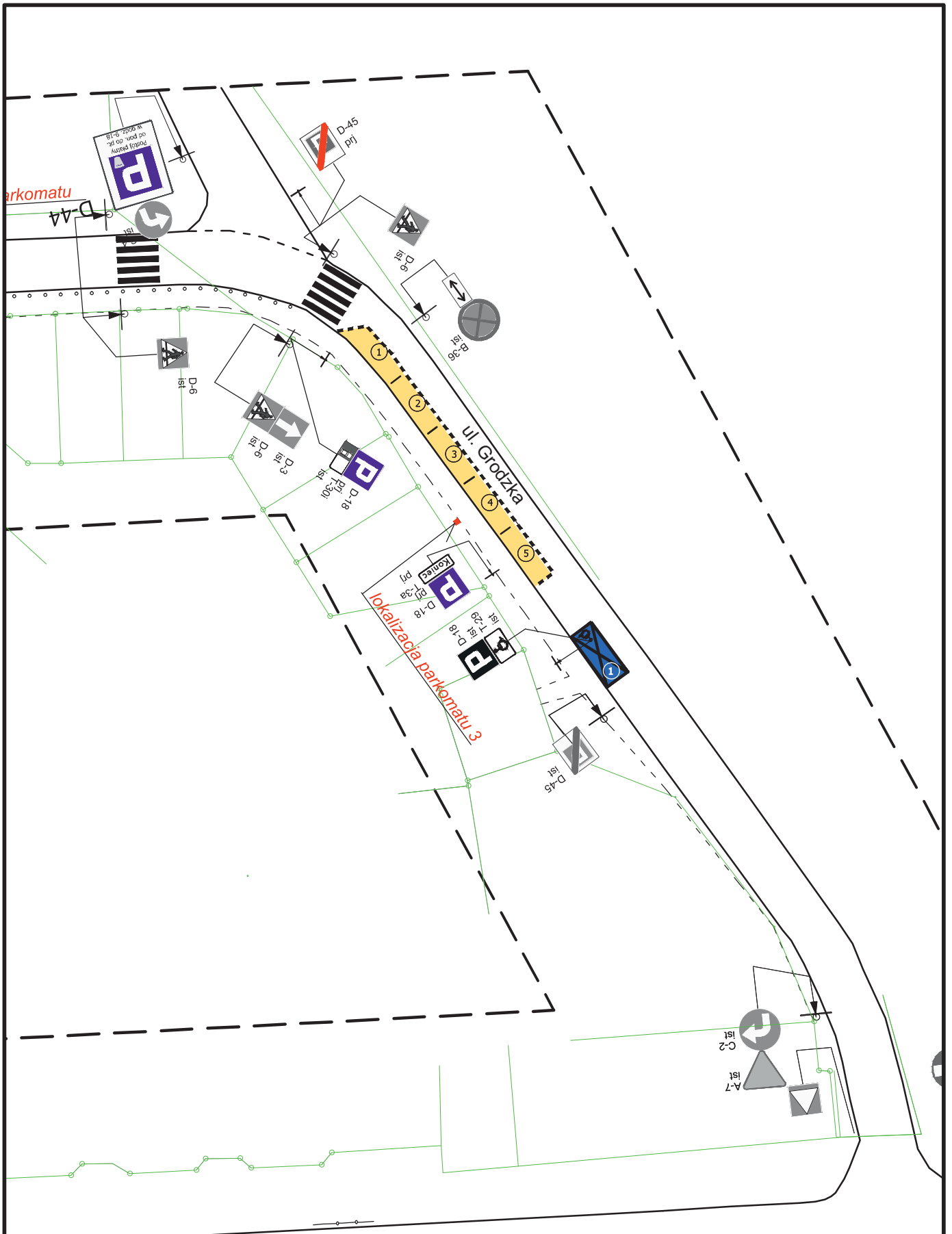
ilość miejsc postojowych w SPP: **39 + 3**



Strefa Płatnego Parkowania w Koszalinie

ul. Grodzka (od ul. Zwycięstwa do ul. A. Asnyka)

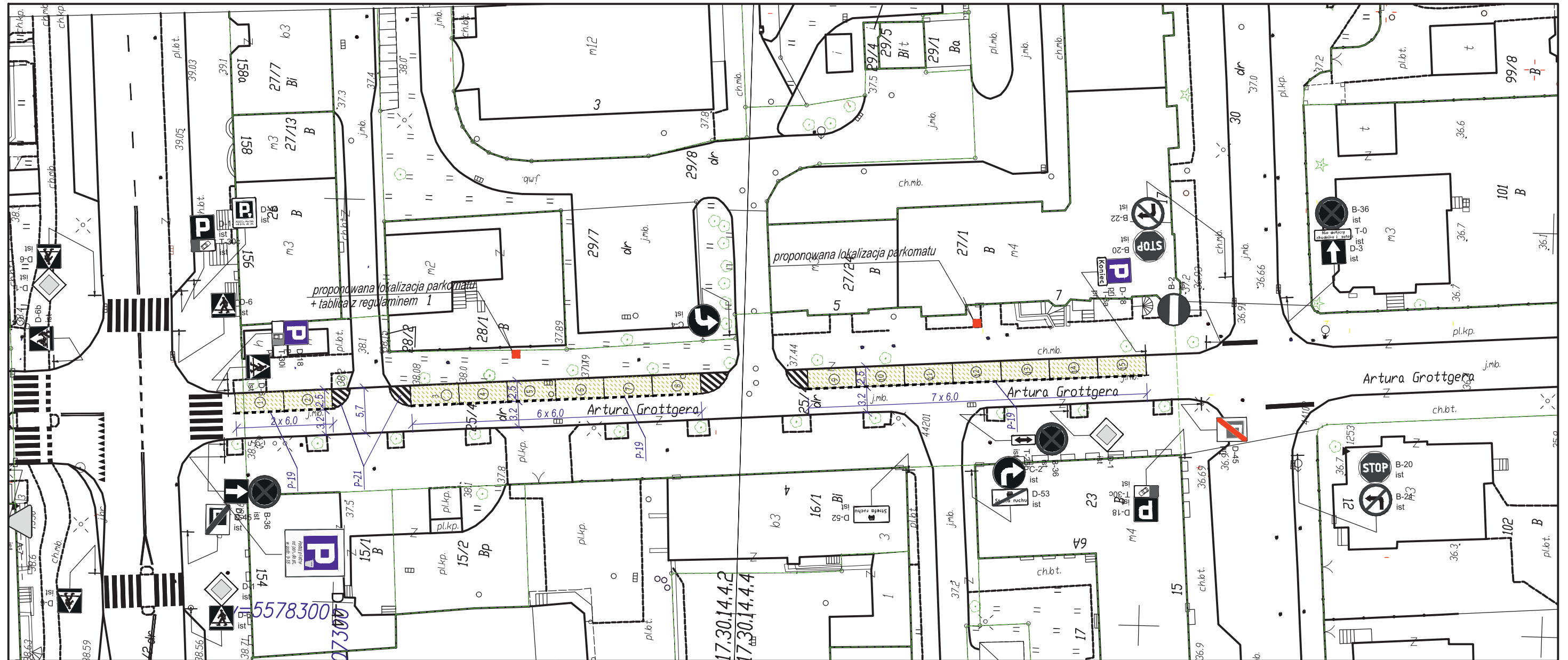
ilość miejsc postojowych w SPP: 5 + 1



Rys. nr 13
Strefa Płatnego Parkowania w Koszalinie

ul. A. Grottgera
(od ul. Zwycięstwa do ul. St. Wyspiańskiego)

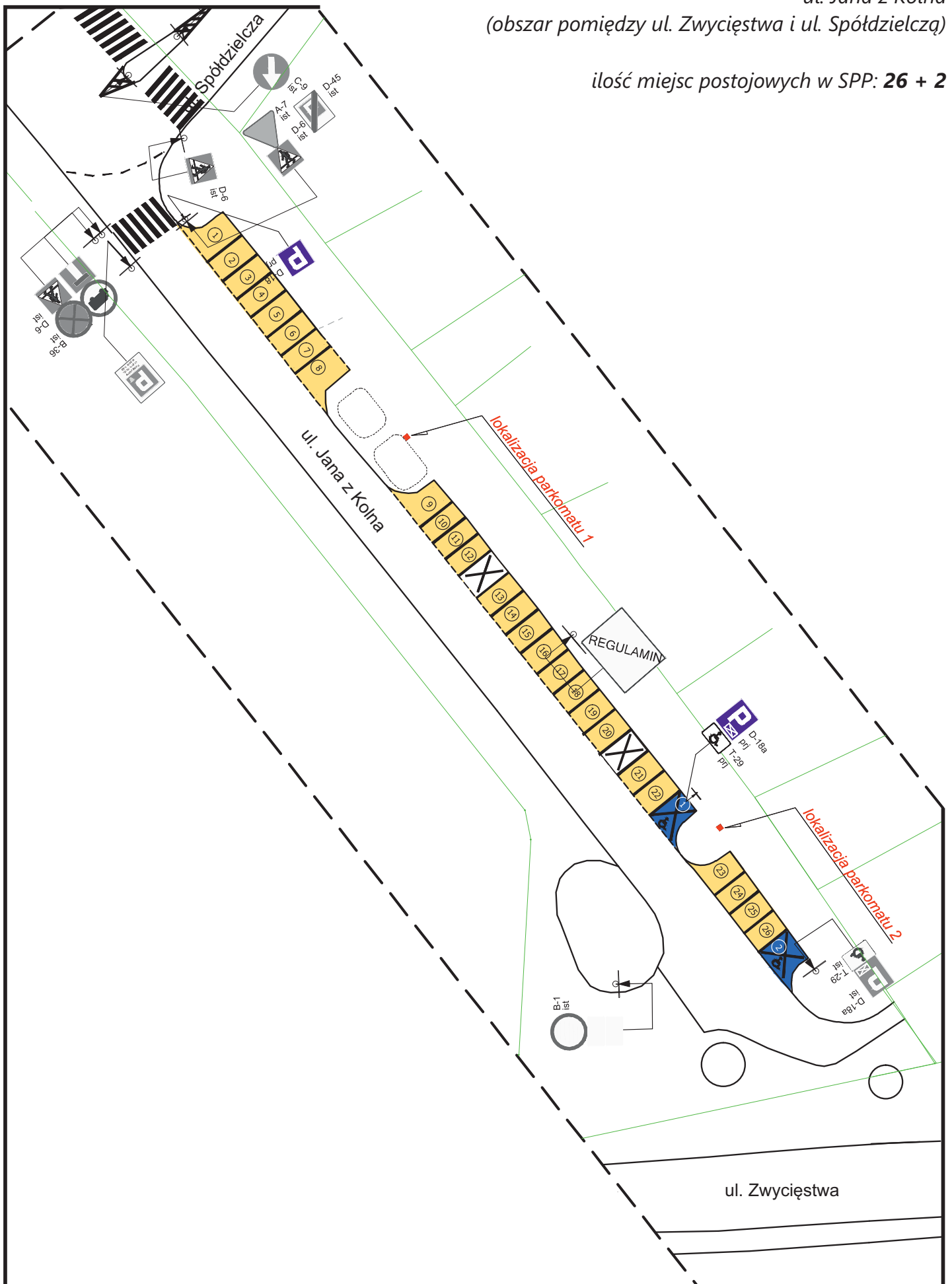
ilość miejsc postojowych w SPP: **15 + 0**



Rys. nr 14 Strefa Płatnego Parkowania w Koszalinie

ul. Jana z Kolna
(obszar pomiędzy ul. Zwycięstwa i ul. Spółdzielczą)

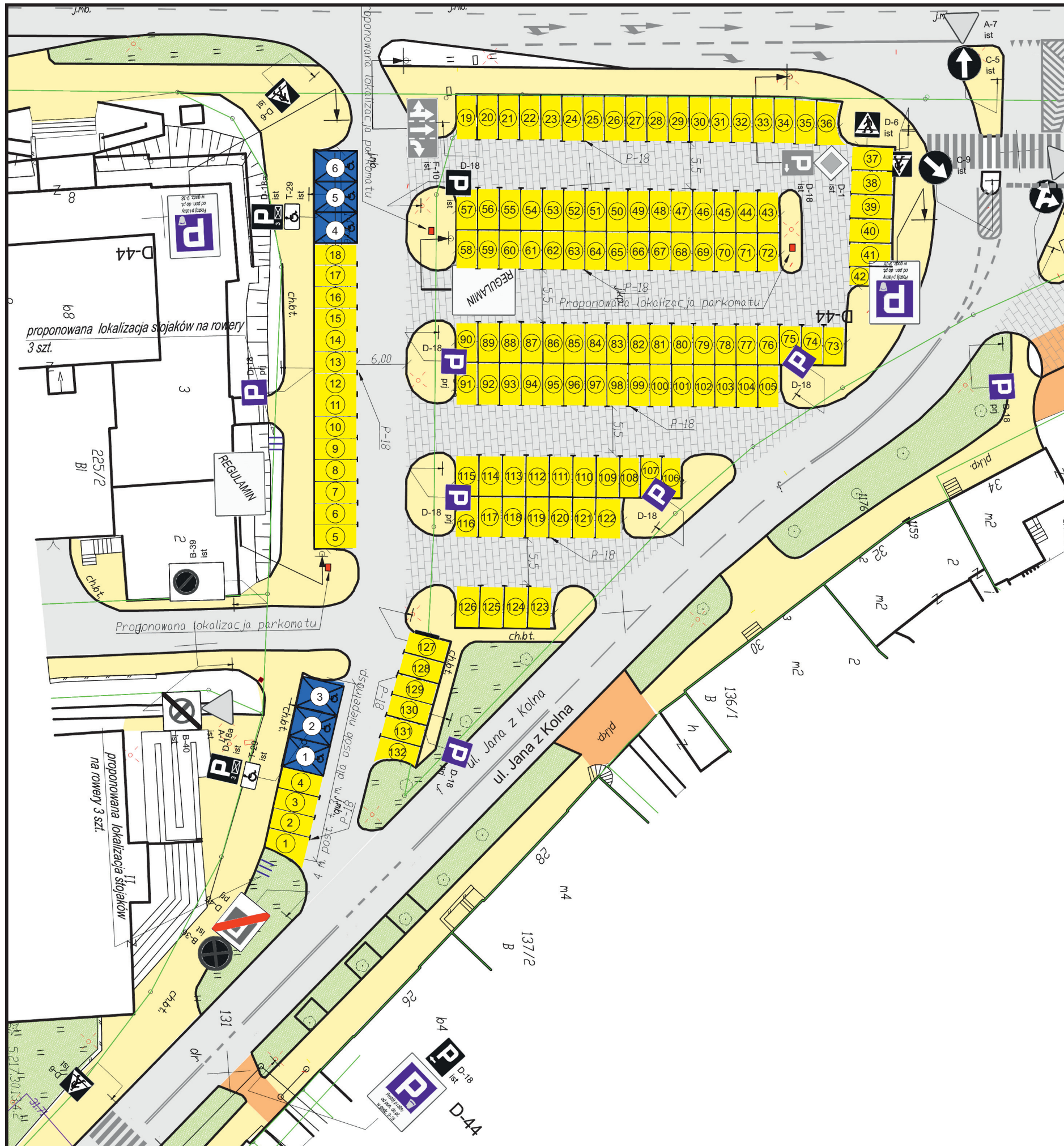
ilość miejsc postojowych w SPP: 26 + 2



Rys. nr 15
Strefa Płatnego Parkowania w Koszalinie

ul. Jana z Kolna (obok banku)

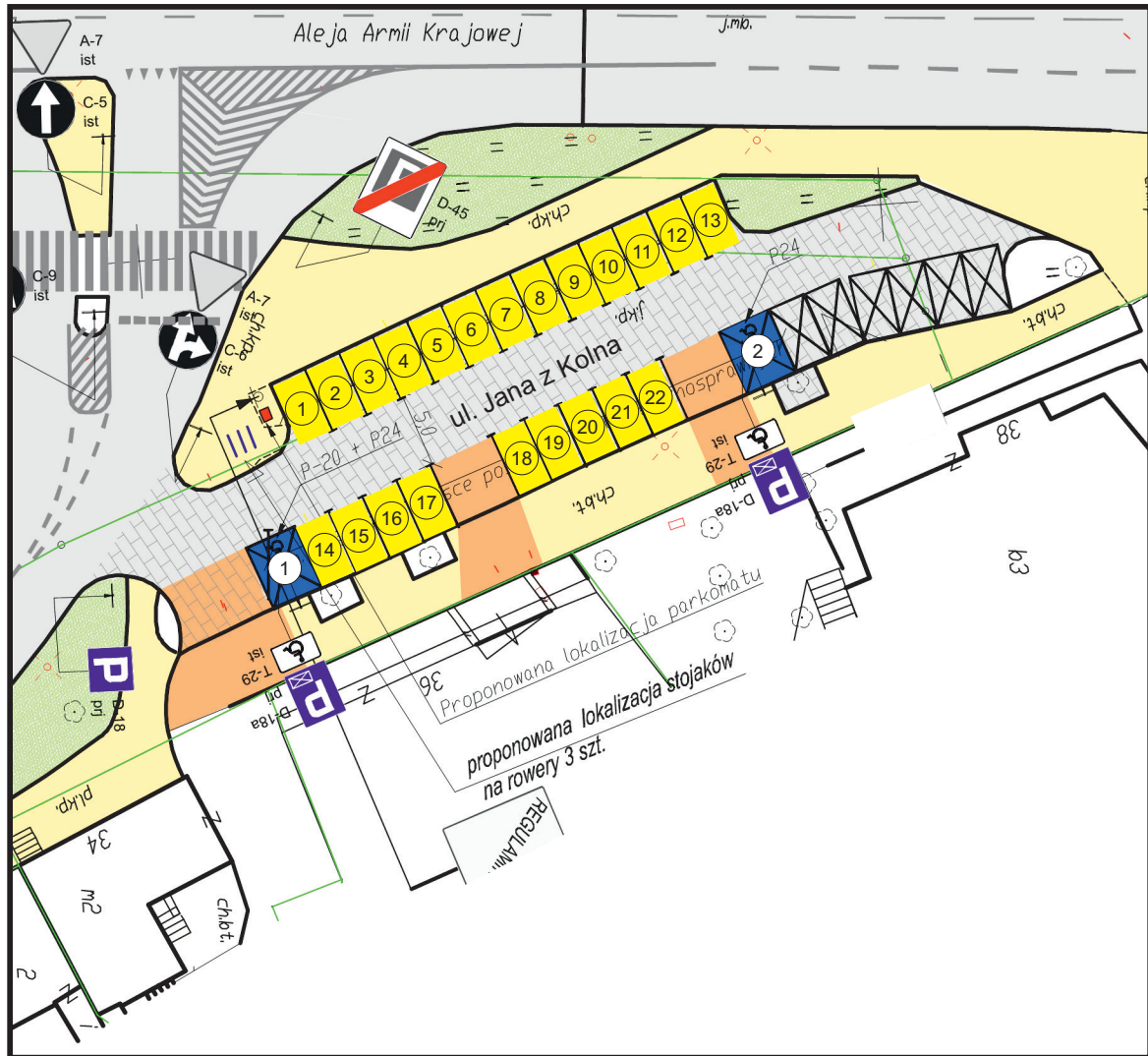
ilość miejsc postojowych w SPP: 132 + 6



Rys. nr 16 Strefa Płatnego Parkowania w Koszalinie

ul. Jana z Kolna nr 36-38

ilość miejsc postojowych w SPP: 22 + 2

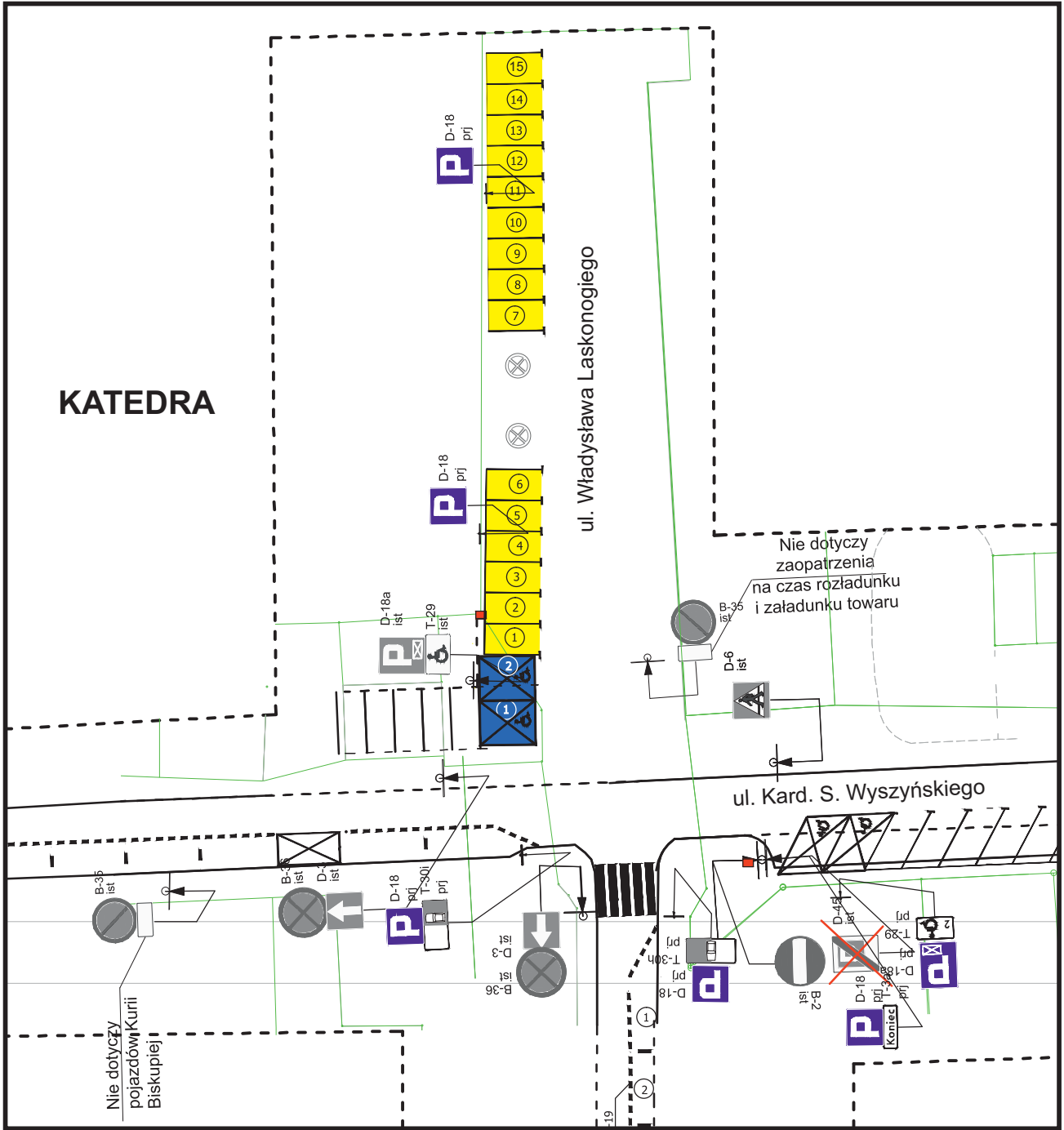


Rys. nr 17

Strefa Płatnego Parkowania w Koszalinie

ul. Władysława Laskonogiego (przy Katedrze)

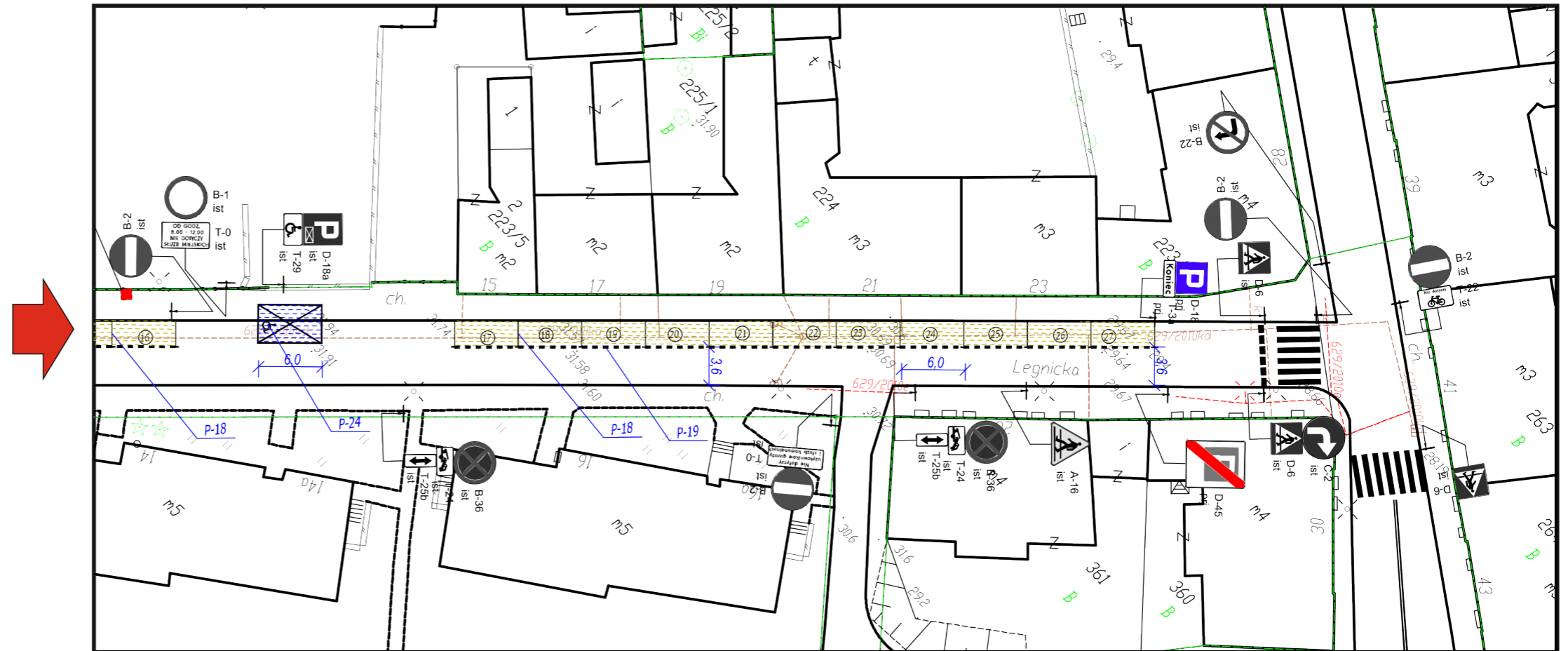
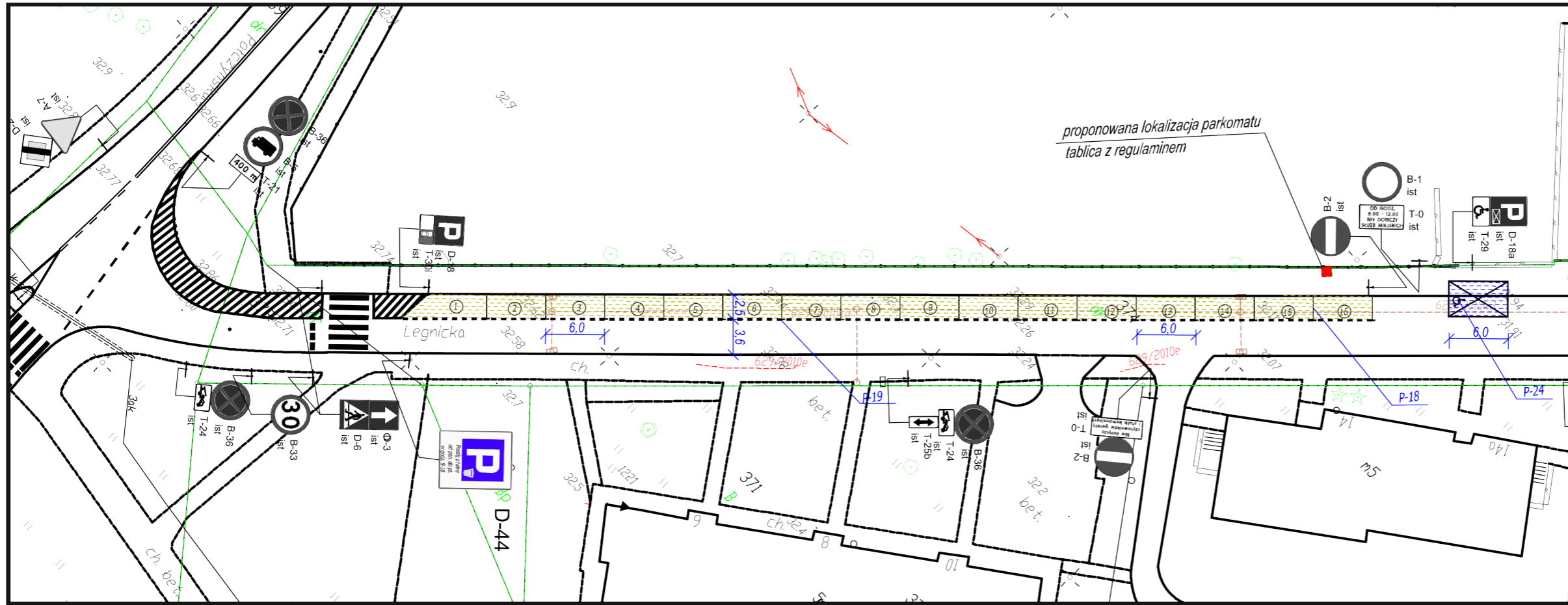
ilość miejsc postojowych w SPP: 15 + 2



Rys. nr 18
Strefa Płatnego Parkowania w Koszalinie

ul. Legnicka
(od ul. Potczyńskiej
do ul. H.Modrzejewskiej)

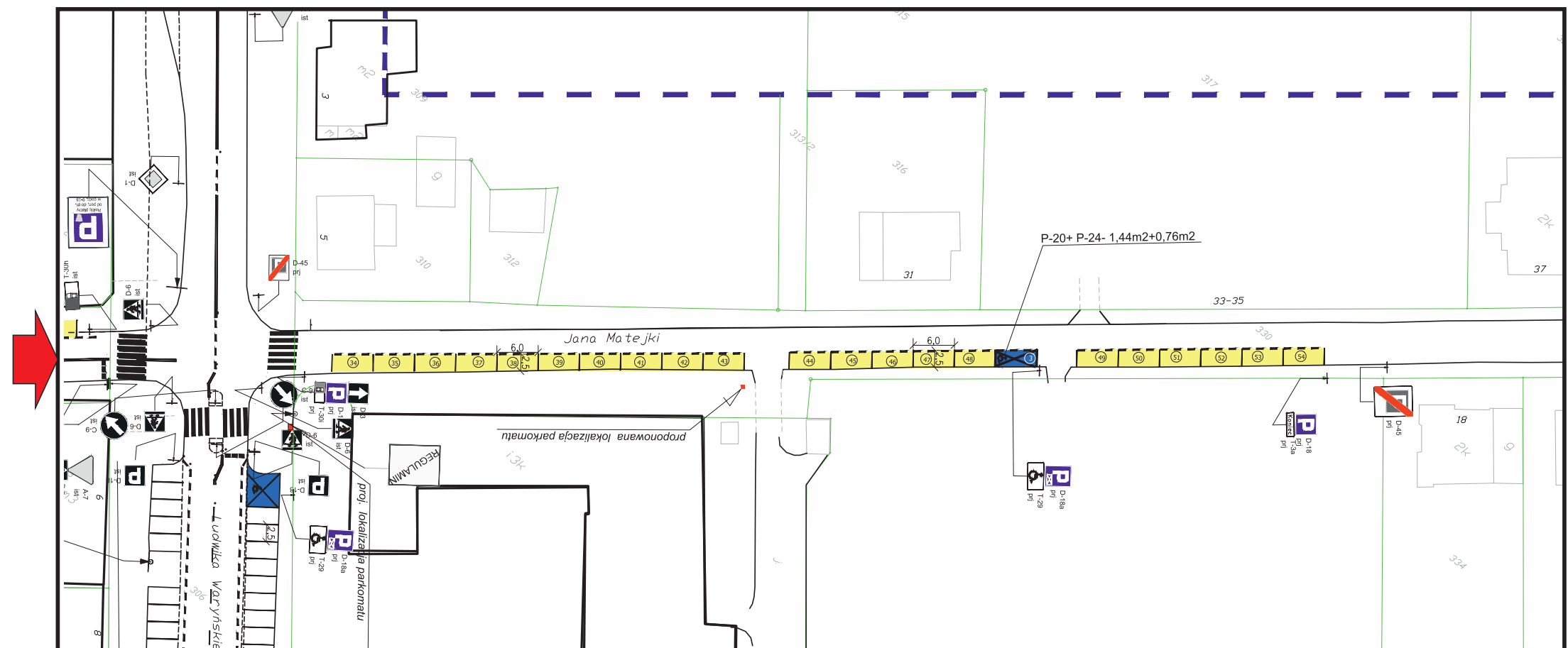
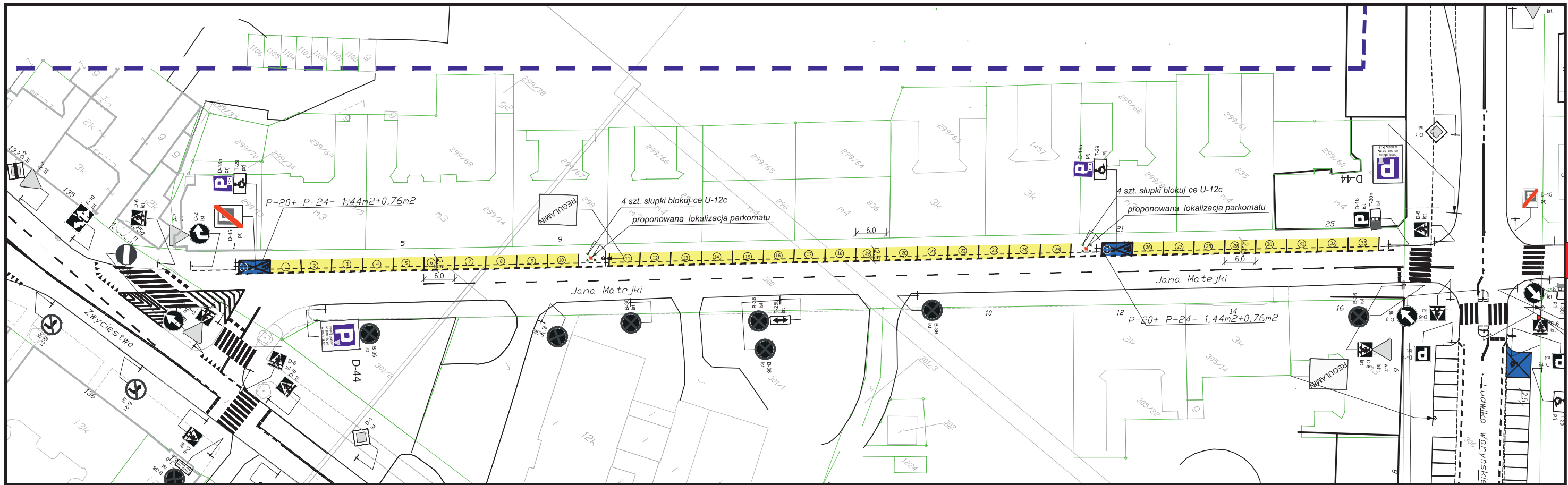
ilość miejsc postojowych w SPP: 27 + 1



Rys. nr 19
Strefa Płatnego Parkowania w Koszalinie

ul. Jana Matejki (od ul. Zwycięstwa do S. Moniuszki)

ilość miejsc postojowych w SPP: 54 + 3



Rys. nr 20
Strefa Płatnego Parkowania w Koszalinie

ul. Adama Mickiewicza (od ul. A. Asnyka do ul. Młyńskiej)

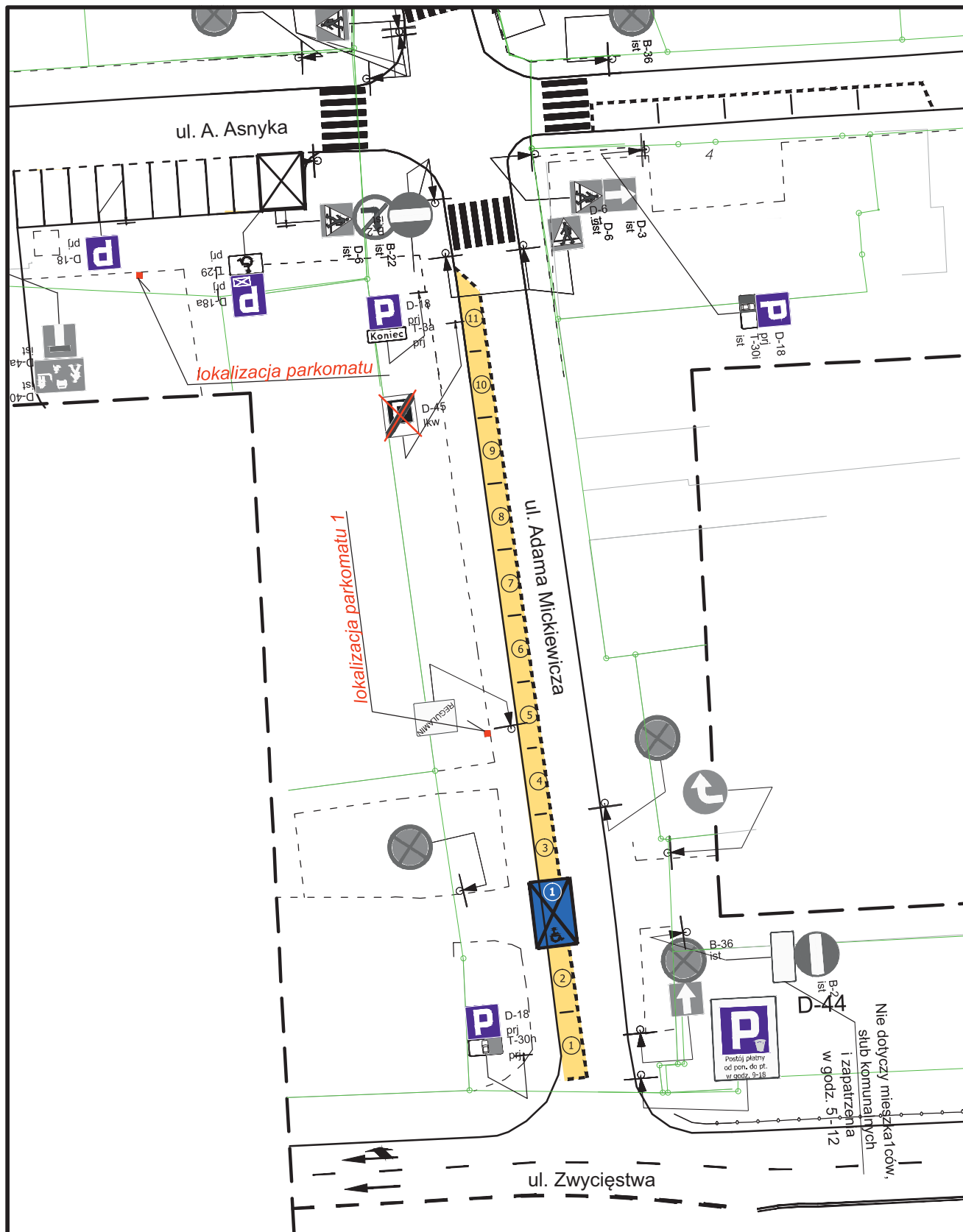
ilość miejsc postojowych w SPP: 37+3



Strefa Płatnego Parkowania w Koszalinie

ul. Adama Mickiewicza (od ul. Zwycięstwa do ul. A. Asnyka)

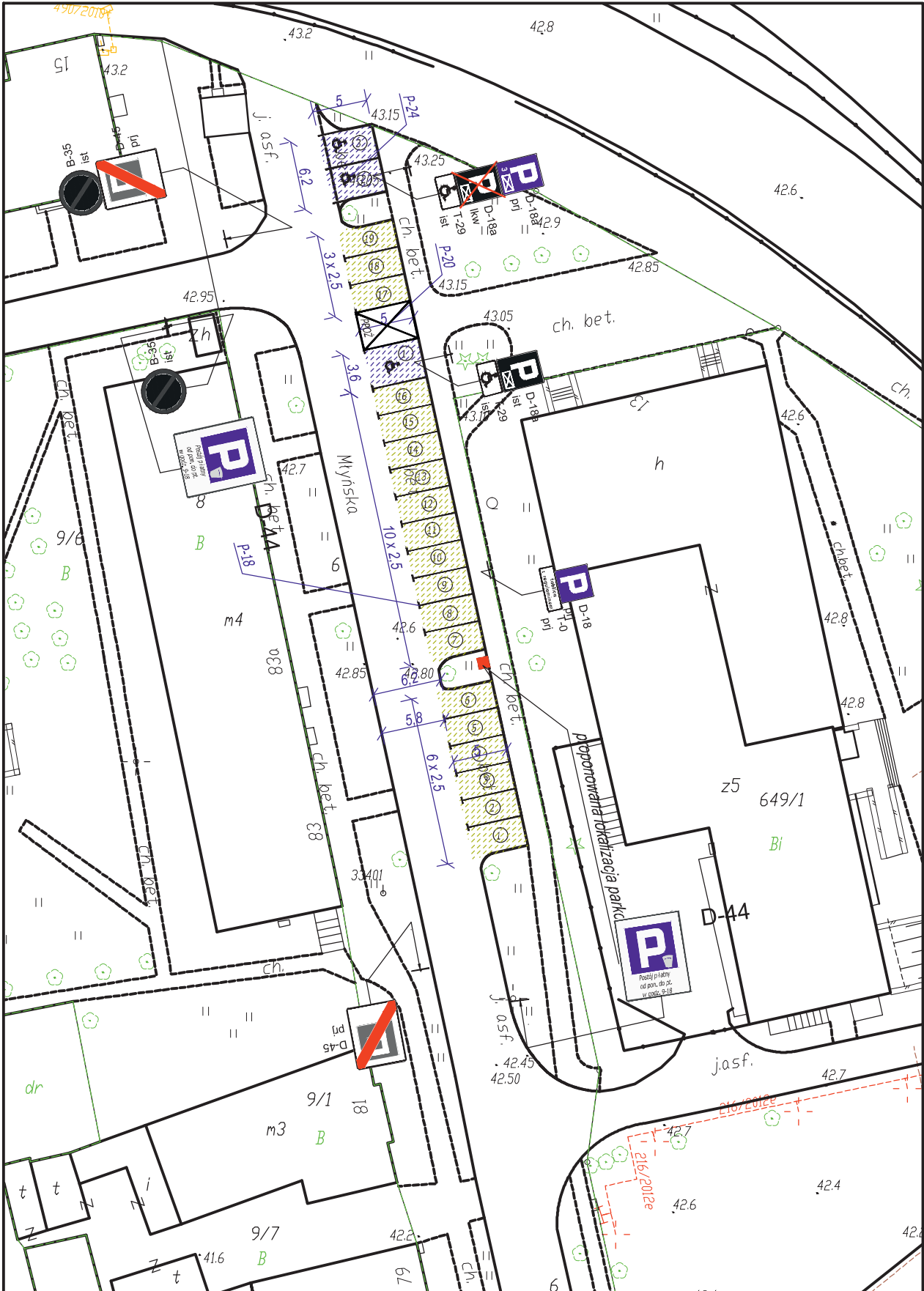
ilość miejsc postojowych w SPP: 11 + 1



Rys. nr 22 Strefa Płatnego Parkowania w Koszalinie

ul. Młyńska (odcinek ul. Młyńska 83-83b)

ilość miejsc postojowych w SPP: 19 + 3

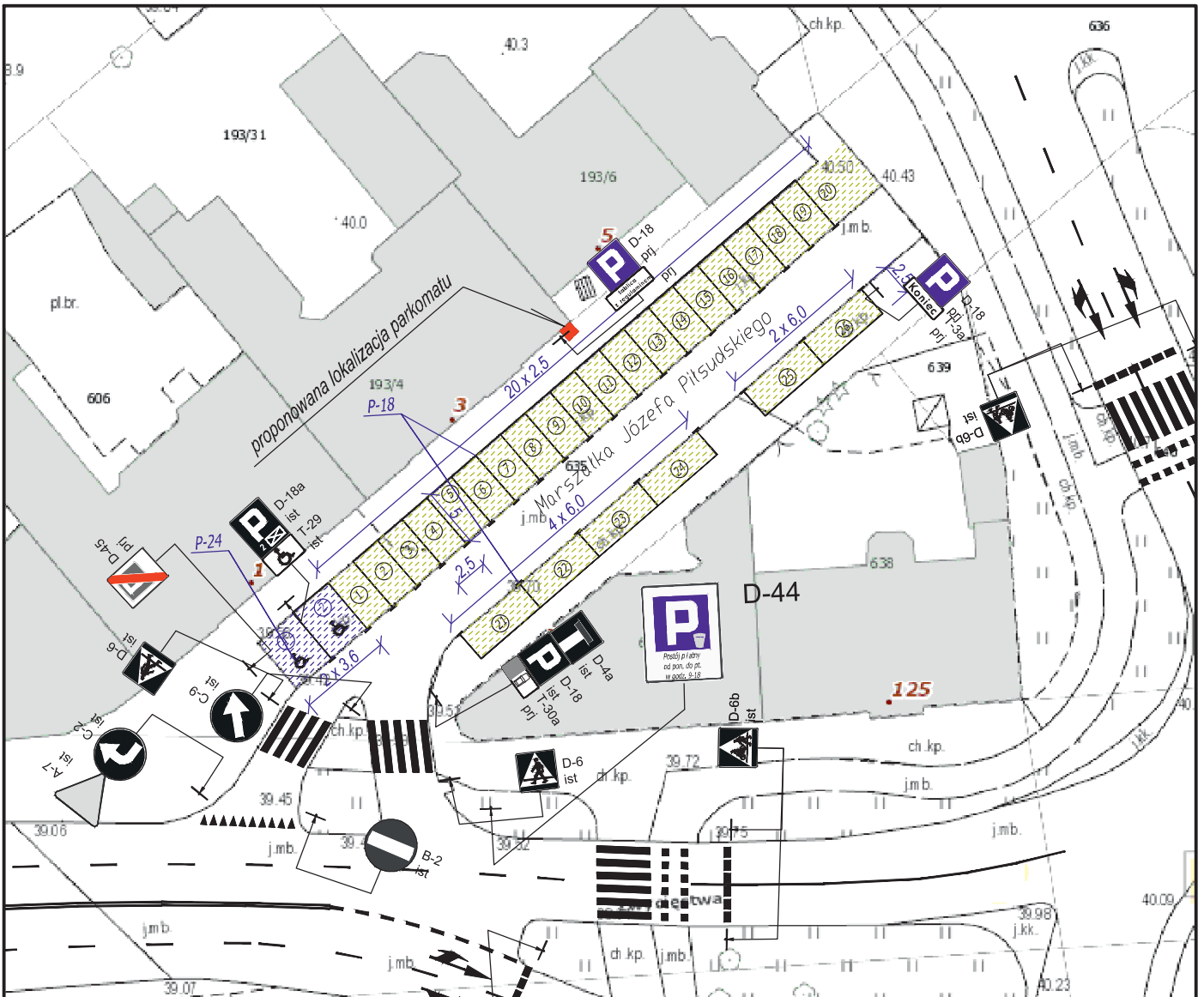


Rys. nr 23

Strefa Płatnego Parkowania w Koszalinie

ul. Marszałka Józefa Piłsudskiego
(od. ul. Zwycięstwa do ul. Rotmistrza W. Pileckiego)

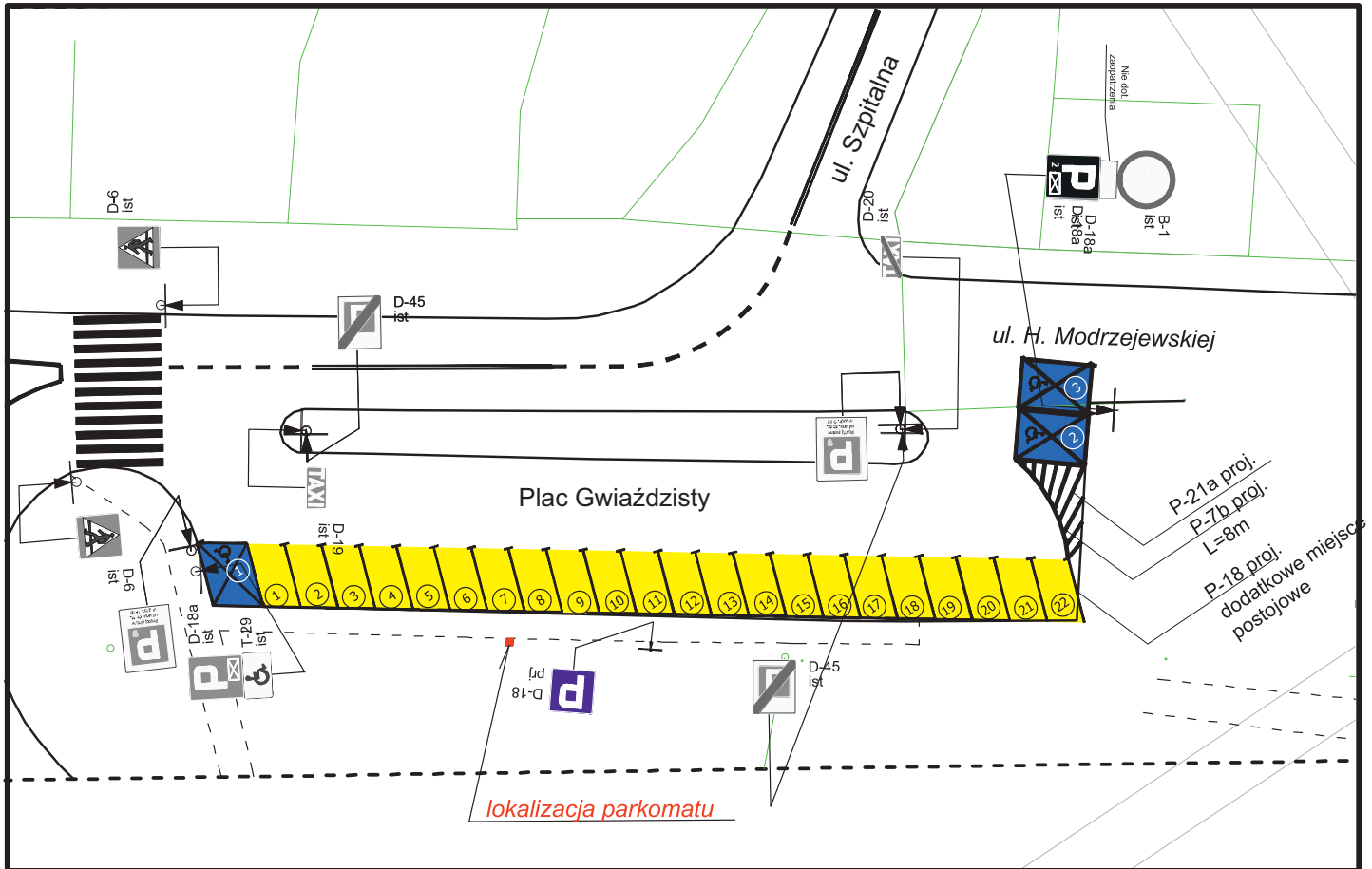
ilość miejsc postojowych w SPP: 26+2



Rys. nr 24 Strefa Płatnego Parkowania w Koszalinie

Plac Gwiazdzisty

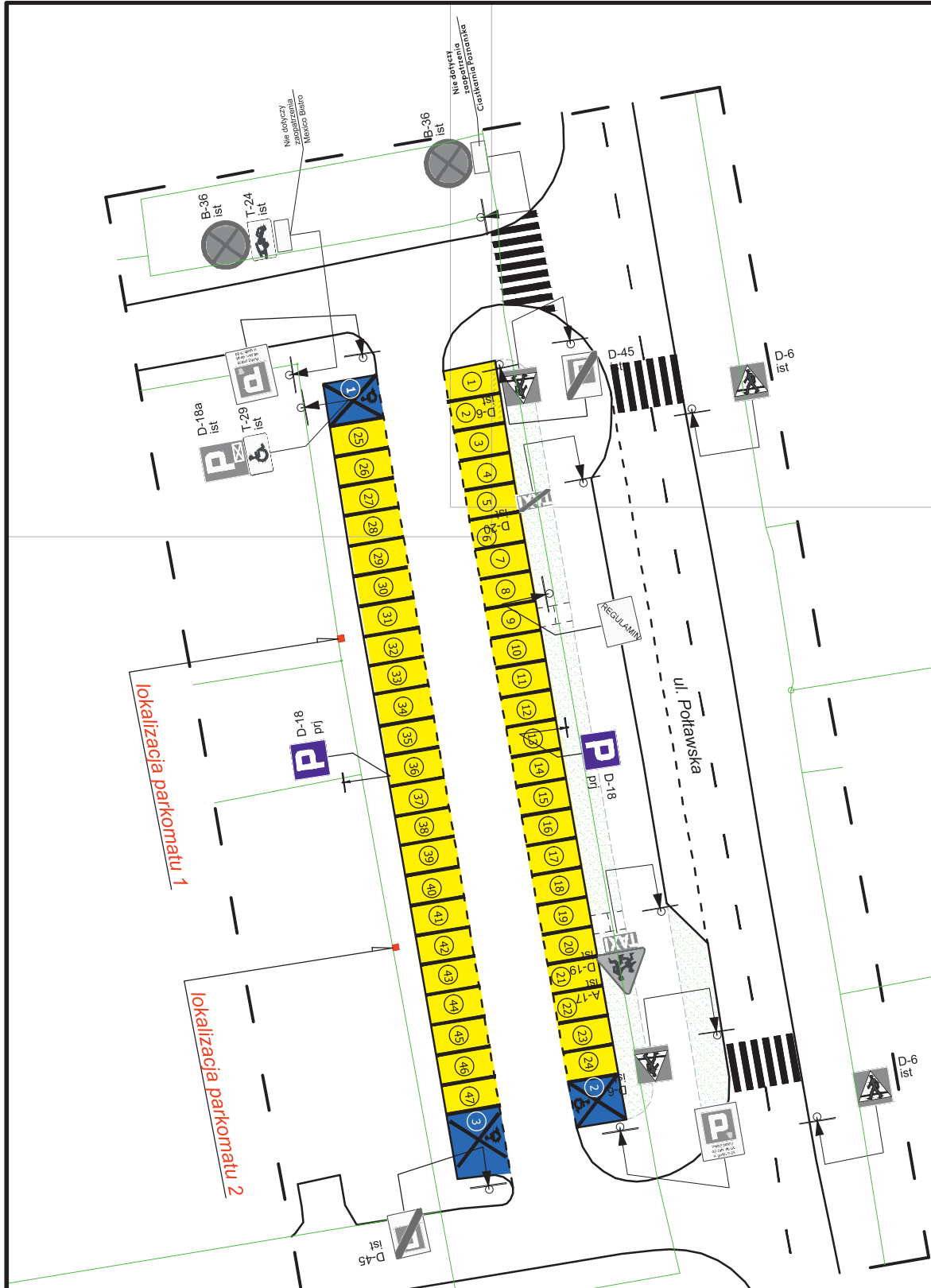
ilość miejsc postojowych w SPP: 22 + 3



Strefa Płatnego Parkowania w Koszalinie

ul. Półtawska (od ul. Zwycięstwa do ul. M. Drzymały)

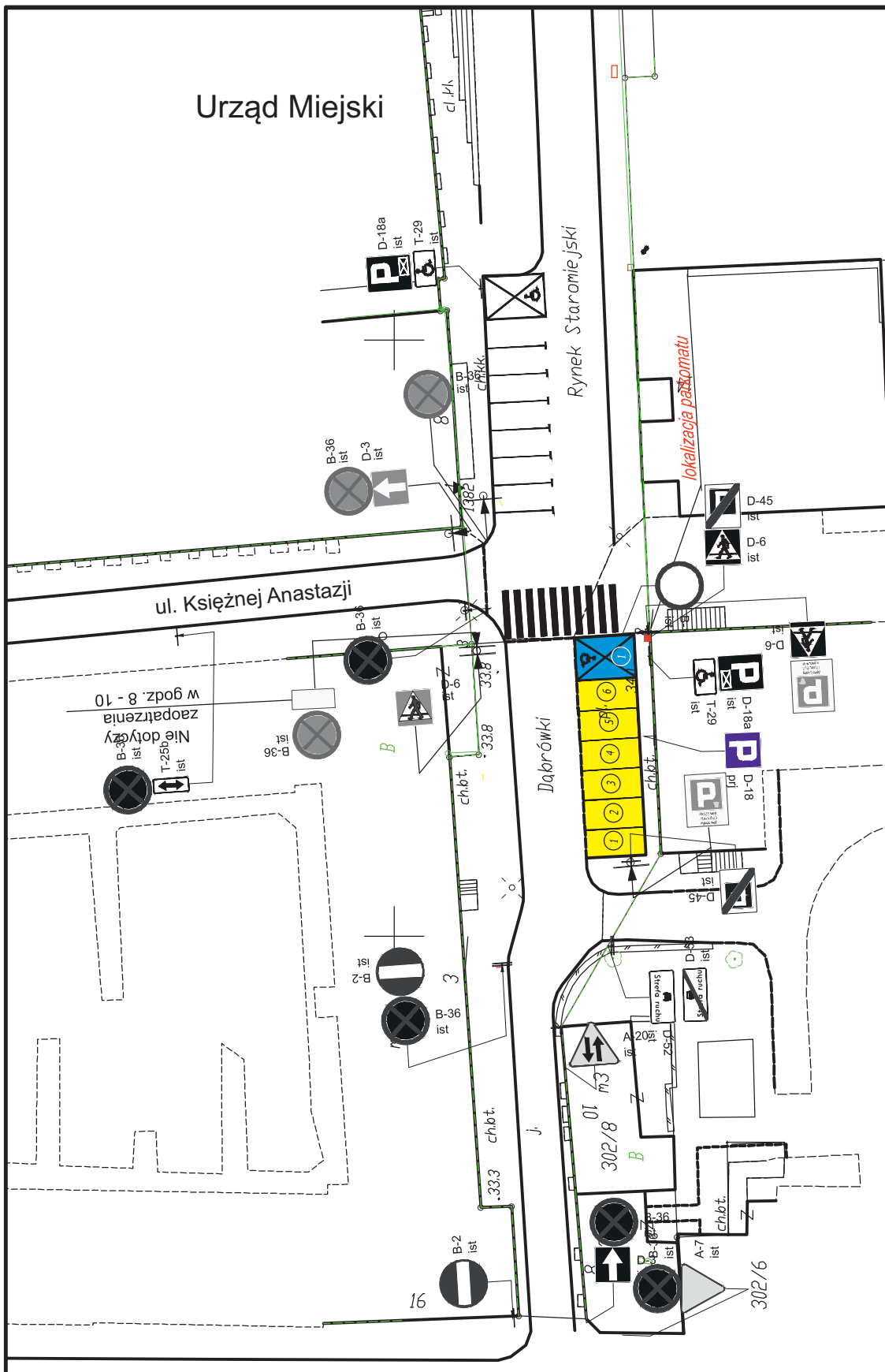
ilość miejsc postojowych w SPP: 47 + 3



Strefa Płatnego Parkowania w Koszalinie

ul. Rynek Staromiejski (od ul. Dąbrówki do ul. Księżnej Anastazji)

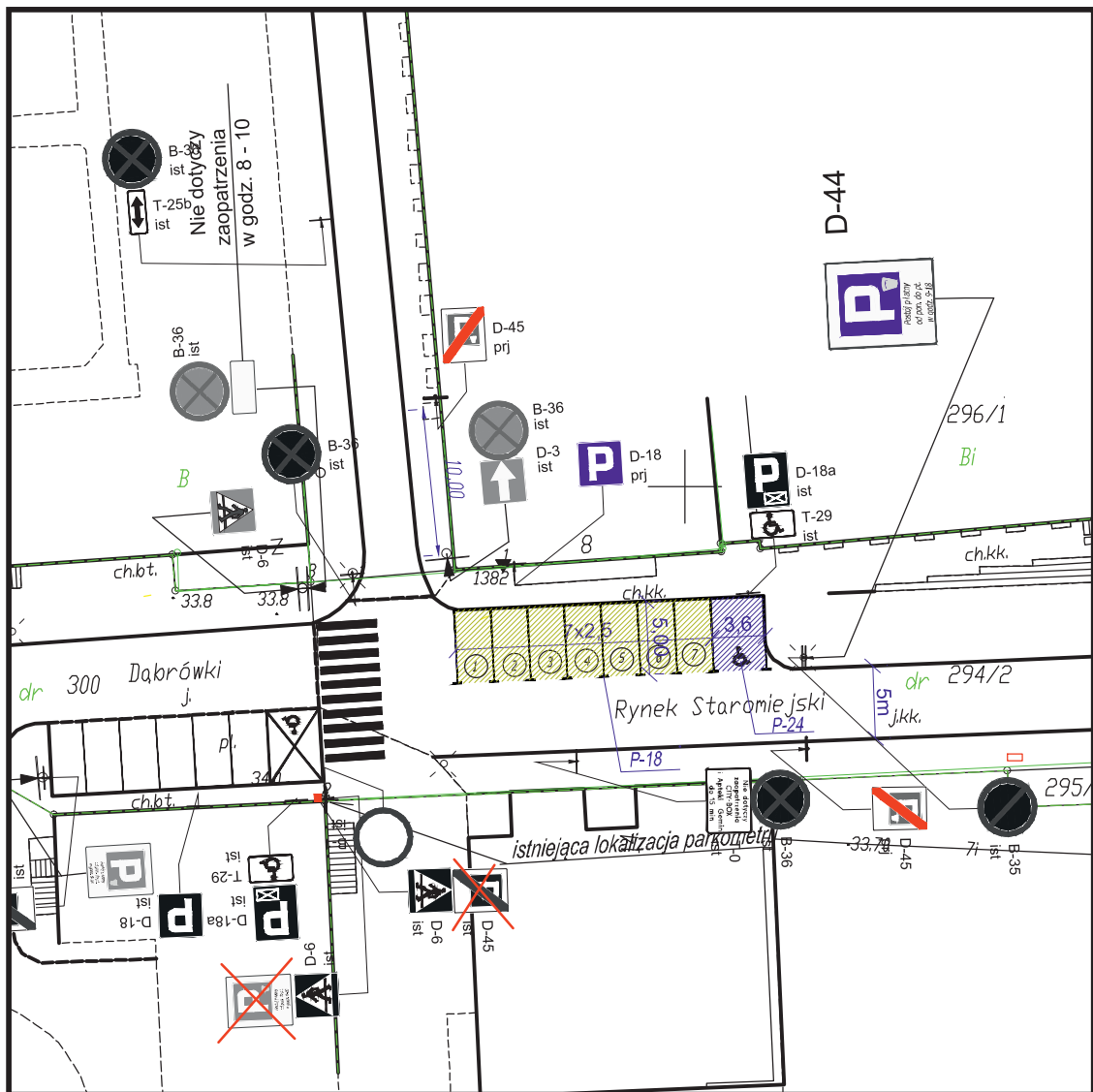
ilość miejsc postojowych w SPP: 6 + 1



Rys. nr 27 Strefa Płatnego Parkowania w Koszalinie

ul. Rynek Staromiejski
(od ul. Księżnej Anastazji do ul. Młyńskiej)

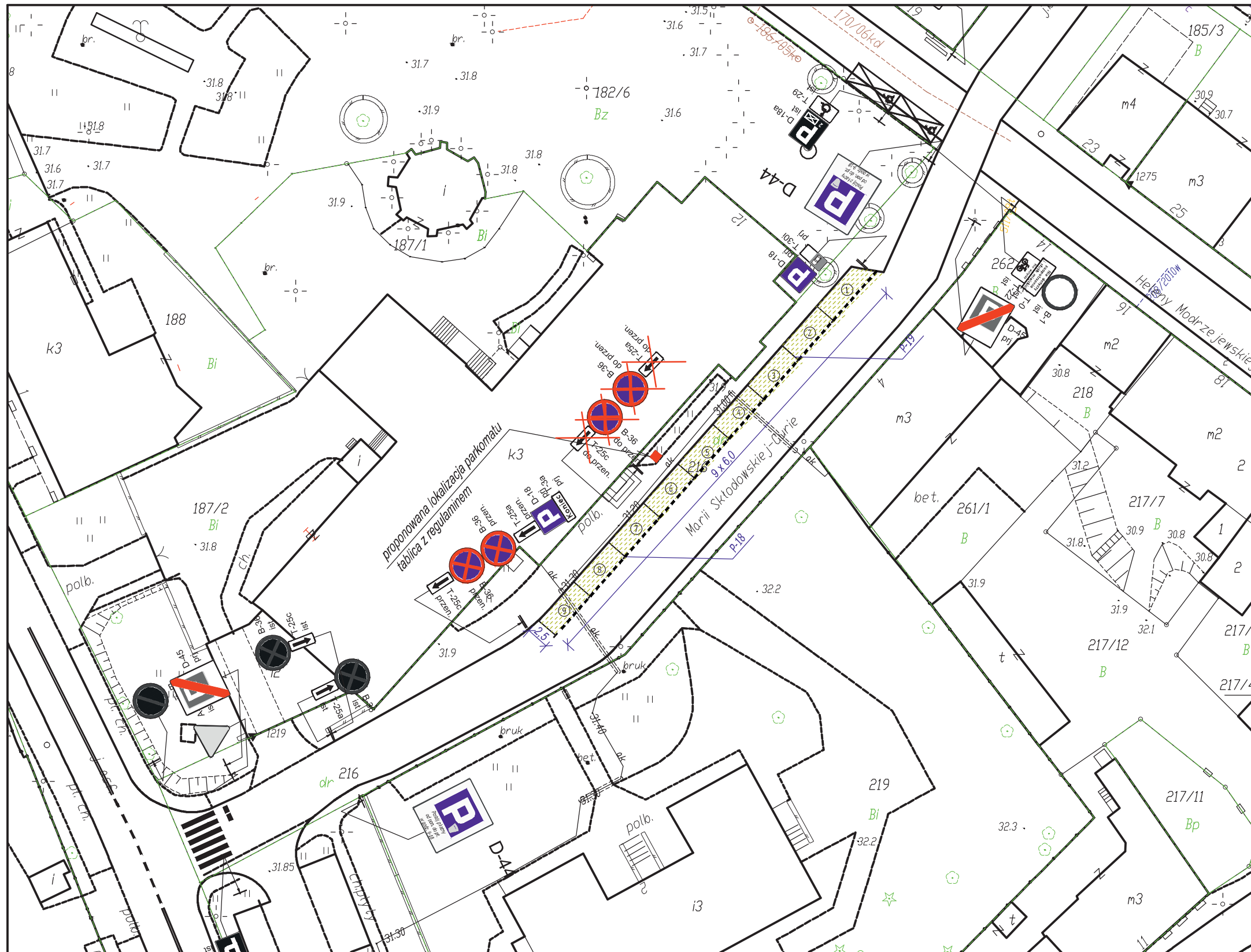
ilość miejsc postojowych
w SPP: 7 + 1



Rys. nr 28
Strefa Płatnego Parkowania w Koszalinie

ul. Marii Skłodowskiej-Curie
(od ul. Połczyńskiej do ul. H. Modrzejewskiej)

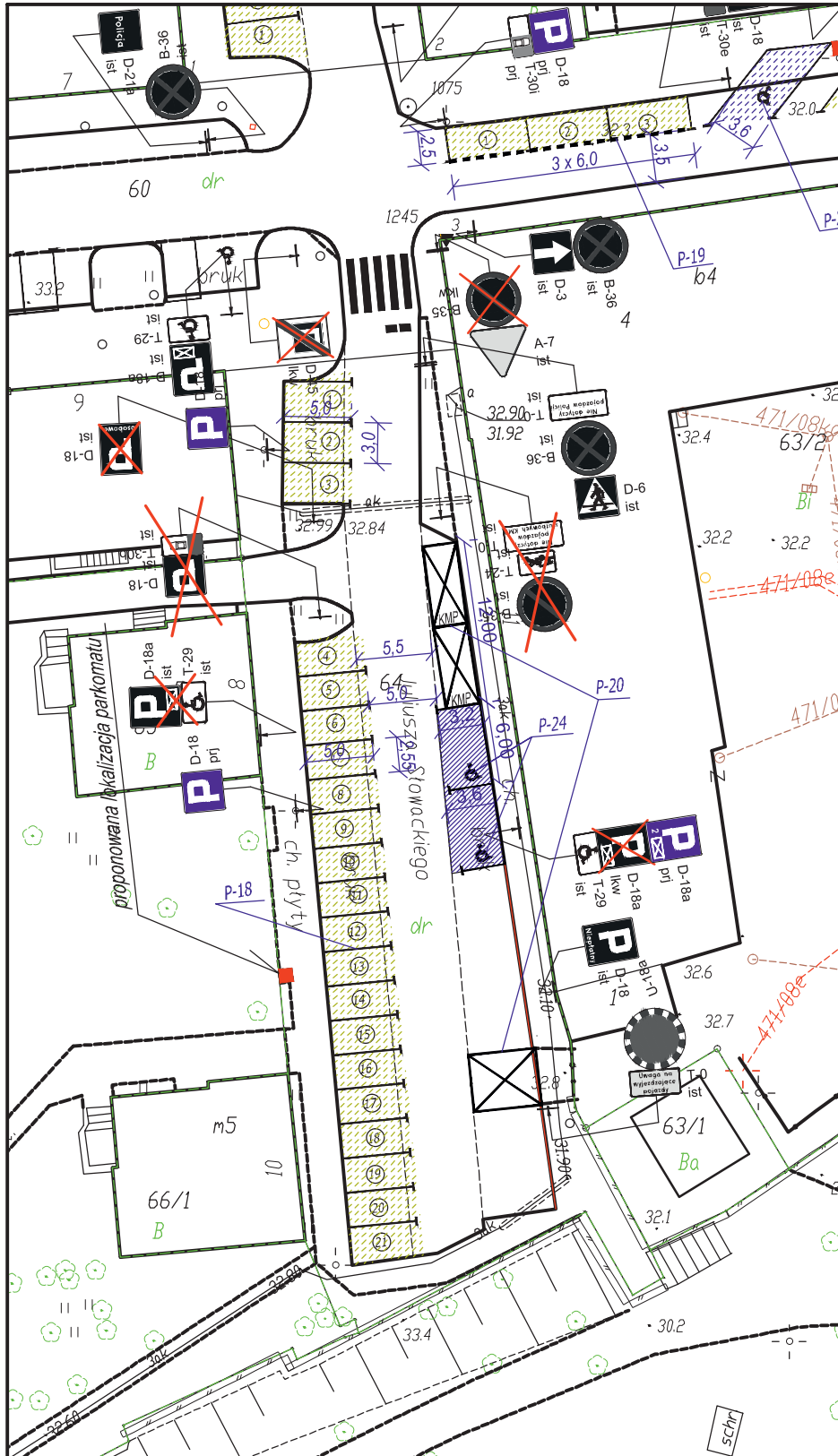
ilość miejsc postojowych w SPP: **9 + 0**



Rys. nr 29 Strefa Płatnego Parkowania w Koszalinie

ul. J. Słowackiego
(od ul. Wł. Andersa do ul. J. Słowackiego 10)

ilość miejsc postojowych
w SPP: **21 + 0**



Rys. nr 30 Strefa Płatnego Parkowania w Koszalinie

ul. J. Słowackiego
(od ul. Wł. Andersa do ul. Zwycięstwa)

ilość miejsc postojowych
w SPP: **10 + 1**

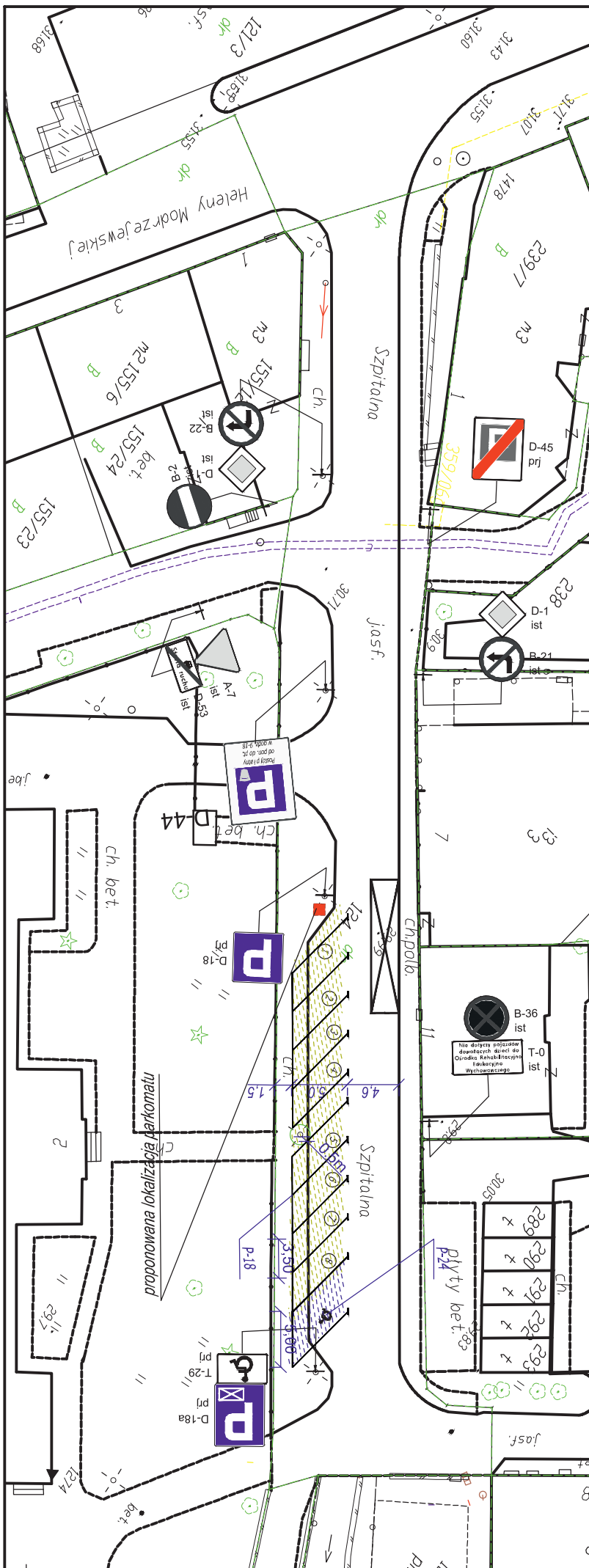


Rys. nr 31

Strefa Płatnego Parkowania w Koszalinie

ul. Szpitalna
(odcinek od Placu Gwiazdowego
do ul. Szpitalnej nr 6)

ilość miejsc postojowych
w SPP: **8 + 1**

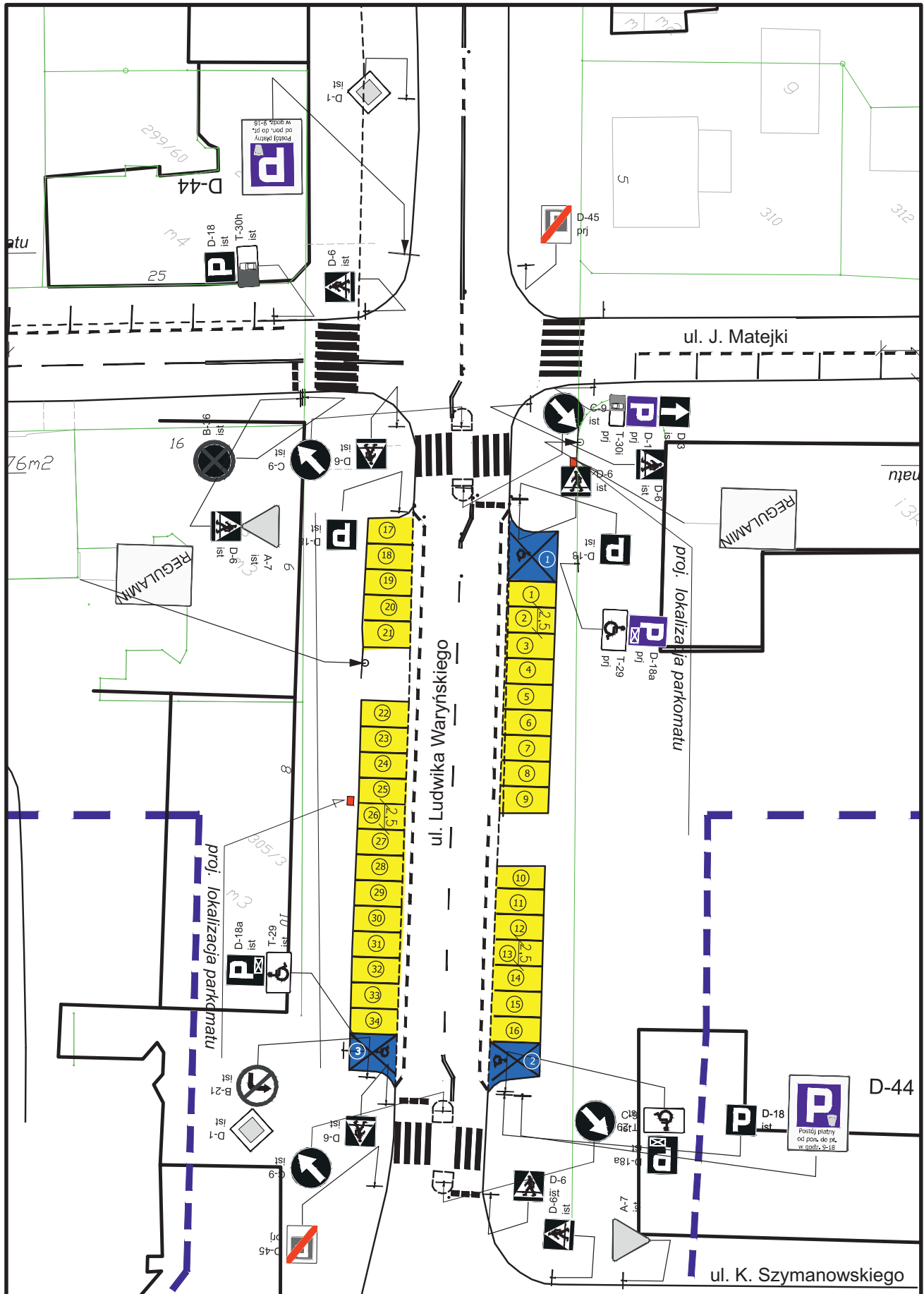


Rys. nr 32

Strefa Płatnego Parkowania w Koszalinie

ul. Ludwika Waryńskiego (od ul. J. Matejki do K. Szymanowskiego)

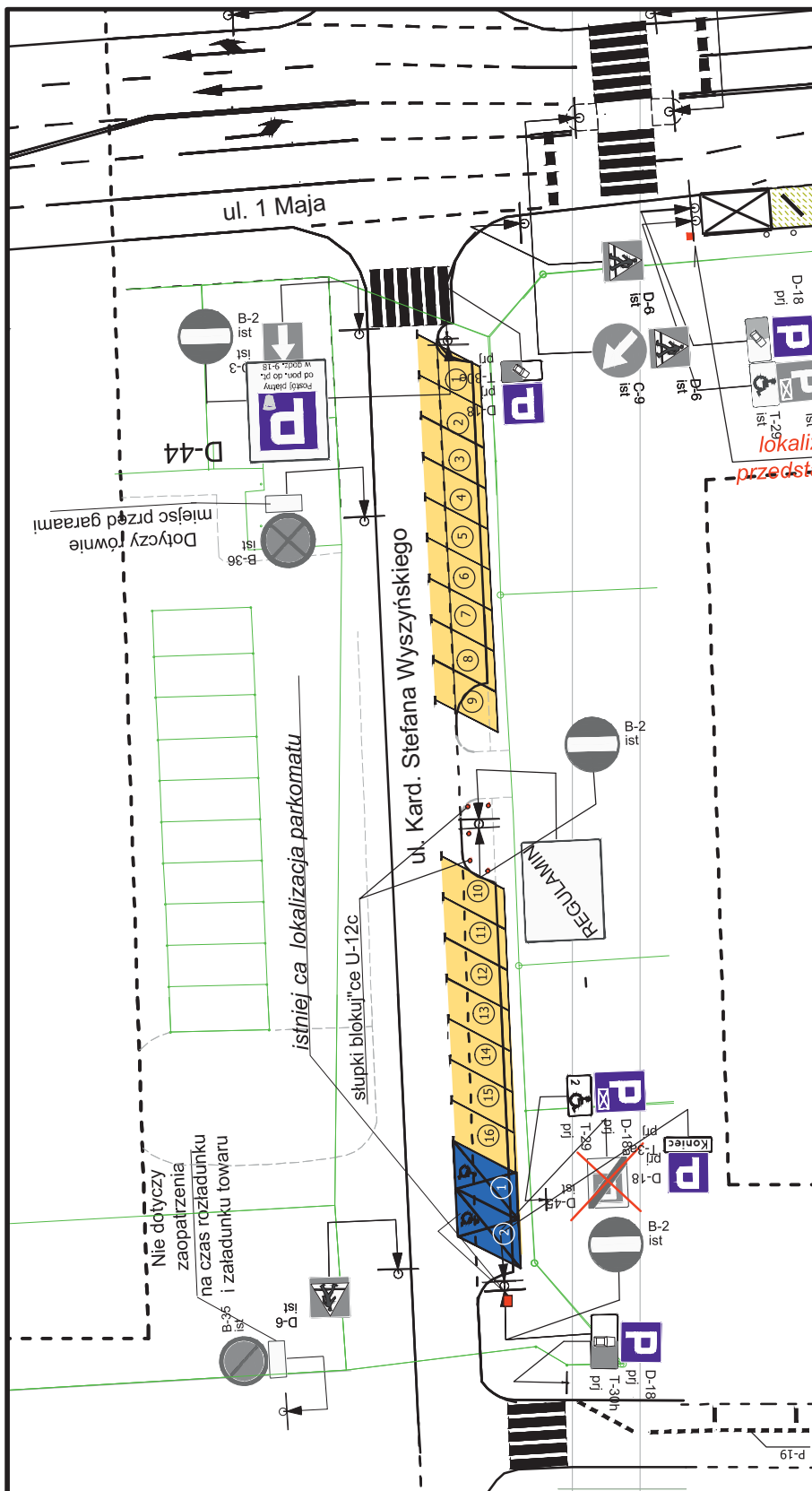
ilość miejsc postojowych w SPP: 34 + 3



Strefa Płatnego Parkowania w Koszalinie

ul. Kard. St. Wyszyńskiego (od ul. 1 Maja do ul. Biskupa Cz. Domina)

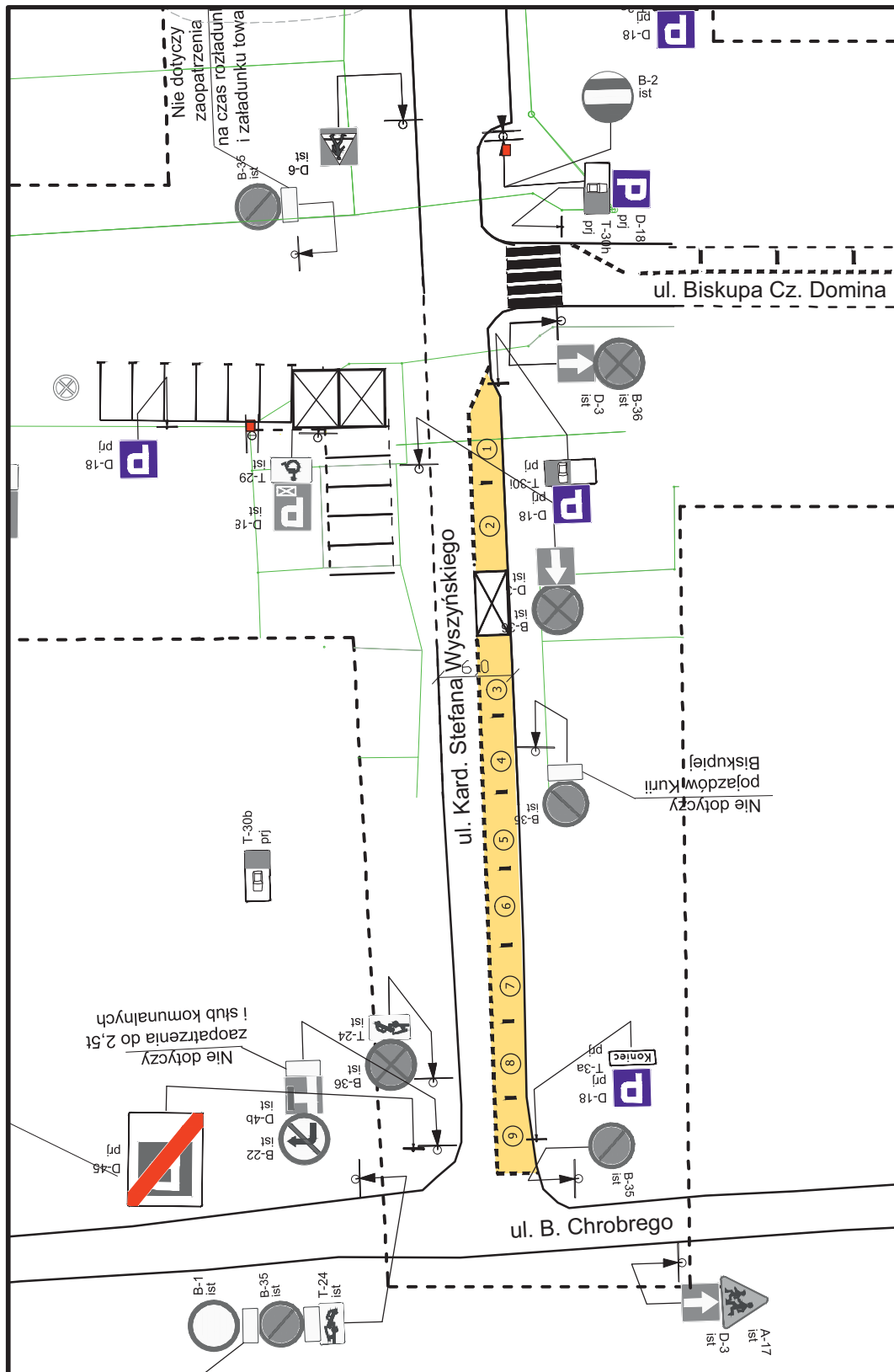
ilość miejsc postojowych w SPP: 16 + 2



Strefa Płatnego Parkowania w Koszalinie

ul. Kard. Stefana Wyszyńskiego (od ul. Biskupa Cz. Domina do ul. B. Chrobrego)

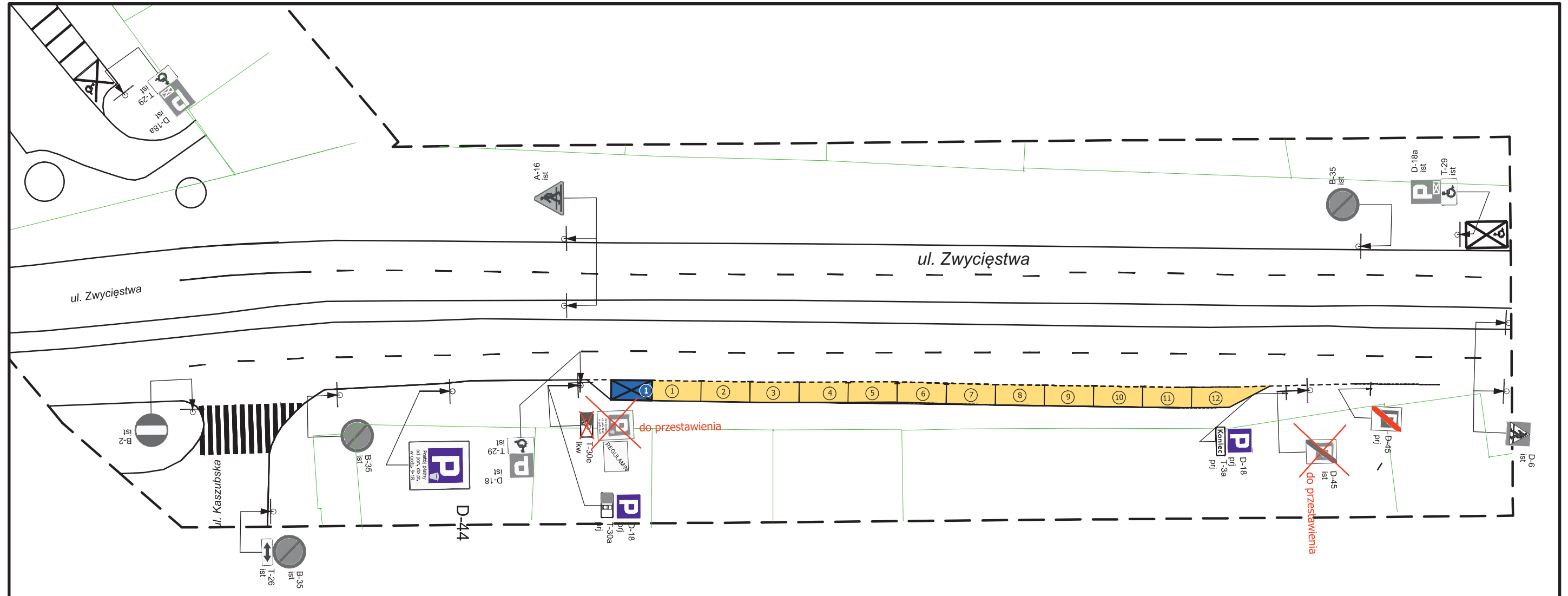
ilość miejsc postojowych w SPP: 9 + 0



Rys. nr 35
Strefa Płatnego Parkowania w Koszalinie

ul. Zwycięstwa (od ul. Kaszubskiej do ul. Pottawskiej)

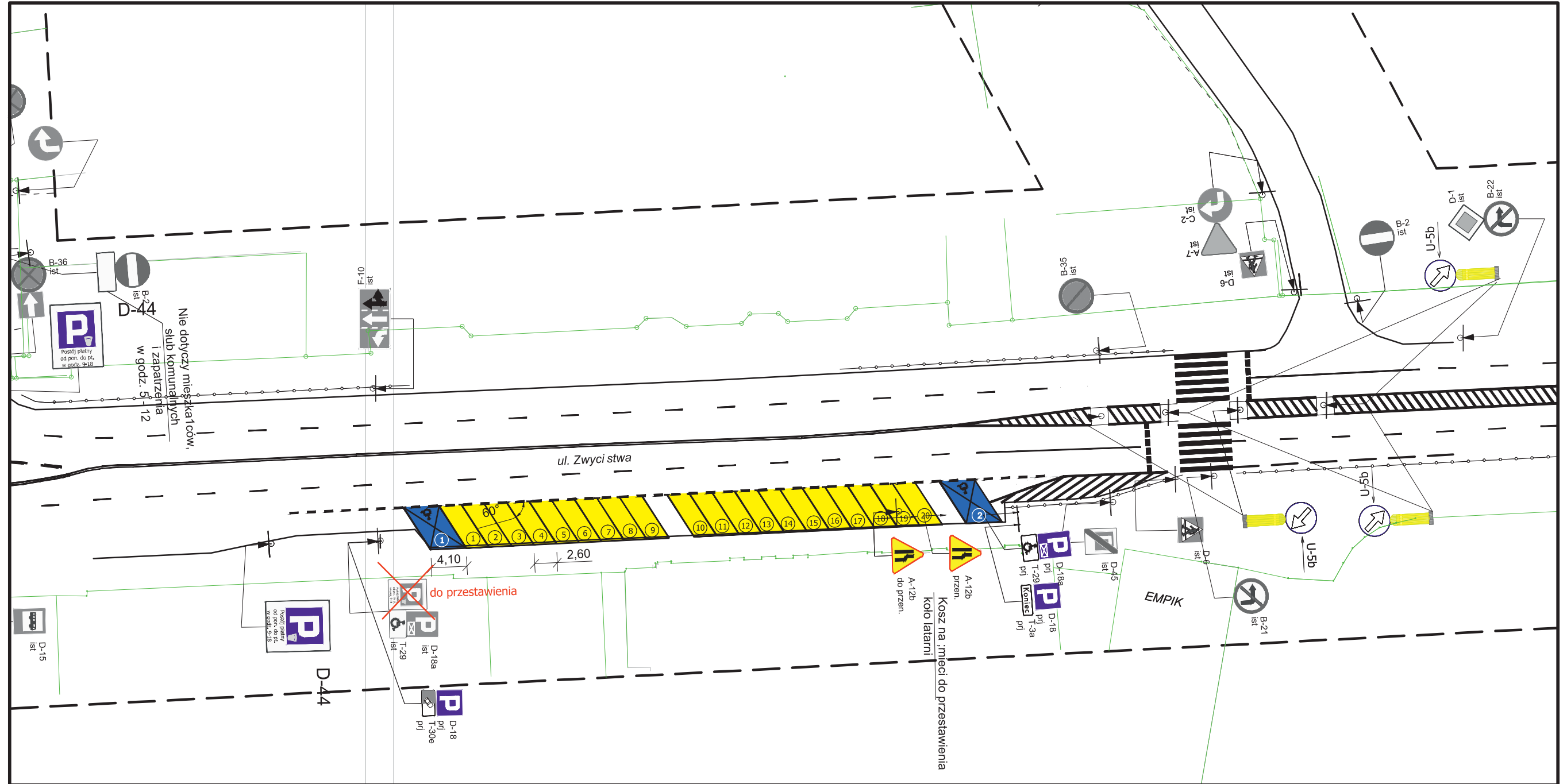
ilość miejsc postojowych w SPP: **12 + 1**



Strefa Płatnego Parkowania w Koszalinie

ul. Zwycięstwa (od ul. J. Słowackiego do ul. Zwycięstwa nr 104)

ilość miejsc postojowych w SPP: 20 + 2



Rys. nr 37
Strefa Płatnego Parkowania w Koszalinie

ul. Zwycięstwa
(od ul. Zwycięstwa nr 146 do ul. J. Chęłmońskiego)

ilość miejsc postojowych w SPP: **29 + 2**

