



Koszalin, dnia 13.02.2020

TIT.4351.18.2019EG

**PACHOLEK**  
**Projektowanie i Obsługa Inwestycji**  
**Pacholek Błazej**

**ul. Włoska 71**  
**75 – 430 Koszalin**

Dotyczy: Opinii w zakresie opracowanego projektu zagospodarowania terenu na zadanie, pn. "Opracowanie dokumentacji technicznej, związanej z budową sieci oświetleniowej skrzyżowanie ulic ul. M. Kopernika z ul. Monte Cassino w Koszalinie"

Zarząd Dróg i Transportu w Koszalinie, w związku z otrzymaniem w dniu 12.02.2020 (data wpływu) wniosku o wydanie opinii w zakresie opracowanego planu zagospodarowania terenu – trasa linii kablowej wraz z lokalizacją słupów oświetleniowych skrzyżowanie ul. M. Kopernika z ul. Monte Cassino – opiniuje pozytywnie.

**Opinii podlega:**

Projekt zagospodarowania terenu – trasa linii kablowej wraz z lokalizacją słupów oświetleniowych.

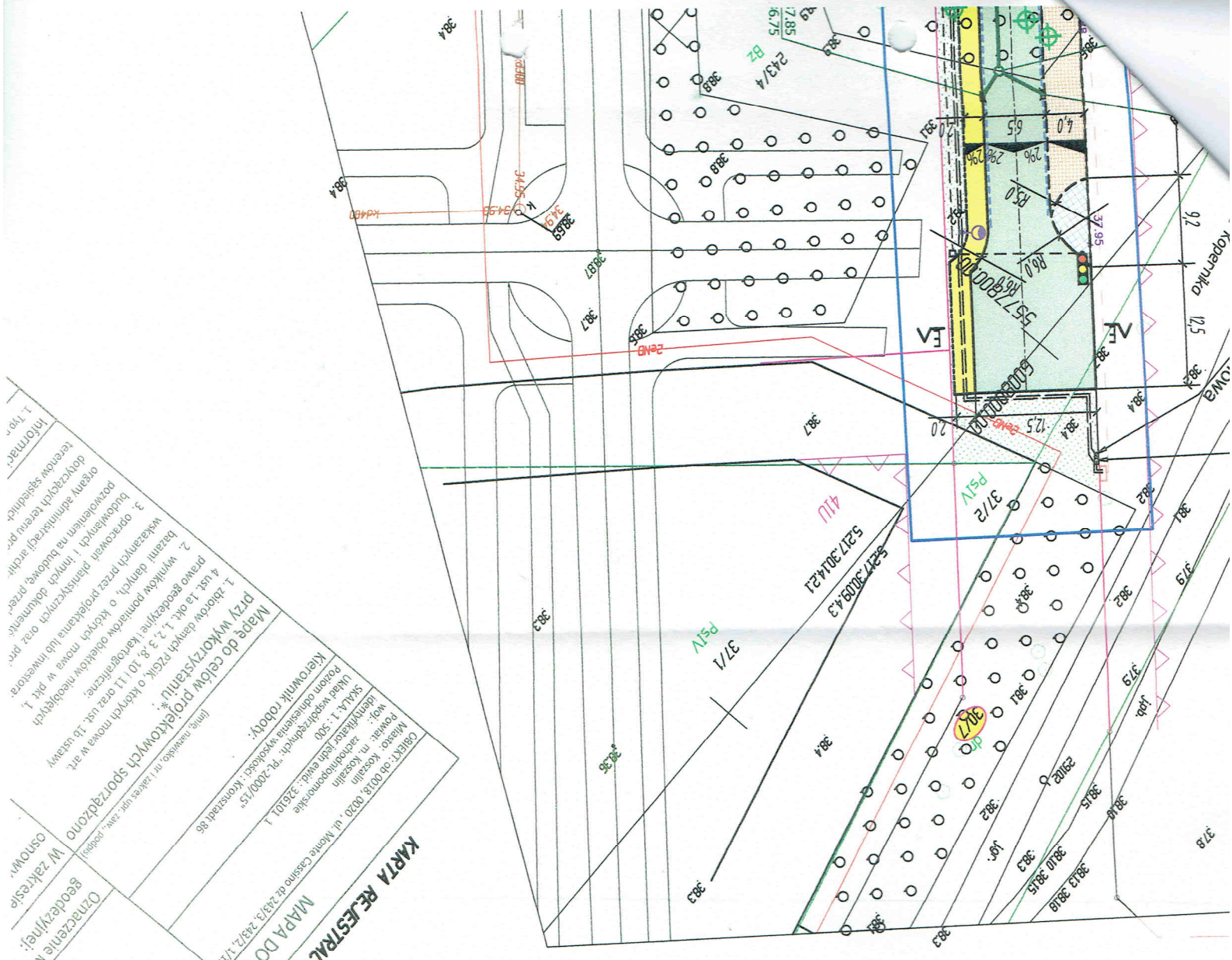
**Do zaopiniowania pozostaje w ZDiT**

1. Opis techniczny
2. Schematy techniczne
3. Obliczenia
4. BIOZ
5. SST

**DYREKTOR**  
Zarządu Dróg i Transportu w Koszalinie  
*mgr Anna Grabuszyńska*

**Otrzymują:**

1. Adresat
2. TUR
3. TIT a/a



**KARTA REJESTRACJI MAPY DO CELÓW PROJEKTYWNYCH**

**MAPA DO CELÓW PROJEKTYWNYCH**

**PRZY WYKORZYSTANIU:**

- zbiórów danych rzędków o kątach mowa w art. 4 ust. 1a pkt 1, 2, 3, 8, 10) i 11 oraz ust. 13 ustawy o geodezji i kartografii;
- wyników pomiarów kartograficznych;
- opracowań planistycznych oraz projektów budowlanych i innych dokumentów pozwoleniem na budowę, przedbudowlanym lub budowę, przedbudowlanym i innych dokumentach administracyjnych oraz projektów budowlanych i innych dokumentów pozwoleniem na budowę, przedbudowlanym lub budowę, przedbudowlanym i innych dokumentach administracyjnych.

Informacja: terenów sąsiadujących z terenem planistycznym.

**MAPA DO CELÓW PROJEKTYWNYCH**

**PRZY WYKORZYSTANIU:**

1. zbiórów danych rzędków o kątach mowa w art. 4 ust. 1a pkt 1, 2, 3, 8, 10) i 11 oraz ust. 13 ustawy o geodezji i kartografii;

2. wyników pomiarów kartograficznych;

3. opracowań planistycznych oraz projektów budowlanych i innych dokumentów pozwoleniem na budowę, przedbudowlanym lub budowę, przedbudowlanym i innych dokumentach administracyjnych oraz projektów budowlanych i innych dokumentów pozwoleniem na budowę, przedbudowlanym lub budowę, przedbudowlanym i innych dokumentach administracyjnych.

Informacja: terenów sąsiadujących z terenem planistycznym.

- Proj. wysypy ku
- Proj. oświetlenie
- Rury ostonowe
- Drzewa do wycinki
- Przekroje normalno-konstrukcyjne

Starszy Specjalista  
w Dziale Infrastruktury Technicznej  
mgr inż. Elżbieta Gałka

*zaprojektowano  
projektowe zgodnie  
z piśmem TT.4354.18.2019EG  
z dnia 15.02.2020*

**mgr inż. Błażej Pachotek**  
ul. Włostka 71  
75-430 Koszalin

**PACHOTEK**  
PROJEKTOWANIE I OBSŁUGA INWESTYCJI

**BUDOWA ODCINKA UL. KOPENNIKA, WRAZ ZE SKRZYŻOWANIEM Z ALEJĄ MONTE CASSINO - DOJAZD DO STRAŻNICY JRG1 PASTWOWEJ STRAŻY POŻARNEJ W KOSZALINIE"**

Lokalizacja: OBR 0018 - DZ NR 243/2, 234/3, 243/1;  
OBR 0020 - 1/12

Investor: GMINA MIASTO KOSZALIN  
RYUNEK STAROMIEJSKI 6-7  
75-007 KOSZALIN

funkcja / branża	imię i nazwisko	specjalność, nr uprawnień	podpis
Projektant: br. drogowa	mgr inż. Błażej Pachotek	upr. do projektowania i kierowania robotami budowlanymi bez ograniczeń w specjalności inżynierskiej drogowej nr 24P/0087/PW/OJ/15	
Projektant: elektryczna	mgr inż. Jan Dudziński	upr. w specjalności inżynierskiej w zakresie instalacji elektrycznych, bez ograniczeń nr A/NB/6300/48/78	
Projektant: elektryczna	mgr inż. Monika Mochnińska	upr. do projektowania bez ograniczeń w specjalności inżynierskiej drogowej nr 24P/0103/PW/OJ/12	
Branża:	WIELOBRAŃZOWY	Etap	PROJEKT BUDOWLANY
Rysunek:	PROJEKT ZAGOSPODAROWANIA TERENU		



KARLINO, DN. 15.11.2019R.

EOŚ – 6410/UD-K/GP/2019

**PACHOLEK Projektowanie i obsługa inwestycji****Błażej Pacholek****75-430 Koszalin****ul Włoska 71**

Warunki techniczne 43/2019

Dotyczy: Wniosek o usunięcie kolizji w Koszalinie przy projektowanym skrzyżowaniu ulic Monte Casino i Mikołaja Kopernika

W nawiązaniu do wniosku o usunięcie kolizji z dnia 26.07.2019r. (data wpływu 30.07.2019r.), dotyczącego zmiany lokalizacji istniejącego słupa oświetleniowego kolidującego z projektowaną budową skrzyżowania ulic Monte Cassino i Mikołaja Kopernika w Koszalinie, ENERGA Oświetlenie Sp. z o.o. (dalej EOŚ) informuje, że wyraża zgodę na zmianę lokalizacji słupa znajdującego się na majątku EOŚ.

W związku z powyższym należy:

1. Zmiana lokalizacji zostanie wykonana Państwa kosztem i staraniem.
2. W miejscu nowej lokalizacji wprowadzić kabel do słupa.
3. Rozpoczęcie robót zgłosić na 7 dni do Energa Oświetlenie Sp. Z o.o. celem ustalenia bliższych szczegółów wystąpienia kolizji, zbliżeń z urządzeniami elektroenergetycznymi.
4. Przy wykonywaniu robót napotkane urządzenia energetyczne traktować jako czynne (pod napięciem) i mogące grozić porażeniem. Należy zachować szczególne warunki bezpieczeństwa i natychmiast zawiadomić właściciela urządzeń: 801 800 103 lub 094 311 95 65
5. Prace wykonywać zgodnie z obowiązującymi normami.
6. W miejscach skrzyżowań odkopane kable elektroenergetyczne osłonić rurami ochronnymi zgodnie z zaleceniami Normy N SEP – E0004.
7. Na skrzyżowaniach i zbliżeniach projektowanych sieci z istniejącą siecią EOŚ prace wykonywać z zachowaniem szczególnej ostrożności, sprzętem ręcznym oraz zgodnie z Normą SEP-E004.
8. Zachować odległości projektowanej zabudowy od istniejących linii kablowych zgodnie z normami PN-E-05100-1 N SEP-E-003.
9. Warunkiem przystąpienia do prac budowlano-montażowych jest uzyskanie uzgodnienia projektu w DRU Karlino.
10. Wykonawcą może być firma wskazana przez wnioskodawcę, posiadająca stosowne uprawnienia do wykonywania prac i akceptowana przez EOŚ.
11. Prace podlegają dopuszczeniu i etapowemu odbiorowi przez EOŚ kontakt 94-311-95-65 lub 691-040-890.
12. Odbiór techniczny nastąpi na podstawie protokołu odbioru końcowego z usunięcia kolizji.
13. Powyższe ustalenia ważne są przez okres 1 roku od daty niniejszego pisma.

DW:

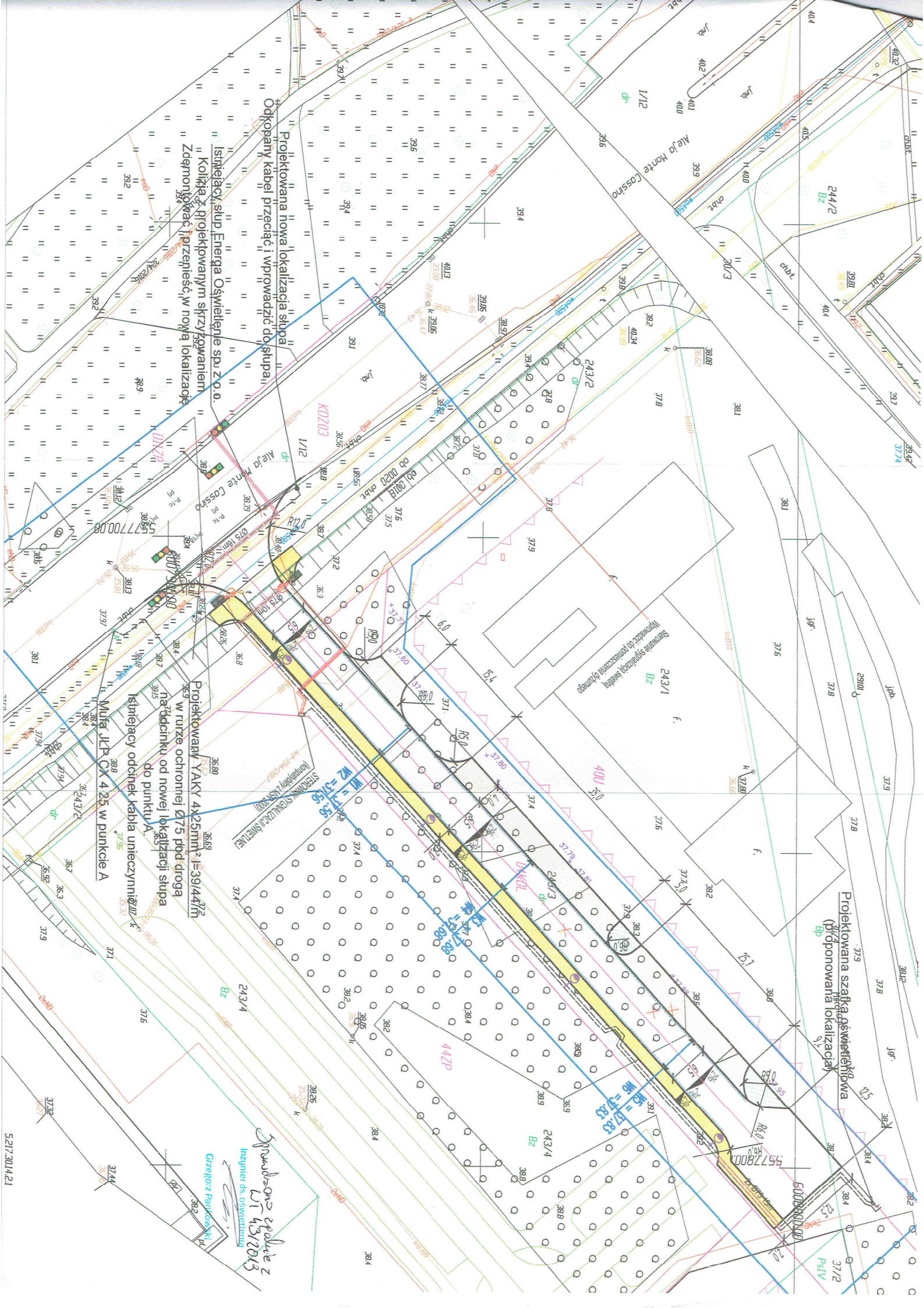
1. UK-K

Opracował: Grzegorz Pankowski

Kierownik  
Wydział Realizacji Usług Region  
Zachód

Szymon Jęwtoszuk

.....  
akceptacja warunków



Projektowana szafka oświetleniowa  
(próponowana lokalizacja)

Projektowana nowa lokalizacja słupa  
Odkopany kabel przecięć i wprowadzić do słupa

Istniejący słup Energa Oświetlenie sp. z o.o.  
Kolejną projektowanym skrzyżowaniem  
Zdemontować i przenieść w nową lokalizację

Projektowany YAKY 4x25mm<sup>2</sup> = 39/44m  
na odcinku od nowej lokalizacji słupa  
do punktu A

Istniejący odcinek kabla unieczynniony  
Mufa JLP CX 4.25 w punkcie A

STEROWANIE SYGNALIZACJA SWIETLINA  
(Kierownik ulicy i Kierownik)

Spawdował i podpisał  
Inżynier ds. oświetlenia  
LT 4312013

Grzegorz Pańkowski  
Inżynier ds. oświetlenia

5217.3014.21

**PROTOKÓŁ NR GK-I.6.6630.51.2020.AJ**

z narady koordynacyjnej z dnia 14.02.2020

koordynacji dotyczącej usytuowania projektowanych sieci uzbrojenia terenu

Przedmiot uzgadniania: **lokalizacja sieci elektrycznej - oświetlenia drogowego i sygnalizacji świetlnej, sieci kanalizacji deszczowej wraz z przykanalikami i wpustami, usunięcie kolizji projektowanej drogi ze słupem oświetleniowym w ramach budowy odcinka ul. Kopernika wraz ze skrzyżowaniem z Aleją Monte Cassino - dojazd do strażnicy JRG 1 PSP.**

Investor: **Gmina Miasto Koszalin  
ul. Rynek Staromiejski 6-7  
75-007 KOSZALIN**

Projektant: **Jan Dudziński [1]  
ul. Romana Dmowskiego 44  
75-361 KOSZALIN**

**Machniewska Monika [1]  
ul. Cypryjska 12/15  
75-430 Koszalin**

**mgr inż. Błażej Pacholek**

Dokumentacja była przedmiotem narady koordynacyjnej na spotkaniu w siedzibie Urzędu Miejskiego w Koszalinie, ul. Adama Mickiewicza 26 w dniu:

14. 02. 2020

znak sprawy: GK -

I-6.6630.51.2020.AJ

Z UP. PREZYDENTA MIASTA

podpis przewodniczącego zespołu ds. koordynacyjnej  
mgr Błażej Pacholek  
PRZEWODNICZĄCY

Data pisma: 13.02.2020

Data wpływu: 13.02.2020

**Zespół ds. Koordynacji Usytuowania Projektowanych Sieci Uzbrojenia Terenu w Koszalinie**

Stwierdza trwanie uzgodnienia lokalizacji obiektu położonego w działkach:

nr.	Jedn. ewidencyjna	Obręb	Numery działek	Adres
1.	M. Koszalin	0018 -	243/1, 243/2, 243/3	Aleja Monte Cassino / Kopernika
2.	M. Koszalin	0020 -	1/12	Aleja Monte Cassino / Kopernika

Uzgadniające branże:

Lp.	Branża (reprezentujący)	Uwagi	Podpis
-----	-------------------------	-------	--------

1. Gmina Miasto Koszalin - Wydział Geodezji, Kartografii i Katastru (Adam Jajłyński)

Uzgodniono z uwagami firmy Konow i przedmiotowa UM Konow

Z up. PREZYDENTA MIASTA

mgr Adam Jajłyński PRZEWODNICZĄCY

Konow 14.02.2020

2. Miejska Energetyka Ciepła Koszalin (Barbara Kaźmierczak)

ENERGA-OPERATOR SA Oddział w Koszalinie Rejon Dystrybucji w Koszalinie Dział Dokumentacji Energetycznej

	51	2020-02-14
UZGODNIENIE NR _____ Z DNIA _____		
Uzgodniono POZYTYWNIENIE/NEGATYWNIENIE		
UWAGI: _____ (wg załącznika)		

ds. Dokumentacji Energetycznej Inżynier Andrzej Kulik

URZĄD MIEJSKI 75-007 KOSZALIN Rynek Staromiejski 6-7

3. Miejska Energetyka Ciepła Sp. z o.o. w Koszalinie (Krzysztof Draczyński) REGON: 330091493

MEC 14.02.2020

Ury. 46/02/2020 14.02.2020

Uzgodniono

Dokumentacja była przedmiotem narady koordynacyjnej na spotkaniu w siedzibie Urzędu Miejskiego w Koszalinie, ul. Adama Mickiewicza 26 w dniu:

17.02.2020 16.00:51-2020-02-14

Z-CA KIEROWNIKA Działu Strategii Rozwoju mgr inż. Barbara Kaźmierczak

Z up. PREZYDENTA MIASTA podpis przewodniczącego narady koordynacyjnej mgr Adam Jajłyński PRZEWODNICZĄCY

4. Orange Polska (Beata Tarasewicz)

Przebieg rozmowy i przedmiotowa Orange na konow koordynacyjnej

Z up. PREZYDENTA MIASTA

mgr Adam Jajłyński PRZEWODNICZĄCY

Konow 14.02.2020

5. Gmina Miasto Koszalin (Kacper Czerwonka)

**GMINA MIASTO KOSZALIN**

Urząd Miasta Koszalin  
Wydział Inżynierii

**Uzgodnienie projektowanych sieci i uzbrojenia terenu**

NR 51/2020

Uzgodniono z uwagami  
wg zarządnika do ZUDPI  
Uzgodniono bez uwag

Podpis Kacper Czerwonka

Data 17.02.2020 r.

URZĄD MIASTO KOSZALIN  
75-007 KOSZALIN  
Rynek Staromiejski 8-7  
14-02-2020 11:44

6. Zakład Gazowniczy Koszalin (Zbigniew Tkaczyk)

*Uzgodniono bez uwag*  
Mistrz Sieci i Instalacji  
Zbigniew Tkaczyk

Dokumentacja była przedmiotem narady koordynacyjnej na spotkaniu w siedzibie Urzędu Miejskiego w Koszalinie, ul. Adama Mickiewicza 26, w dniu:

17.02.2020 r.

znak sprawy: GK - I.G. 0020.51.2020.17

4 WÓD. PREZYDENT MIASTO KOSZALIN

mgr Adam Jaryński  
podpis przewodniczącego R.R.Z.E. Koordynacyjnej

7. ENERGA OŚWIETLENIE (Grzegorz Pańkowski)

*Andrzej Filipski w dniu 14.02.2020*

*Uzgodniono bez uwag*

~~Kierownik  
Rejonowy Dział Realizacji Usług  
Andrzej Filipski~~

8. Miejskie Wodociągi i Kanalizacja Koszalin (Krzysztof Pawelczuk)

*14.02.2020  
Nie wnoszę uwag.*

~~Miejskie Wodociągi i Kanalizacja  
Spółka z o.o. w Koszalinie  
Starego Kierownika  
mgr Krzysztof Pawelczuk~~

9. Zarząd Dróg i Transportu w Koszalinie (Jędrzej Mehr)

UZGODNIONO

WYDZ. ARCHITEKTURY I URBANISTYKI  
UM 4-UM

inż. Teresa Bryzek

10. Gmina Miasto Koszalin - Wydział Architektury i Urbanistyki (Teresa Bryzek)

Zarząd Dróg i Transportu w Koszalinie (Tomasz Frankowski)

ZARZĄD DRÓG I TRANSPORTU  
75-815 KOSZALIN  
ul. Połczyńska 2

14.02.2020

Dotyczy: ...  
1. JUB. 4422.113.201602M  
2. IT 1351.18.2019 EG

Opinia o ziemi: ...

Uzgodniono z uwagami: ...

Przed przystąpieniem do robót ...

SPEJALISTA  
w Dziale Urbanistyki i Architektury

11. Gmina Miasto Koszalin - Wydział Inwestycji (Bogdan Wojdyło)

Bez uwag

Dokumentacja była przedmiotem narady koordynacyjnej na spotkaniu w siedzibie Urzędu Miejskiego w Koszalinie, ul. Adama Mickiewicza 26 w dniu:

17.02.2020

znak sprawy: GK -

J-G. 6020.51.2019-17

Z up. PREZYDENTA MIASTA

mgr inż. Adam Jaluński  
PRZEWODNICZĄCY

12. Gmina Miasto Koszalin - Wydział Nieruchomości (Adam Miksa)

UZGODNIONO

GŁÓWNY SPECJALISTA ds. Urbanistyki i Architektury

mgr inż. arch. Adam Miksa

Z up. PREZYDENTA MIASTA

Powyższy przedmiot uzgodnienia: uzgodniono: bez uwag, z uwagami, nie uzgodniono.

Koszalin 17.2.2020

Podpis przewodniczącego



Gmina Miasto Koszalin  
ul. Rynek Staromiejski 6-7  
75-007 Koszalin

Koszalin, 17.01.2020

**Załącznik do protokołu**  
**Zespołu ds. Koordynacji Usytuowania Projektowanych Sieci Uzbrojenia Terenu**  
**GK-I.6.6630...5.1...2020.AJ**

Warunki techniczne wykonania zblizenia i skrzyzowania rurociagów kablowych i linii swiatlowodowych Gminy Miasto Koszalin z projektowanymi sieciami.

1. Przy skrzyzowaniach i zblizeniach z infrastruktura telekomunikacyjna zachowac odleglosci wynikajace z polskich norm oraz norm branzyowych. Wszelkie zblizenia do istniejacej infrastruktury telekomunikacyjnej Gminy Miasto Koszalin mozliwe sa z zachowaniem minimalnej odleglosci pomiedzy najblizszymi brzegami elementow istniejacej infrastruktury teletechnicznej i projektowanych sieci wynoszacej 0,5m. Wszelkie zblizenia sieci na odleglosc ponizej 0,5m nalezy budowac w kategorii skrzyzowania.
2. Przed przystapieniem do prac zaleca sie lokalizacje rurociagów/linii swiatlowodowych Gminy w terenie, ktora nalezy przeprowadzic z wykorzystaniem map sytuacyjno-wysokosciowych, zawierajacych inwentaryzacje geodezyjna rurociagów kablowych i linii swiatlowodowych oraz wykonanie wykopow prubnych lub detekcje kabla lokalizacyjnego.
3. W punktach skrzyzowan z projektowana siecia nalezy stosowac rure ochronna dwudzielna typu Arot na istniejacym rurociagu/linii swiatlowodowej. Konce rury ochronnej powinny byc wyprowadzone do osi skrzyzowania, mierzac prostopadle do rurociagu kablowego/linii swiatlowodowej, na odleglosc co najmniej 1,5m.
4. Podczas wykonywania niwelacji terenu nalezy doprowadzic do zachowania normatywnej glębokosci dla rurociagów kablowych/linii swiatlowodowych Gminy. Podczas prowadzenia robót drogowych pokrywy studni kablowych lezace w calosci lub czesciowo w chodniku nalezy niwelowac do wysokosci chodnika.
5. Wszelkie prace odkrywkowe w bezposredniej bliskosci rurociagów kablowych/linii swiatlowodowych Gminy Miasto Koszalin (odleglosc ponizej 0,5m), nalezy wykonywac ręcznie, bez uzycia sprzetu mechanicznego z zachowaniem szczegolnej ostrozności. Przed zasypaniem skrzyzowan projektowanej infrastruktury z rurociagami kablowymi/liniami swiatlowodowymi Gminy zglosic celem sprawdzenia poprawnosci wykonania prac.
6. Wszelkie prace w sasiedztwie rurociagów kablowych/linii swiatlowodowych nalezy zglosic minimum 7 dni roboczych przed ich planowanym rozpoczeciem do Wydzialu Informatyki Urzedu Miejskiego w Koszalinie pisemnie, faxem lub droga elektroniczna (e-mail: sieci@um.koszalin.pl, fax. 94 348 88 98) podajac lokalizacje, date rozpoczecia i zakonczenia robót, dane osoby kierujacej pracami oraz jej numer telefonu komorkowego.
7. Wszelkie odsloniete w trakcie prowadzenia prac elementy infrastruktury telekomunikacyjnej nalezy zabezpieczyc i oznakowac taasma z napisem „Uwaga! Kabel swiatlowodowy”. Po zakonczeniu prac pozostawic w ziemi w stanie nienaruszonym.
8. Za uszkodzenia infrastruktury telekomunikacyjnej Gminy Miasto Koszalin powstale w wyniku prowadzonych prac odpowiada wykonawca i jest zobowiazany do ich usuniecia na wlasny koszt.

Uzgodnienie jest wzne do momentu wygasnienia opinii Zespołu ds. Koordynacji Usytuowania Projektowanych Sieci i Uzbrojenia Terenu.

Z up. PREZYDENTA MIASTA

**Urząd Miejski**  
75-007 Koszalin  
Rynek Staromiejski 6-7  
Tel.: (+48) 94 348 86 00  
Fax: (+48) 94 348 86 25  
www.koszalin.pl

Dokumentacja byla przedmiotem narady koordynacyjnej  
na **Kacper Czerwinka** Urzedu Miejskiego w Koszalinie,  
ul. Adama Mickiewicza 26, w dniu:

17.01.2020  
znak sp. tel. 507 281 336 I-6.6630 51. 1020.01

Z up. PREZYDENTA MIASTA  
mgr Adam Jalyński  
PRZEWODNICZĄCY

ENERGA – OPERATOR Oddział w Koszalinie  
 Rejon Dystrybucji w Koszalinie  
 Dział Dokumentacji Energetycznej  
 tel. 94 348 32 22, fax 94 348 32 02



UZGODNIENIE NR ..... 51 .....

Z DNIA 2020-02-14

POZYTYWNE / NEGATYWNE

1. O zamiarze prowadzenia robót w miejscach skrzyżowania bądź zbliżenia do sieci należy powiadomić ENERGA - OPERATOR S.A. na 14 dni przed ich rozpoczęciem.
2. Szczegółową lokalizację linii kablowych ustalić metodą przekopów próbnych lub za pomocą aparatury.
3. W miejscu prowadzonych robót mogą znajdować się urządzenia elektroenergetyczne nie będące na majątku ENERGA – OPERATOR S.A. oraz mogą występować różnice pomiędzy stanem zaistniałym po odkryciu a inwentaryzacją geodezyjną.
4. Prace ziemne w pobliżu urządzeń elektroenergetycznych wykonywać ręcznie odkryte kable zabezpieczyć przed uszkodzeniem rurami ochronnymi dwudzielnymi.
5. Odkryte kable przed zasypaniem zgłosić do ENERGA - OPERATOR S.A.
6. W pobliżu urządzeń elektroenergetycznych roboty prowadzić z godnie z obowiązującymi przepisami oraz zapisami norm PN/E-05100 i PN/E-05125.
7. Za uszkodzenia sieci elektroenergetycznych powstałe w wyniku prowadzonych prac odpowiada wykonawca lub inwestor i jest zobowiązany do ich usunięcia na własny koszt.
8. Przy niwelacji terenu doprowadzić do zachowania normatywnej głębokości dla urządzeń energetycznych.
9. Prace budowlane przy użyciu sprzętu mechanicznego (dźwigi, koparki, podnośniki, wywrotki itp.) w miejscach zbliżeń i skrzyżowań z czynnymi liniami napowietrznymi oraz prace polegające na zakładaniu rur ochronnych na kable energetyczne wykonywać przy urządzeniach wyłączonych spod napięcia.

UZGODNIENIE JEST WAŻNE 2 LATA

UWAGI:

URZĘD MIEJSKI  
 75-007 KOSZALIN  
 Rynek Staromiejski 6-7  
 85-100 Koszalin

Inżynier  
 ds. Dokumentacji Energetycznej  
  
 Andrzej Kulik

Dokumentacja była przedmiotem narady koordynacyjnej  
 na spotkaniu w siedzibie Urzędu Miejskiego w Koszalinie,  
 ul. Adama Mickiewicza 26, w dniu

znak sprawy: GK -

14. 02. 2020  
 I-6. 0020. 51. 2020. 07

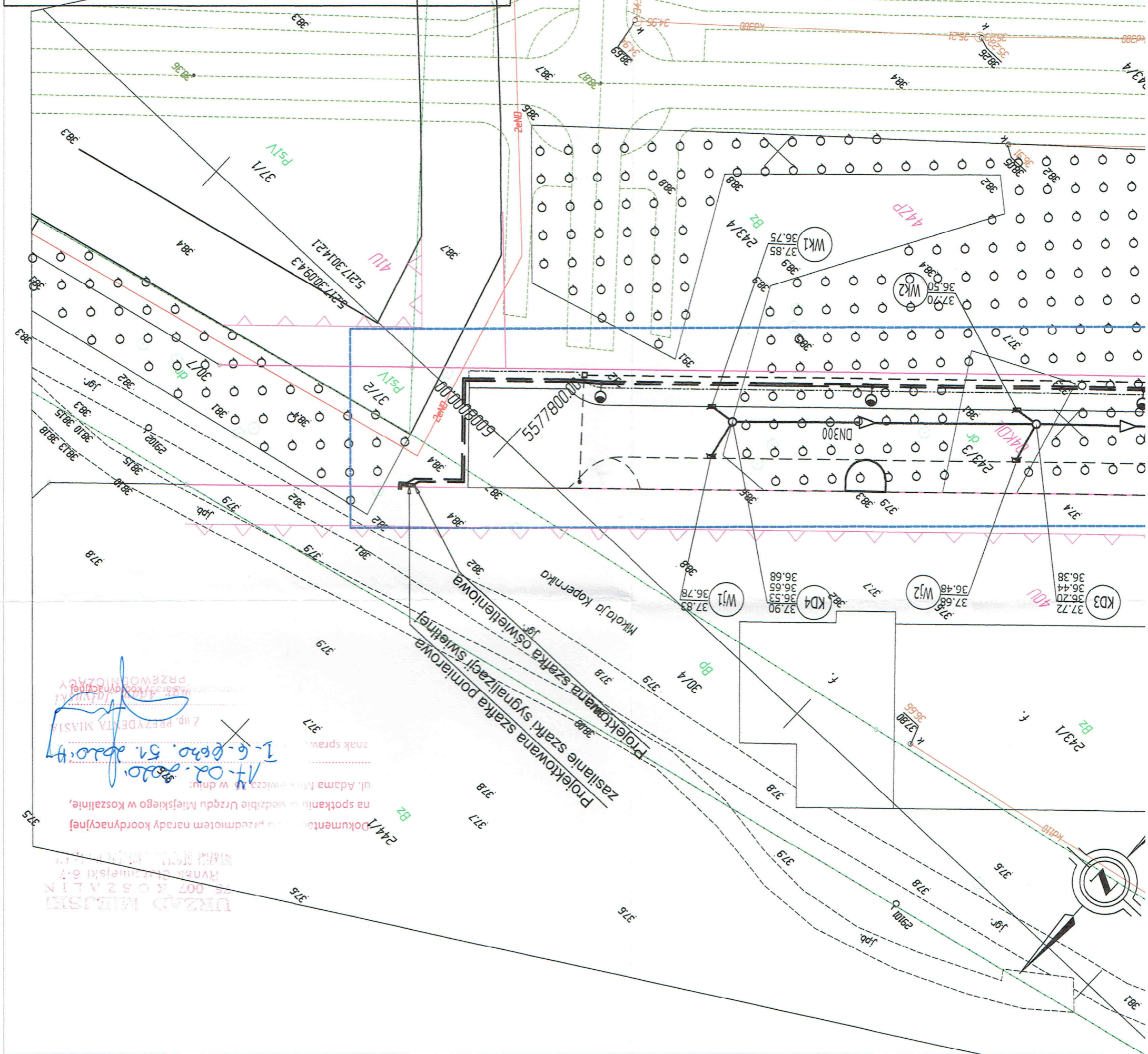
Z up. PREZYDENTA MIASTA

mgr Adam Jalyński  
 koordynator  
 PRZEWODNICZĄCY

Z up. PREZYDENTA MIASTA  
  
 mgr Adam Jalyński  
 PRZEWODNICZĄCY

Rysunek: <b>PROJEKT ZAGOSPODAROWANIA TERENU</b>		nr ark. I/I	skala 1:500	data 05.2019	NR RYS. 2
Branża: <b>WIELOBRANŻOWY</b>		Projektant: mgr inż. Monika Machniewska br. elektryczna upr. do projektowania bez ograniczeń w specjalności inżynierskiej drogowej nr ZAP/0103/PWOS/12			
Etap: <b>PROJEKT BUDOWLANY</b>		Projektant: mgr inż. Jan Dudziński br. elektryczna upr. w specjalności inżynierskiej, bez ograniczeń nr A/NB/8300/48/78			
funkcja / branża		Projektant: mgr inż. Błażej Pacholek br. drogowa upr. do projektowania i kierowania robotami budowlanymi bez ograniczeń w specjalności inżynierskiej drogowej nr ZAP/0087/PWOD/15			
Inwestor: <b>GMINA MIASTO KOSZALIN RYNEK STAROMIJSKI 6-7 75-007 KOSZALIN</b>		specjalność: nr uprawnień			
Lokalizacja: <b>OBR 0018-DZ NR 243/2, 234/3, 243/1, OBR 0020 - 1/12</b>		imię i nazwisko			
Inwestycja: <b>BUDOWA ODCINKA UL. KOPERNIKA, WRAZ ZE SKRZYŻOWANIEM Z ALEJĄ MONTE CASSINO - DOJAZD DO STRAŻNICY JRG1 PANSTWOWEJ STRAŻY POŻARNEJ W KOSZALINIE"</b>		podpis			
mgr inż. Błażej Pacholek ul. Włostka 71 75-430 Koszalin		PROJEKTOWANIE I OBSŁUGA INWESTYCJI			

potwierdzam zgodność kopii mapy z oryginałem mapy do celów projektowych  
13.07.2019  
B.B.M.  
data podpis



17.02.2020  
1-6-080.51.000.04  
ul. Adama Mickiewicza 10 w dniu:  
na spotkaniu w siedzibie Urzędu Miejskiego w Koszalinie,  
Dokumentacja przedmiotem narady koordynacyjnej  
244/1  
URZĄD MIEJSKI  
RYNEK STAROMIJSKI 6-7  
75-007 KOSZALIN

Przewodniczący  
Złoty Kodeks  
Przewodniczący  
Przewodniczący