

**Zarządzenie Nr 238/860/20**  
**Prezydenta Miasta Koszalina**  
**z dnia 16 kwietnia 2020 r.**

**w sprawie wyrażenia opinii o pozbawieniu dróg kategorii dróg powiatowych, w celu zaliczenia ich do kategorii dróg gminnych.**

Na podstawie art. 26 ust. 4, art. 30 ust. 1 ustawy z dnia 8 marca 1990 roku o samorządzie gminnym (Dz. U. z 2019 r. poz. 506 z późn. zm.) oraz art. 10 ust. 2 w związku z art. 6a ust. 2 ustawy z dnia 21 marca 1985 r. o drogach publicznych (Dz. U. z 2020 r. poz. 470), Prezydent Miasta Koszalina zarządza co następuje:

§ 1. Opiniuję pozytywnie wniosek Zarządu Powiatu w Koszalinie o pozbawienie dróg, znajdujących się na terenie powiatu koszalińskiego wg wykazu stanowiącego załącznik do niniejszego zarządzenia, kategorii dróg powiatowych, w celu zaliczenia ich do kategorii dróg gminnych.

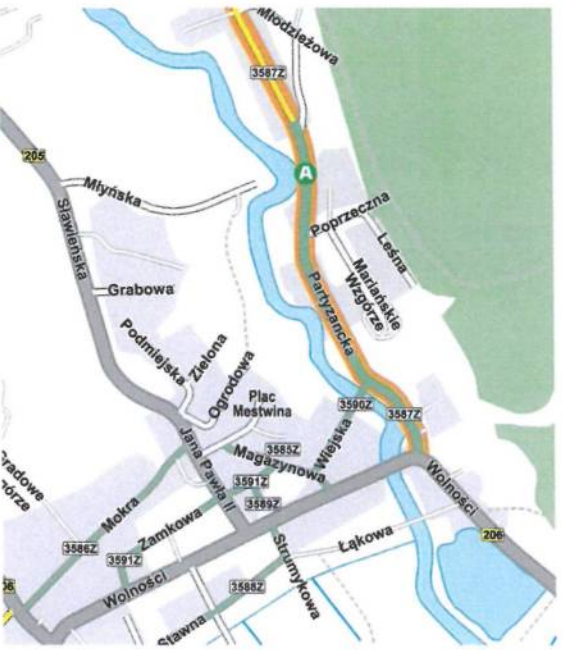

§ 2. Zarządzenie wchodzi w życie z dniem podpisania.

**wz. Prezydenta Miasta**  
**Zastępca Prezydenta**



**Andrzej Kierzek**

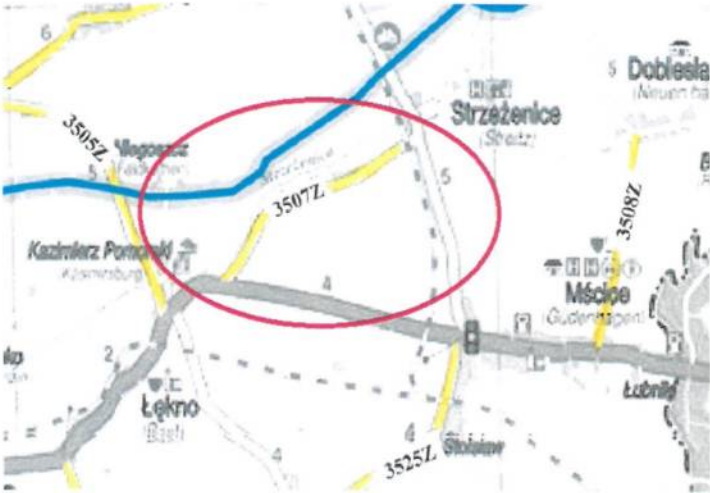

| Lp. | Nr drogi | Przebieg              | Gmina   | Długość odcinka [km] | Uzasadnienie pozabawienia kategorii   | Mapka poglądowa |
|-----|----------|-----------------------|---------|----------------------|---|-----------------|
| 1   | 3583Z    | Ul. Dworcowa, Polanów | Polanów | 0,30                 | Jest to ulica w miejscowości Polanów. Nie stanowi połączenia miast będących siedzibami powiatów z siedzibami gmin lub siedzib gmin między sobą. |                 |
| 2   | 3584Z    | Ul. Kolejowa, Polanów | Polanów | 1,02                 | Jest to ulica w miejscowości Polanów. Nie stanowi połączenia miast będących siedzibami powiatów z siedzibami gmin lub siedzib gmin między sobą. |                 |


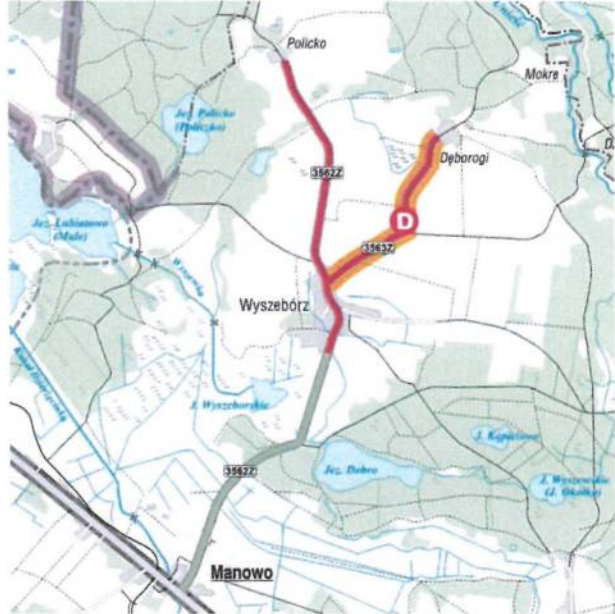
| Lp. | Nr drogi | Przebieg                | Gmina   | Długość odcinka [km] | Uzasadnienie pozbawienia kategorii  | Mapka poglądowa |
|-----|----------|-------------------------|---------|----------------------|---|-----------------|
| 3   | 3585Z    | Ul. Magazynowa, Polanów | Polanów | 0,30                 | Jest to ulica w miejscowości Polanów. Nie stanowi połączenia miast będących siedzibami powiatów z siedzibami gmin lub siedzib gmin między sobą. |                 |
| 4   | 3586Z    | Ul. Mokra, Polanów      | Polanów | 0,42                 | Jest to ulica w miejscowości Polanów. Nie stanowi połączenia miast będących siedzibami powiatów z siedzibami gmin lub siedzib gmin między sobą. |                 |

| Lp. | Nr drogi | Przebieg                 | Gmina   | Długość odcinka [km] | Uzasadnienie pozbawienia kategorii  | Mapka poglądowa  |
|-----|----------|--------------------------|---------|----------------------|---|--|
| 5   | 3587Z    | Ul. Partyzancka, Polanów | Polanów | 1,01                 | Jest to ulica w miejscowości Polanów. Nie stanowi połączenia miast będących siedzibami powiatów z siedzibami gmin lub siedzib gmin między sobą. |   |
| 6   | 3588Z    | Ul. Stawna, Polanów      | Polanów | 0,56                 | Jest to ulica w miejscowości Polanów. Nie stanowi połączenia miast będących siedzibami powiatów z siedzibami gmin lub siedzib gmin między sobą. |  |

| Lp. | Nr drogi | Przebieg                | Gmina   | Długość odcinka [km] | Uzasadnienie pozbawienia kategorii  | Mapka poglądowa |
|-----|----------|-------------------------|---------|----------------------|---|-----------------|
| 7   | 3589Z    | Ul. Strumykowa, Polanów | Polanów | 0,20                 | Jest to ulica w miejscowości Polanów. Nie stanowi połączenia miast będących siedzibami powiatów z siedzibami gmin lub siedzib gmin między sobą. |                 |
| 8   | 3590Z    | Ul. Wiejska, Polanów    | Polanów | 0,20                 | Jest to ulica w miejscowości Polanów. Nie stanowi połączenia miast będących siedzibami powiatów z siedzibami gmin lub siedzib gmin między sobą. |                 |


| Lp. | Nr drogi | Przebieg                           | Gmina  | Długość odcinka [km] | Uzasadnienie pozbawienia kategorii   | Mapka poglądowa  |
|-----|----------|------------------------------------|--------|----------------------|--|--|
| 9   | 3512Z    | Iwięcino-Bielkowo                  | Sianów | 3,1                  | Droga nie stanowi połączenia miast będących siedzibami powiatów z siedzibami gmin lub siedzib gmin między sobą.                                |  <p>The map shows a yellow highlighted road segment labeled 3512Z connecting the village of Iwięcino (Eventin) to the village of Bielkowo (Beekow). Other nearby locations include Kolonia Iwięcino, Rzepkowo (Repkow), and Wierdyszewo (Wardhagen). The road is shown as a single-track road with a center line.</p>   |
| 10  | 3504Z    | Ul. B. Chrobrego i ul. 6-ego Marca | Mielno | 2,95                 | Jest to ulica w miejscowości Mielno. Nie stanowi połączenia miast będących siedzibami powiatów z siedzibami gmin lub siedzib gmin między sobą. |  <p>The map shows a road segment labeled 3504Z in the area of Mielno. The road is highlighted in orange and passes through the village of Mielno. Other nearby locations include Podamrowo, Strzeżenice, Dobieławiec, Barminek, Mścice, and Koszalin. The road is shown as a single-track road with a center line.</p> |

| Lp. | Nr drogi | Przebieg                   | Gmina       | Długość odcinka [km] | Uzasadnienie pozbawienia kategorii  | Mapka poglądowa  |
|-----|----------|----------------------------|-------------|----------------------|---|--|
| 11  | 3507Z    | Kazimierz pom.-Strzeżenice | Będzino     | 2,7                  | Droga zlokalizowana pomiędzy wsiami, o znaczeniu lokalnym, obsługiwana przez okolicznych mieszkańców. Nie stanowi połączenia miast będących siedzibami powiatów z siedzibami gmin lub siedzib gmin między sobą. |   |
| 12  | 3520Z    | Świemino-Parsowo           | Biesiekierz | 1,6                  | Droga zlokalizowana pomiędzy wsiami, o znaczeniu lokalnym, obsługiwana przez okolicznych mieszkańców. Nie stanowi połączenia miast będących siedzibami powiatów z siedzibami gmin lub siedzib gmin między sobą. |  |

| Lp. | Nr drogi | Przebieg           | Gmina     | Długość odcinka [km] | Uzasadnienie pozbawienia kategorii  | Mapka poglądowa  |
|-----|----------|--------------------|-----------|----------------------|---|--|
| 13  | 3532Z    | Dunowo-Strzekęcino | Świeszyno | 3,76                 | Droga zlokalizowana pomiędzy wsiami, o znaczeniu lokalnym, obsługiwana przez okolicznych mieszkańców. Nie stanowi połączenia miast będących siedzibami powiatów z siedzibami gmin lub siedzib gmin między sobą. |  <p>The map shows a yellow and orange highlighted route starting from Jarzyce, passing through Kępa Świeszyńska and Biła Kępa, and ending at Strzekęcino. The road is labeled with the number 3532Z. Other roads shown include 3529Z and 3531Z.</p> |
| 14  | 3563Z    | Dęborogi-Wyszebórz | Manowo    | 2,04                 | Droga zlokalizowana pomiędzy wsiami, o znaczeniu lokalnym, obsługiwana przez okolicznych mieszkańców. Nie stanowi połączenia miast będących siedzibami powiatów z siedzibami gmin lub siedzib gmin między sobą. |  <p>The map shows a red and orange highlighted route starting from Policka, passing through Dęborogi and Wyszebórz, and ending at Manowo. The road is labeled with the number 3563Z. Other roads shown include 3562Z and 3562Z.</p>                |



| Lp. | Nr drogi | Przebieg                           | Gmina    | Długość odcinka [km] | Uzasadnienie pozbawienia kategorii   | Mapka poglądowa |
|-----|----------|------------------------------------|----------|----------------------|--|-----------------|
| 15  | 3533Z    | Raduszka-Kretomino                 | Manowo   | 1,00                 | Jest to droga w miejscowości stanowiącej obrzeża Koszalina o zabudowie jednorodzinnej. Obsługuje ruch lokalny. Nie stanowi połączenia miast będących siedzibami powiatów z siedzibami gmin lub siedzib gmin między sobą. |                 |
| 16  | 3575Z    | Świelino-granica powiatu (Warnino) | Bobolice | 1,70                 | Droga zlokalizowana pomiędzy wsiami, o znaczeniu lokalnym, obsługiwana przez okolicznych mieszkańców. Nie stanowi połączenia miast będących siedzibami powiatów z siedzibami gmin lub siedzib gmin między sobą.          |                 |

| Lp. | Nr drogi | Przebieg                   | Gmina    | Długość odcinka [km] | Uzasadnienie pozbawienia kategorii   | Mapka poglądowa   |
|-----|----------|----------------------------|----------|----------------------|--|---|
| 17  | 3580Z    | Ul. Reymonta i ul. Wiejska | Bobolice | 1,28                 | Droga o znaczeniu lokalnym, obsługiwana przez okolicznych mieszkańców. Nie stanowi połączenia miast będących siedzibami powiatów z siedzibami gmin lub siedzib gmin między sobą. |  |