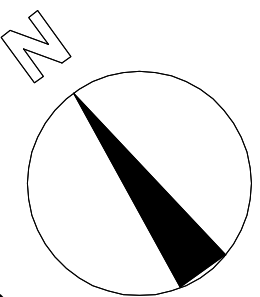
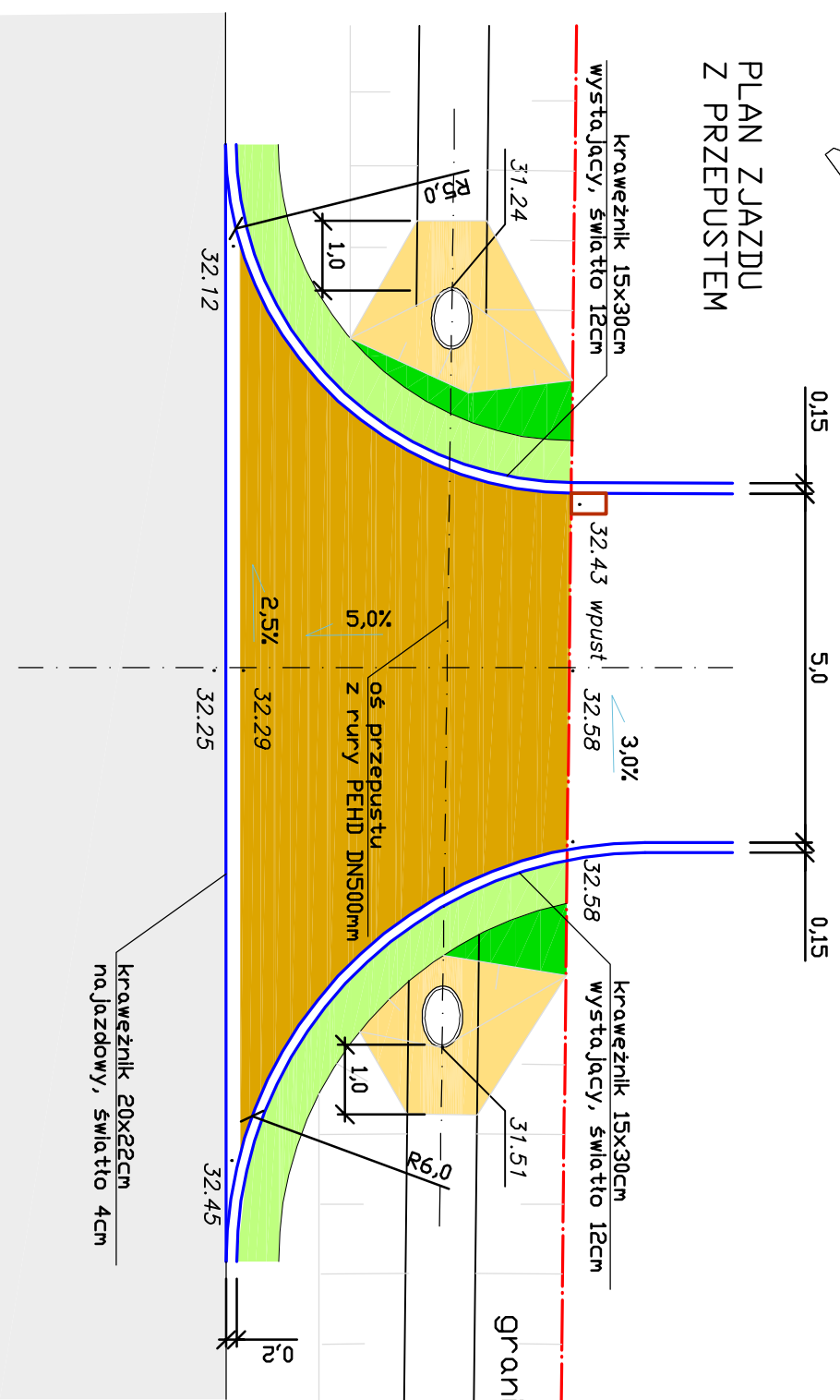


# PLAN ZJAZDU SKALA 1:100



## PLAN ZJAZDU Z PRZEPUSTEM



0+007.90 koniec zjazdu  
0+006.15 granica pasa drogowego  
przepust  
0+003.00 początek zjazdu

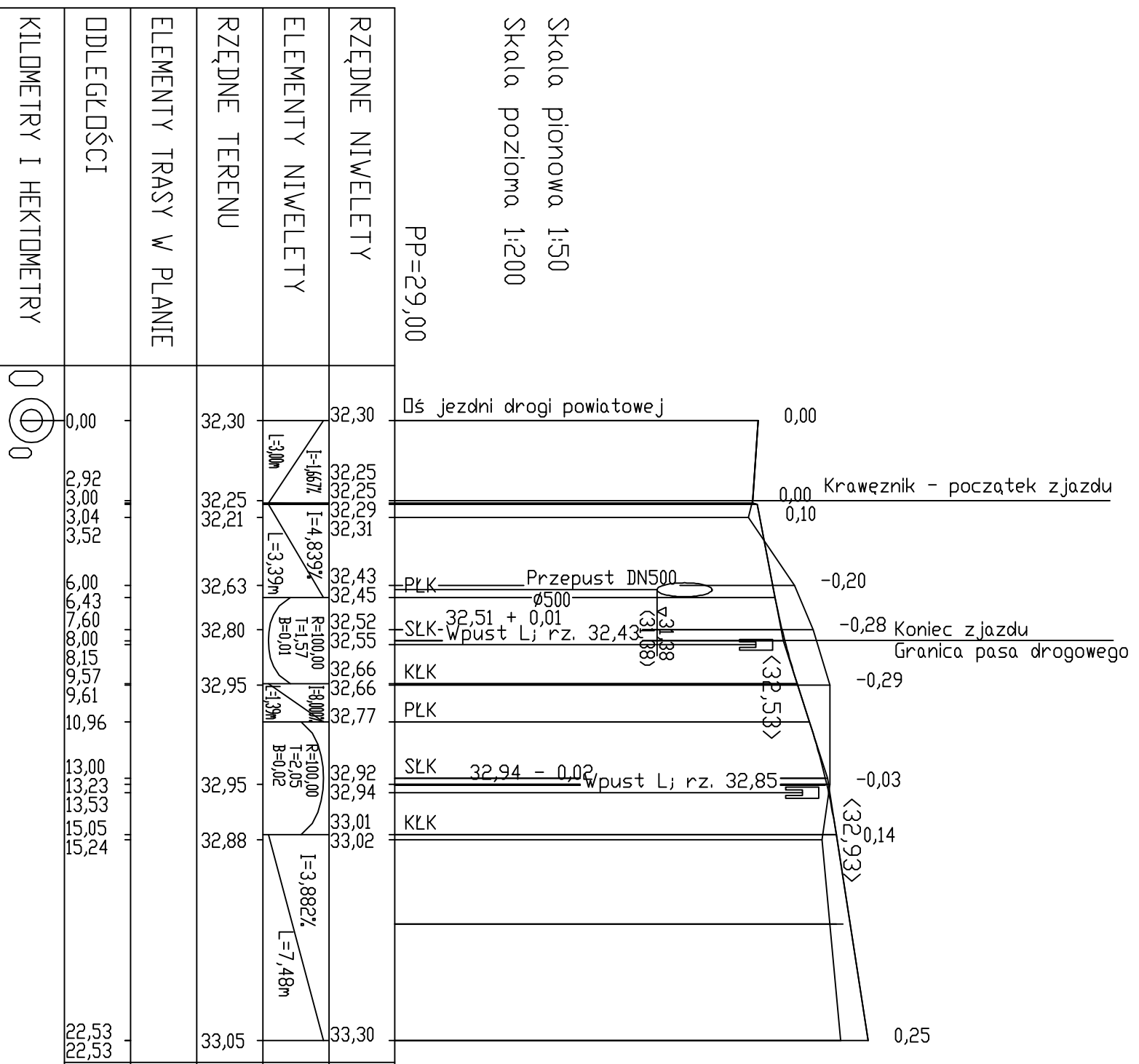
### LEGENDA:

- 0.38 RZĘDNE PROJEKTOWANE
- PROJEKTOWANY ZIAZD O NAWIERZCHNI BITUMICZNEJ
- ISTNIEJĄCA JEZDNIJA DROGI POWIATOWEJ O NAWIERZCHNI BITUMICZNEJ
- PROJEKTOWANE POBOCZE O NAWIERZCHNI Z ZIEMI ROŚLINNEJ OBSIANEJ TRAWĄ
- ZIEMIA ROŚLINNA OBSIANA TRAWĄ
- SKARPA WLOTU I WYLOTU PRZEPUSTU UMOCNIONA BRUKIEM NA ZAPRAWIE CEMENTOWO-PIASKOWEJ 1:2

<b>MiFOR</b> FIRMA WIELOBRANŻOWA Wojciech Michałowski ul. Parkowa 9, 75-450 Koszalin		NAZWA I ADRES OBIEKTU		Punkty selektywnej zbiórki odpadów komunalnych Koszalin, ul. Na Skwierzynkę, działka nr 1/2, 3/5, 3/6, 4, 5/1 obr. nr 001/4		SKALA	NR RYS.
INWESTOR		PRZEDMIOT RYSUNKU		ZAGOSPODAROWANIE TERENU - ZJAZD - SZCZEGÓLNY PLAN ZJAZDU		1:100	D2
PROJEKTANT BRANŻA DROGOWA		IMIĘ I NAZWISKO		mgr inż. Marek SKIBA		BRANŻA: DROGI	PODPIS
		NR UPRAWNIENI		ZAP/0190/POD/15 ZAP/BO/0022/15		DATA	
						10.2016r.	

# PRZEKRÓJ PODŁUŻNY PRZEZ ZJAZD

Skala pionowa 1:50  
Skala pozioma 1:200



<b>MiFOR</b>		SKALA 1:50	NR RYS. D3
FIRMA WIELOBRANŻOWA Wojciech Michałowski ul. Parkowa 9, 75-450 Koszalin			
NAZWA I ADRES OBIEKTU	Punkty selektywnej zbiórki odpadów komunalnych Koszalin, ul. Na Skwierzynku, działka nr 1/2, 3/5, 3/6, 4, 5/1 obr. nr 0014		
INWESTOR	Przedsiębiorstwo Gospodarki Komunalnej Spółka z o.o. ul. Komunalna 5, 75-724 Koszalin		
PRZEDMIOT RYSUNKU	ZJAZD - PRZEKRÓJ PODŁUŻNY		
PROJEKTANT BRANŻA DROGOWA	mgr inż. Marek SKIBA	NR UPRAWNIENI ZAP/0190/POD/15 ZAP/BO/0022/15	DATA 10.2016r.
			PODPIS