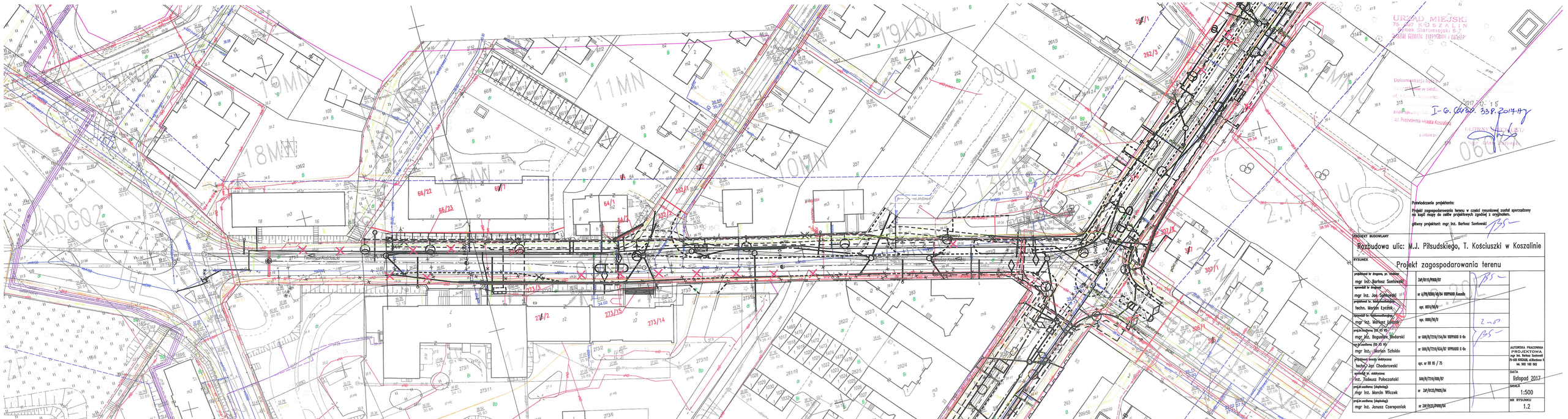

URZĄD MIEJSKI
76-200 KOSZALIN
Rynek Staromiejski 6-7

Dokumentacja ... w siedz...
ul. ...
...
Prezydenta Miasta Koszalina

2017 -12- 15

I-G.6020.338.2017.AZ

GŁÓWNY SPECJALISTA

Potwierdzenie projektanta:

Projekt zagospodarowania terenu w części rysunkowej został sporządzony na kopii mapy do celów projektowych zgodnej z oryginałem.

główny projektant: mgr inż. Bartosz Sontowski

PROJEKT BUDOWLANY			
Rozbudowa ulic: M.J. Piłsudskiego, T. Kościuszki w Koszalinie			
RYSUNEK	Projekt zagospodarowania terenu		
projektował br drogowa, pr. sieciowe: mgr inż. Bartosz Sontowski	269/0115/POOD/07		
sprawdził br drogowa: mgr inż. Jan Sołtysiak	nr 6/PR/0004/48/04 WIPROJBUD Koszalin		
projektował br. telekomunikacyjną: techn. Marian Łyczak	upr. 0074/PR/91		
sprawdził br. telekomunikacyjną: mgr inż. Mariusz Jasiak	upr. 0088/PR/91		
projektowała inst. sanitarne: mgr inż. Bogusława Bodarski	nr 1088/R/7219/154/04 WIPROJBUD K-lin		
sprawdziła inst. sanitarne: mgr inż. Jolanta Szłapka	nr 1088/R/7219/424/07 WIPROJBUD K-lin		AUTORSKA PRACOWNIA PROJEKTOWA mgr inż. Bartosz Sontowski 75-420 KOSZALIN, ul.Bardowa 8 tel. 502 160 582
projektował branżę elektryczną: techn. Jan Chodorowski	upr. nr BR 85 / 75		
sprawdził br. elektryczne: inż. Tadeusz Policzanski	1088/R/7219/020/07		DATA: listopad 2017
projektował (słaboprądy): mgr inż. Marcin Wilczek	nr 269/0123/POOS/04		SKALA: 1:500
sprawdził (słaboprądy): mgr inż. Janusz Czerepaniak	nr 269/0123/POOS/04		NR RYSUNKU: 1.2

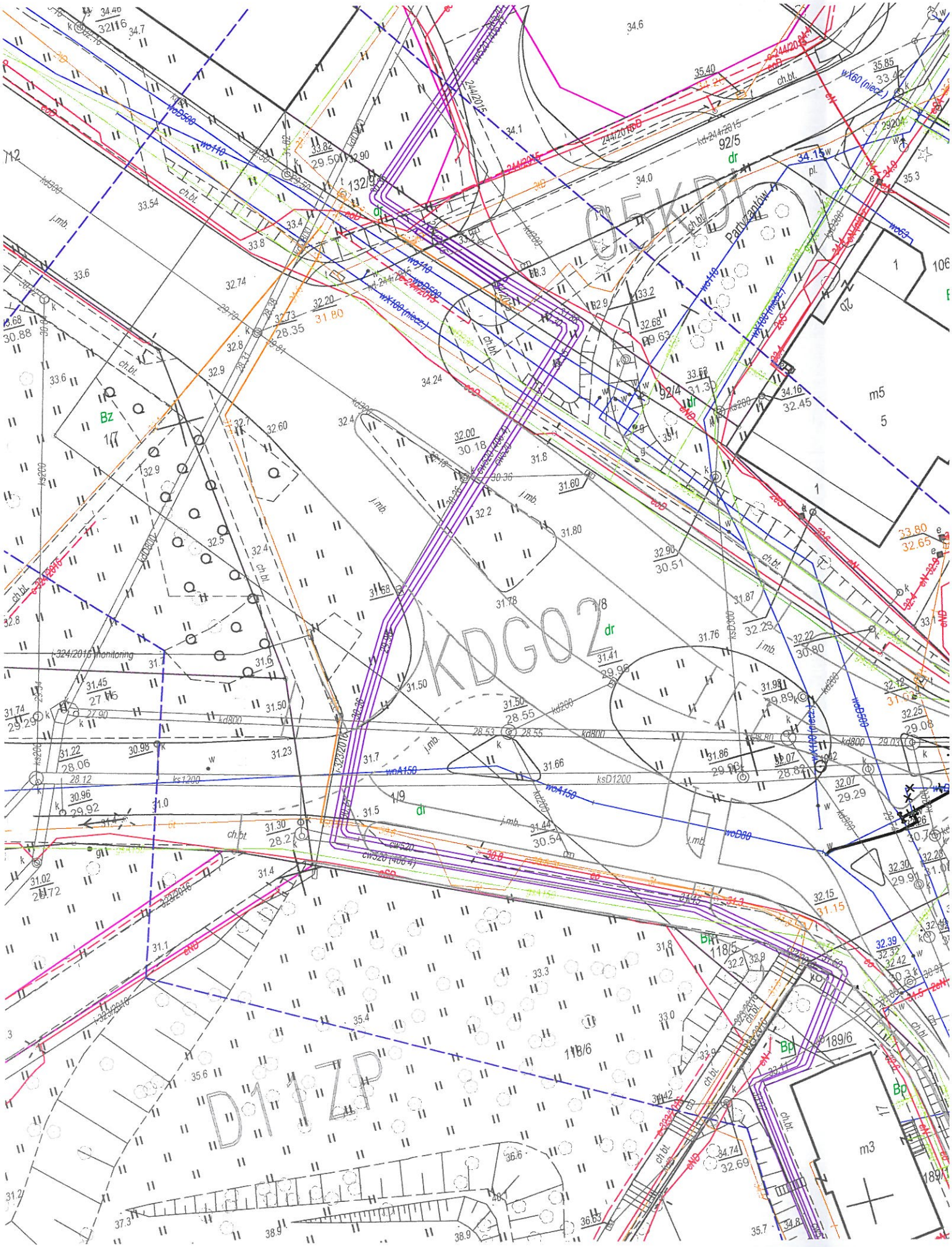
KDG02
D11ZP
Bz
dr
Bp
m5
m3
qz
ch.bt.
j.mb.
wo110
wo63
wo180
wo280
wo880
wo4150
wA150
wA100
ks1200
ksD1200
kd800
kdD800
kd200
kd300
kd400
kd500
kdD300
cw520
cw320
cw250
wx160 (niecz.)
wx100 (niecz.)
244/2015
324/2016 monitoring
Parkowa

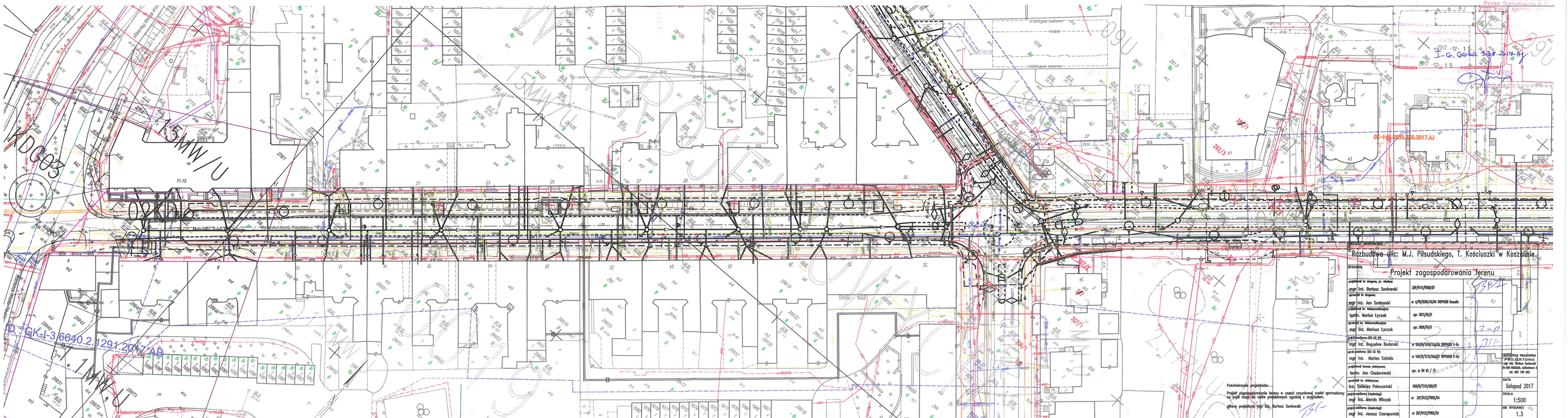
URZĄD MIEJSKI
75 007 KOSZALIN
Rynek Staromiejski 1
2017 -12- 15
I-G.6620.338.2.2017.AJ
03-I-G.6620.335.2017.AJ
Rozbudowa ulic: M.J. Piłsudskiego, T. Kościuszki w Koszalinie
Projekt zagospodarowania terenu
RYSUNEK
ZAKŁAD PROJEKTOWY
mgr inż. Bartosz Sontowski
75-620 KOSZALIN, ul.Bardowa 6
tel. 602 105 582
DATA
listopad 2017
SKALA
1:500
NR RYSUNKU
1.3
Potwierdzenie projektanta:
Projekt zagospodarowania terenu w części rysunkowej został sporządzony na kopii mapy do celów projektowych zgodnej z oryginałem.
główny projektant mgr inż. Bartosz Sontowski

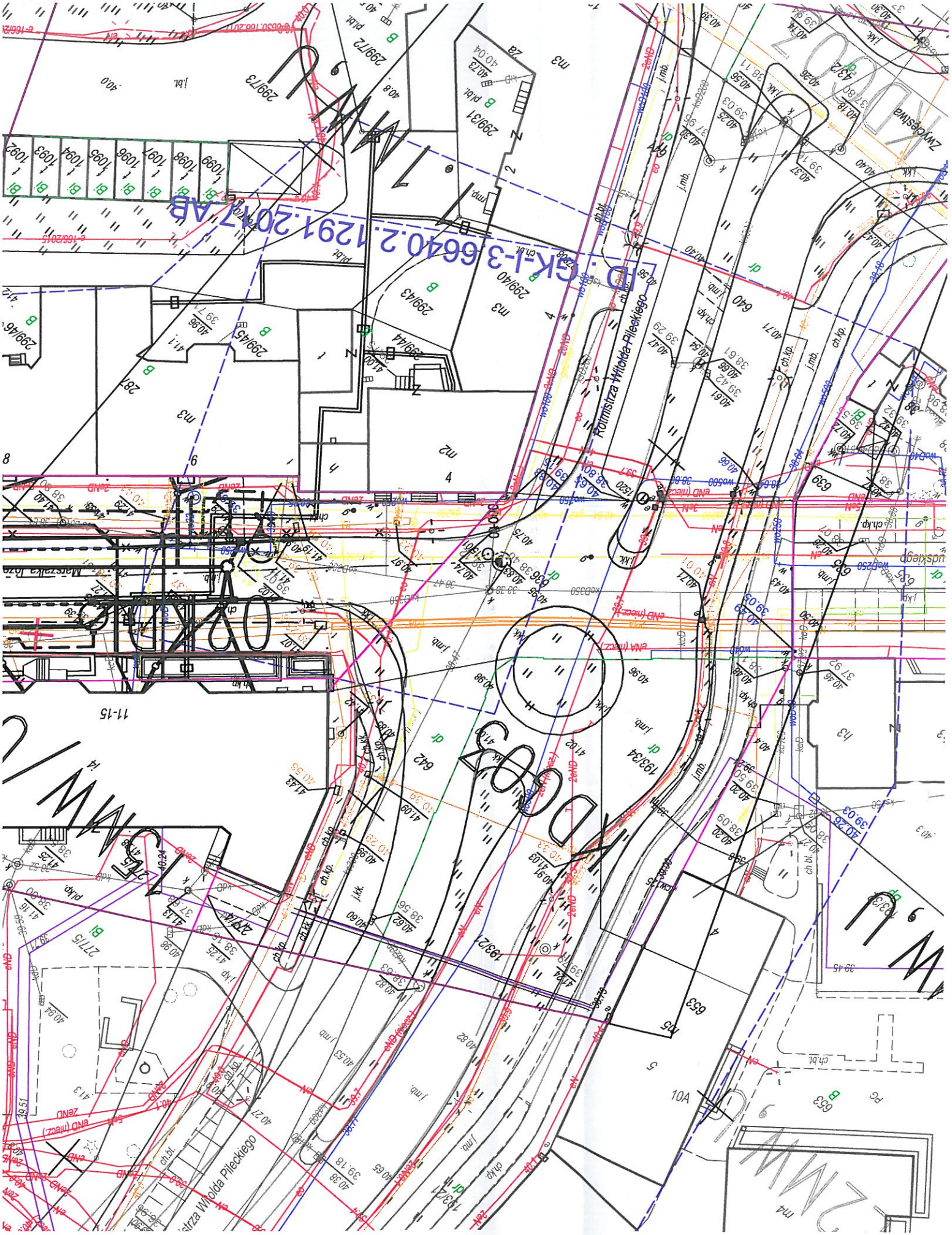
Rotmistrza Witolda Pileckiego
Rotmistrza Witolda Pileckiego
udostępn
Zwycięstwa
D.GK-I-3.6640.2.1291.2017.AB