OBIEKT:
OBR. NR 326101_1.0014, 0017;
DZIAŁKI WG ZAKRESU

miasto Koszalin
powiat m. Koszalin
województwo zachodniopomorskie
identyfikator jedn. ewid.:
326101_1.0014, 0017

Imię i nazwisko lub nazwa podmiotu wykonującego pracę geodezyjną

POLSKA INŻYNIERIA SP. Z O.O.
UL. NOWOGRODZKA 62B, LOK. 19
02-002 WARSZAWA

SKALA: 1:500
Układ współrzędnych: "PL-2000" Kronsztad '86
Poziom odniesienia wysokości:

Kierownik roboty:
Tomasz Makówka
20819 (1)
(Imię, nazwisko, nr i zakres upr. zaw.)

Oznaczenie kancelaryjne zgłoszenia pracy geodezyjnej:

GK-I-3.6640.2.882.2017.ZR

Mapę do celów projektowych sporządzono przy wykorzystaniu:

1. Zbiorów danych PZGiK, o których mowa w art. 4 ust. 1a pkt 1, 2, 3, 8, 10 i 11 oraz ust. 1b ustawy prawo geodezyjne i kartograficzne;
2. Wyników pomiarów obiektów nieobjętych bazami danych, o których mowa w pkt 1 wskazanych przez projektanta lub inwestora;
3. Opracowań planistycznych oraz projektów budowlanych i innych dokumentów objętych pozwoleniem na budowę, przechowywanych przez organy administracji architektoniczno - budowlanej, dotyczących terenu projektowanej inwestycji lub terenów sąsiednich

W zakresie opracowania znajdują się punkty osnowy geodezyjnej nr: 242.1028, 242.1396, 242.1399, 242.1710, 242.1711, 242.1502, 2557, 2558, 2882, 2559, 1345 podlegające ochronie na podstawie art. 15, art. 48 ust. 1 pkt 3 ustawy Prawo geodezyjne i kartograficzne

Metoda sporządzenia mapy: cyfrowa

Granice i nr działek ewidencyjnych:
według danych MODGiK w Koszalinie z dnia 25.08.2016 r.

Oznaczenia Miejscowego Planu Zagospodarowania Terenu
E15MN - nazwy jednostek MPZT
——— - granice jednostek MPZT
------------- - nieprzekraczalne linie zabudowy

Informacje dotyczące typu nośnika oraz zawartości nośnika z danymi cyfrowymi:
1. Typ nośnika: CD

Nazwa pliku	Wielkość	Data utworzenia
882_2017cb.dxf	3.0 MB	25-09-2017

Informacje dodatkowe:

1. Zakres aktualizacji: - - - - - - - - - - - -
2. Redakcja znaków zgodna z rozporządzeniem w sprawie bazy danych geodezyjnej ewidencji sieci uzbrojenia terenu, bazy danych obiektów topograficznych oraz mapy zasadniczej (Dz. U. z 2013 poz. 383)
3. Wszystkie trwałe obiekty budowlane podlegają wytyczeniu przez jednostkę wykonawstwa geodezyjnego
4. Nie wyklucza się istnienia w terenie również uzbrojenia, o którym brak było informacji branżowych i nie zostało odnalezione w czasie inwentaryzacji geodezyjnej
5. Mapa została wykonana z ustaleniem/bez ustalenia służebności gruntowych ujawnionych w Księgach Wieczystych

Uzbrojenie opracowano na podstawie
1. Danych branżowych - z literą B
2. Pośredniego ustalenia przebiegu aparaturą elektrometryczną - z literą A
3. Bezpośrednich pomiarów powykonawczych - bez litery

W związku z tym w częściach 1 i 2 nie gwarantuje się kompletności, a dokładność położenia uzbrojenia na mapie może być niższa od dokładności kartometrycznej mapy

Rejestracja:
Nie dotyczy terenu zamkniętego dz. 1 obr. 0017, dz. 6 obr. 0014.

Poświadcza się, że niniejszy dokument został opracowany w wyniku prac geodezyjnych i kartograficznych, których rezultaty zawiera operat techniczny wpisany do ewidencji materiałów państwowego zasobu geodezyjnego i kartograficznego.

Organ prowadzący państwowy zasób geodezyjny i kartograficzny	Prezydent Miasta Koszalina
Identyfikator ewidencyjny materiału zasobu - operatu technicznego	P.3261.2017.991
Data wpisania operatu technicznego do ewidencji materiałów zasobu	2017-10-03
Imię, nazwisko i podpis osoby reprezentującej organ	Z up. PREZYDENTA MIASTA INSPEKTOR WYDZIAŁU GEODEZJI, KARTOGRAFII I KATASTRU inż. Anna Kostek

Aktualność mapy do celów projektowych na dzień:
01.09.2017 r.

25.09.2017.
inż. Tomasz Makówka
Geodeta Uprawniony
Upr. G.G.K. Nr 20819
Data sporządzenia i podpis kierownika jednostki wykonawstwa geodezyjnego

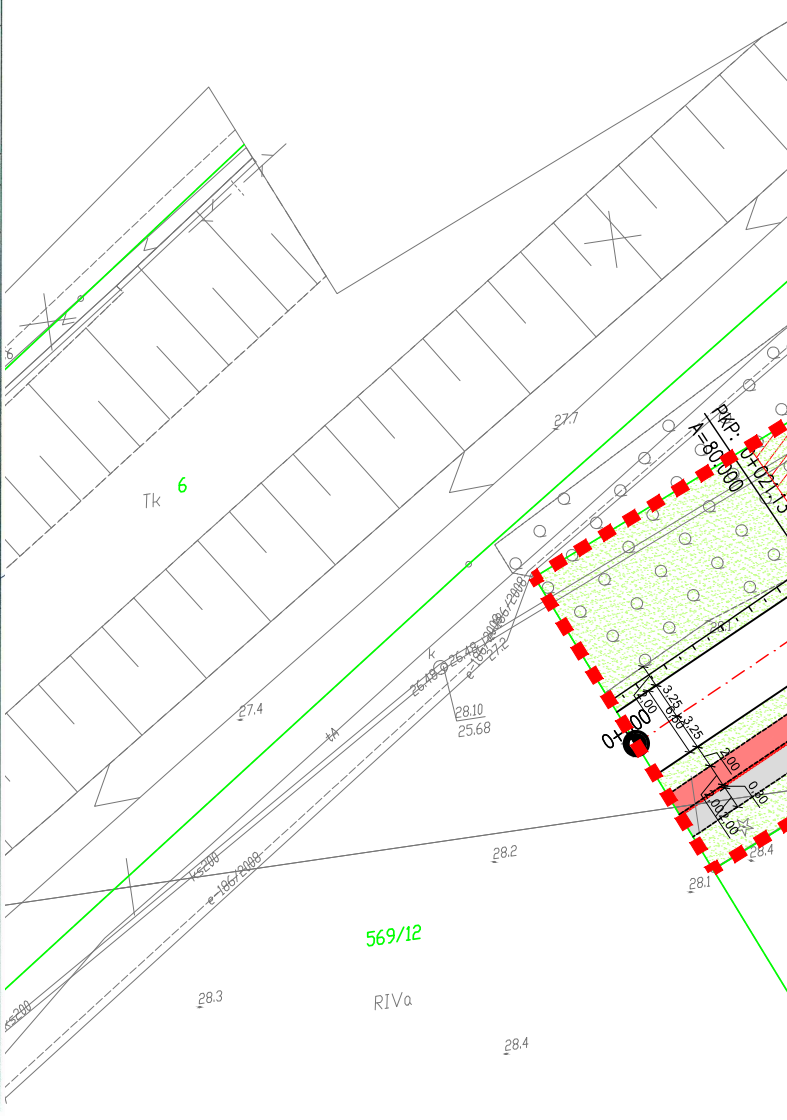
Tk
6
27.7
27.4
26.48
28.10
25.68
tA
e-186/2008
ks200
28.2
28.1
28.3
28.4
569/12
RIVa
PKP: 0+021.13
A=80.000
0+000
3.25
6.50
2.00
0.80

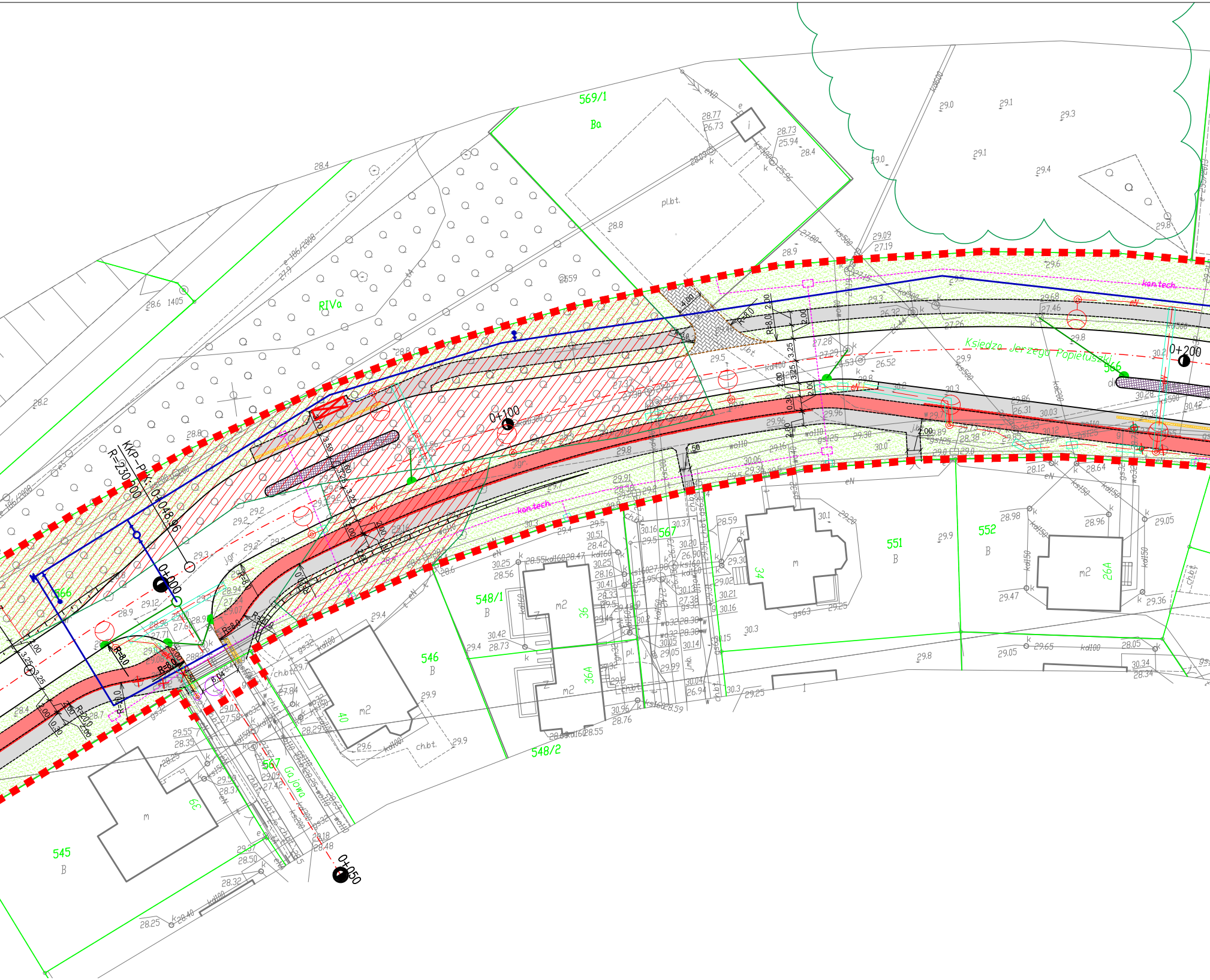
569/1
Ba
RIVa
pl.bt.
KKP-PK: 0+048,96
R=230,00
0+000
0+050
0+100
0+200
Księdza Jerzego Popiełuszki
Gajowa
566
567
545
B
546
B
548/1
B
548/2
551
B
552
B
kon.tech.
m2
36
36A
34
26A
40
39
ch.bt.
R=8,0
jgr.
eN

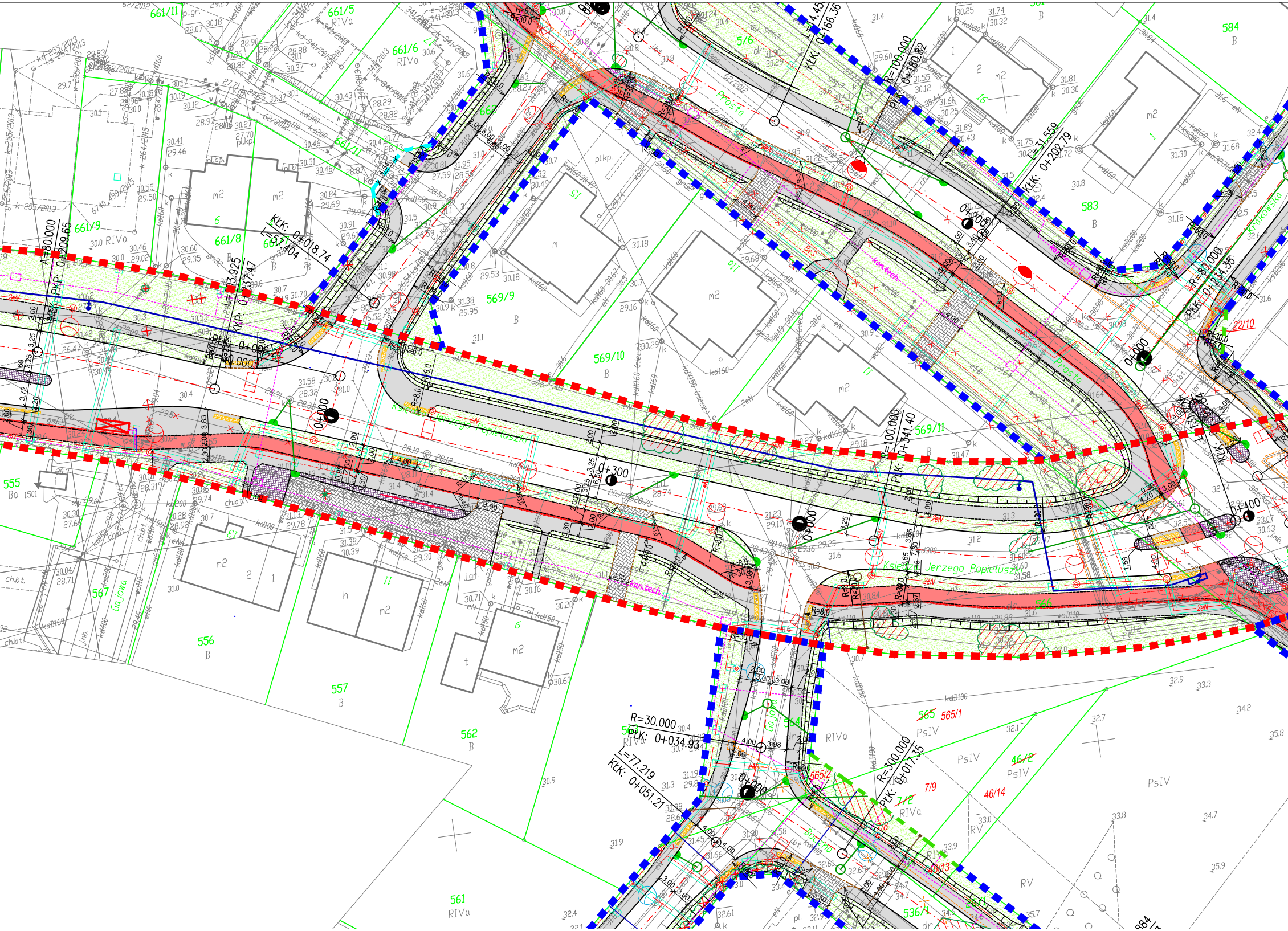
Księdza Jerzego Popiełuszki
Gajowa
Krakowska
Prosta
kan.tech
A=80.000
PŁK: 0+209.65
KŁK: 0+018.74
L=57.404
L=13.925
KŁK: 0+237.47
R=100.000
PŁK: 0+180.82
L=31.559
KŁK: 0+202.79
R=100.000
PŁK: 0+341.40
R=81.000
PŁK: 0+234.35
R=30.000
PŁK: 0+034.93
L=77.219
KŁK: 0+051.21
R=300.000
PŁK: 0+017.35
0+000
0+100
0+200
0+300
0+400
661/11
661/5
RIVa
661/6
661/9
661/8
569/9
569/10
569/11
583
584
555
Ba
556
557
562
561
567
565/1
PsIV
46/2
46/14
7/9
22/10
m2
B
R=8.0
R=30.0
4.00
2.00
3.00

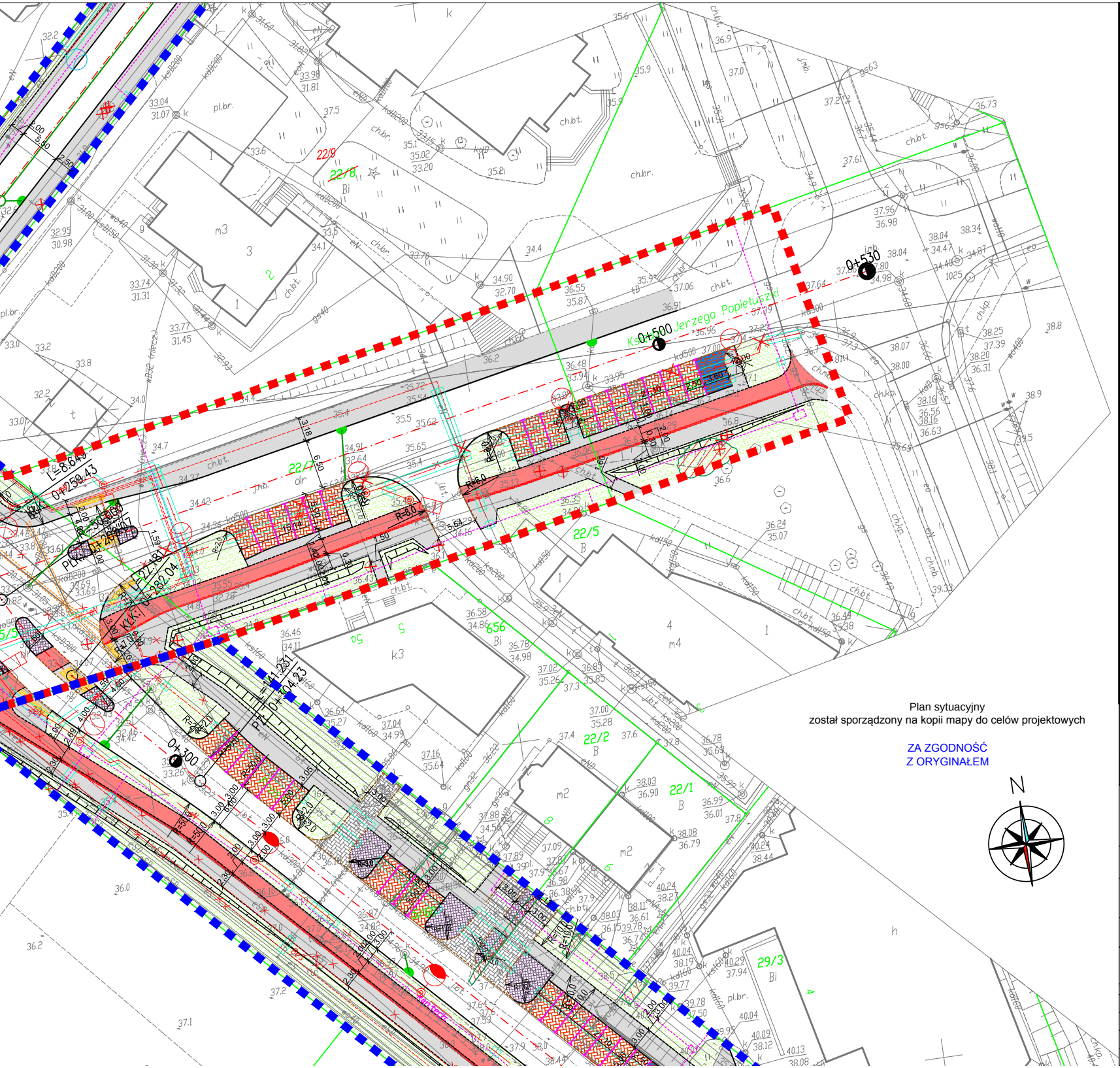
Ks. Jerzego Popiełuszki
0+500
0+530
0+300
0+259.43
0+282.04
0+404.23
L=8.649
L=22.181
L=14.231
22/9
22/8
22/7
22/5
22/2
22/1
29/3
656
m3
m4
m2
k3
R=6.0
R=20
N

Plan sytuacyjny
został sporządzony na kopii mapy do celów projektowych

ZA ZGODNOŚĆ
Z ORYGINAŁEM

POLSKA INŻYNIERIA sp. z o.o.
INGENIERIE POLONAISE · POLISH ENGINEERING
02-002 Wraszawa (Warsaw, Varsovie)
Polska (Poland, Pologne)
ul.Nowogrodzka 62B,lok 19
www.polskainzynieria.pl

Zamawiający:
Gmina Miasto Koszalin
ul. Rynek Staromiejski 6-7
75-007 Koszalin

Inwestor:
Prezydent Miasta Koszalina
75-007 Koszalin, ul. Rynek Staromiejski 6-7

Nazwa inwestycji:
Dokumentacja projektowa przebudowy drogi zbiorczej
ul. Ks. Jerzego Popiełuszki

Adres inwestycji:
woj. zachodniopomorskie, Gmina Miasto Koszalin,
ul. Ks. Jerzego Popiełuszki

Tytuł rysunku:
Plan sytuacyjny

Stanowisko	Imię, nazwisko i nr uprawnień	Podpis	Data:
Projektant	dr inż. Dariusz Godlewski MAZ/0401/POOD/10		luty 2018 r.
Opracowujący			Skala / Rys. nr
Sprawdzający	mgr inż. Rafał Bielicki MAZ/0399/POOD/10		1:500 / 2.1
Specjalność: drogowa	Stadium: PB		