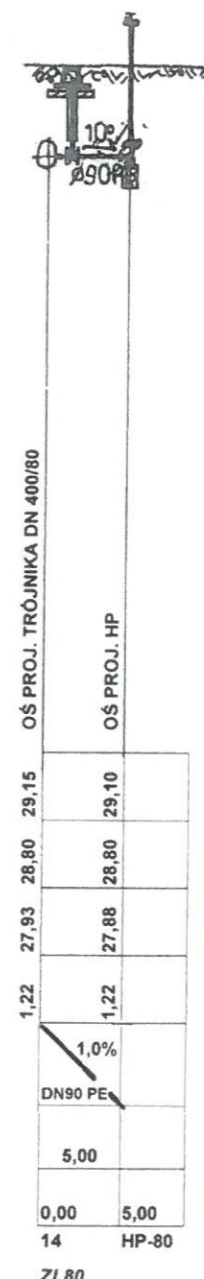
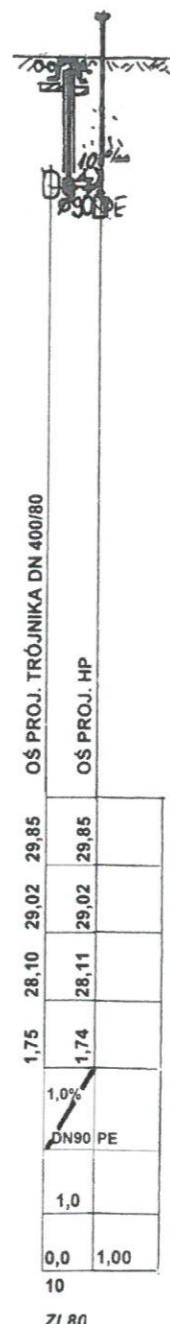
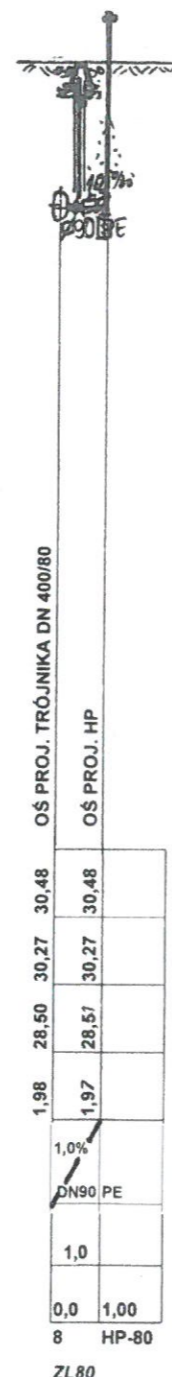

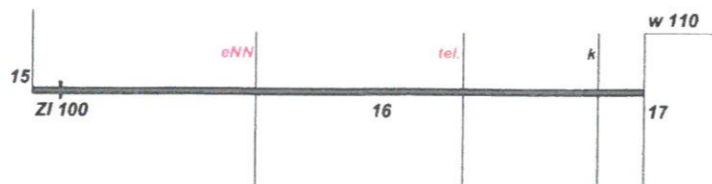
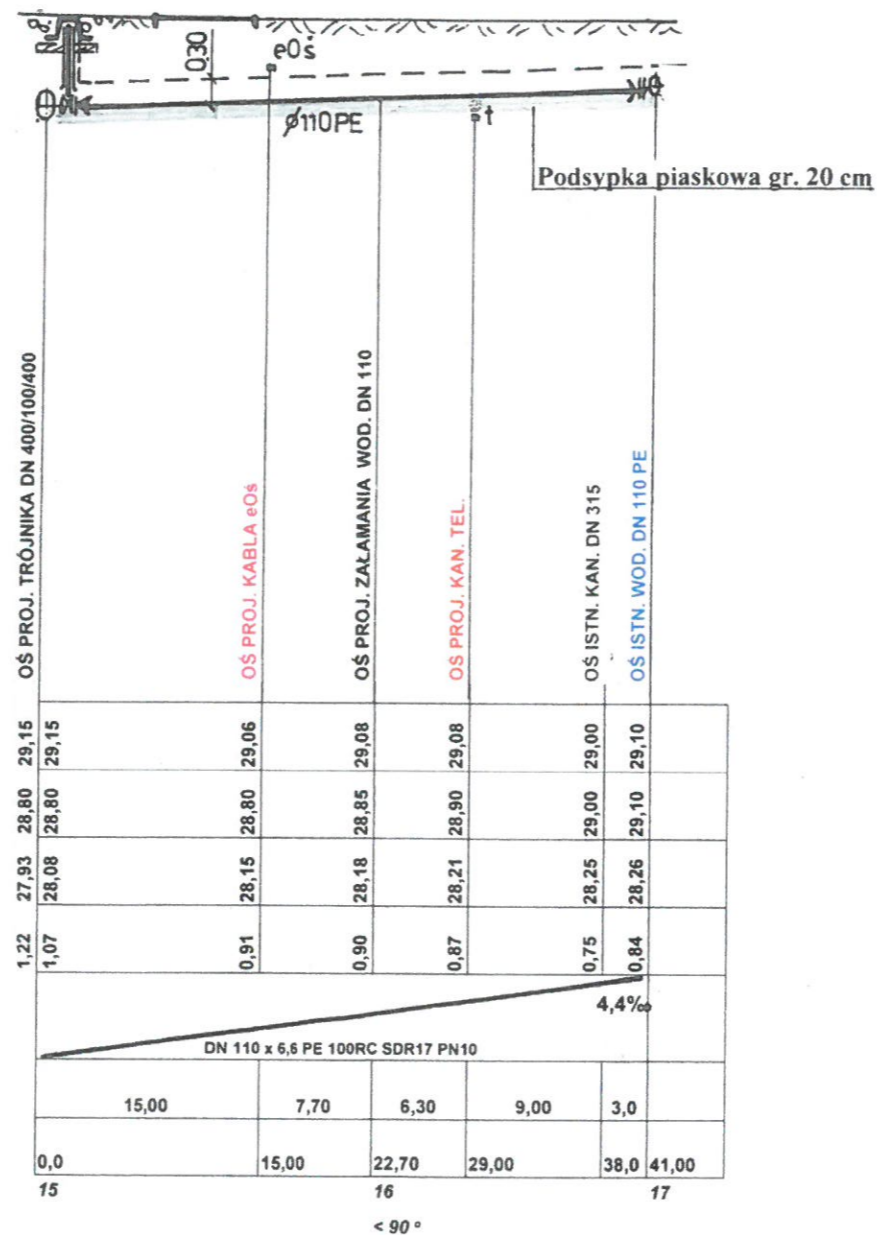
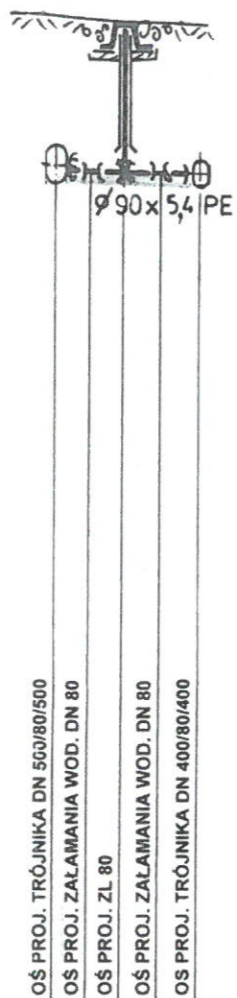


P.P. = + 20,00 m p.p. m.

RZĘDNA TERENU PROJEKTOWANA									
RZĘDNA TERENU ISTNIEJĄCA									
RZĘDNA OSI PRZEWODU									
ZAGŁĘBIENIE									
SPADEK									
MATERIAŁ									
DLUGOŚĆ									
ODLEGŁOŚĆ									



**POLSKA INŻYNIERIA sp. z o.o.**  
 INGENIERIE POLONAISE - POLISH ENGINEERING  
 02-002 Warszawa (Warsaw, Varsovie)  
 Polska (Poland, Pologne)  
 ul. Nowogrodzka 123, lok. 19  
 www.polskainzynieria.pl

Zamawiający: Gmina Miasto Koszalin  
 ul. Rynek Staromiejski 6-7  
 75-007 Koszalin

Inwestor: Prezydent Miasta Koszalina  
 75-007 Koszalin, Rynek Staromiejski 6-7

Nazwa inwestycji: Dokumentacja projektowa budowy drogi zbiorczej ul. Ks. Jerzego Popiełuszki oraz dróg lokalnych ul. Prostej, Bocznej, Gajowej i Krakowskiej

Adres inwestycji: woj. zachodniopomorskie, Gmina Miasto Koszalin, ul. Ks. Jerzego Popiełuszki, ul. Prosta, ul. Boczna, ul. Gajowa i ul. Krakowska

Tytuł rysunku: **PROFILE (odc. 0 do 1, 15 do 17, 5,8,10,14 do HP) magistrała wodociągowa Dn 400 w ul. Ks. Jerzego Popiełuszki**

Stanowisko	Imię, nazwisko i nr uprawnień	Podpis	Data
Projektował	mgr inż. Iwonna Maria Kostyra St-298/76		06 luty 2018r
Opracował	mgr inż. Andrzej Kaczorowski St-277/79		Skala Rys. nr
Sprawdził	mgr inż. Barbara Karpińska St-275/88		1:100
Specjalność	sanitarna	Stadium <b>PB</b>	1:500 <b>3</b>