







































# LEGENDA

-  Granice i numery działek ewidencyjnych
-  Numery działek ewidencyjnych dzielonych
-  Numery działek ewidencyjnych po podziale
-  Projektowane krawężniki uliczne
-  Projektowane krawężniki wtopione
-  Projektowane obrzeża
-  Linie rozgraniczające - obszar budowy dróg lokalnych ul. Prostej, Bocznej, Gajowej i Krakowskiej
-  Linie rozgraniczające - obszar przebudowy drogi zbiorczej ulicy ks. Jerzego Popiełuszki
-  Linie podziału nieruchomości
-  Obszar objęty obowiązkiem dokonania przebudowy istniejącej infrastruktury - ograniczenie w korzystaniu nieruchomością oraz przebudowy dróg
-  Istniejące ogrodzenie do przestawienia
-  Projektowana zielen
-  Projektowane ścieżki rowerowe naw. bitumiczna
-  Projektowany chodnik z kostki brukowej
-  Zabruk z kostki kamiennej
-  Istniejący parking naw. płyty ażurowe EKO
-  Istniejąca jezdnia naw. bitumiczna
-  Istniejące zjazdy
-  Projektowane zjazdy
-  Projektowane płyty z wypustkami
-  Projektowane słupki blokujące
-  Projektowane skarpy
-  Projektowany parking naw. kostka brukowa
-  Projektowane miejsca dla osób niepełnosprawnych
-  Oznakowanie poziome miejsc postojowych (kostka brukowa betonowa barwy białej)
-  Grupa krzewów/drzew do usunięcia
-  Drzewa do usunięcia
-  Zinwentaryzowane grupy krzewów/drzew
-  Zinwentaryzowane drzewa
-  Projektowana sieć wodociągowa
-  Projektowana sieć kanalizacji sanitarnej
-  Projektowane wpusty
-  Projektowana sieć kanalizacji deszczowej
-  Projektowana sieć teletechniczna
-  Projektowany kanał technologiczny
-  Projektowana sieć oświetleniowa
-  Projektowana sieć elektroenergetyczna
-  Istniejące sieci do rozbiórki



**POLSKA INŻYNIERIA sp. z o.o.**  
INGENIERIE POLONAISE · POLISH ENGINEERING

02-002 Warszawa (Warsaw, Varsovie)  
Polska (Poland, Pologne)  
ul. Nowogrodzka 62B, lok 19  
www.polskaingynieria.pl

Zamawiający:  
  
Gmina Miasto Koszalin  
ul. Rynek Staromiejski 6-7  
75-007 Koszalin

Investor:  
  
Prezydent Miasta Koszalina  
75-007 Koszalin, ul. Rynek Staromiejski 6-7

Nazwa inwestycji:  
**Dokumentacja projektowa przebudowy drogi zbiorczej  
ul. Ks. Jerzego Popiełuszki**

Adres inwestycji: woj. zachodniopomorskie, Gmina Miasto Koszalin,  
ul. Ks. Jerzego Popiełuszki

Tytuł rysunku:  
**Inwentaryzacja zieleni, gospodarka drzewostanem, projekt zieleni**

Stanowisko	Imię, nazwisko i nr uprawnień	Podpis	Data:
Projektant	dr inż. Dariusz Godlewski MAZ/0401/POOD/10		luty 2018 r.
Opracowujący			
Sprawdzający	mgr inż. Rafał Bielicki MAZ/0399/POOD/10		Skala
Specjalność:	drogowa	Stadium: PB	Rys. nr
			1:500
			2.0