





LEGENDA

-  Granice i numery działek ewidencyjnych
-  Numery działek ewidencyjnych dzielonych
-  Numery działek ewidencyjnych po podziale
-  Projektowane krawężniki uliczne
-  Projektowane krawężniki wtopione
-  Projektowane obrzeża
-  Linie rozgraniczające - obszar budowy dróg lokalnych ul. Prostej, Bocznej, Gajowej i Krakowskiej
-  Linie rozgraniczające - obszar przebudowy drogi zbiorczej ulicy ks. Jerzego Popiełuszki
-  Linie podziału nieruchomości
-  Obszar objęty obowiązkiem dokonania przebudowy istniejącej infrastruktury - ograniczenie w korzystaniu nieruchomością oraz przebudowy dróg
-  Istniejące ogrodzenie do przestawienia
-  Projektowana zielen
-  Projektowane ścieżki rowerowe naw. bitumiczna
-  Projektowany chodnik z kostki brukowej
-  Zabruk z kostki kamiennej
-  Istniejący parking naw. płyty ażurowe EKO
-  Istniejąca jezdnia naw. bitumiczna
-  Istniejące zjazdy
-  Projektowane zjazdy
-  Projektowane płyty z wypustkami
-  Projektowane słupki blokujące
-  Projektowane skarpy
-  Projektowany parking naw. kostka brukowa
-  Projektowane miejsca dla osób niepełnosprawnych
-  Oznakowanie poziome miejsc postojowych (kostka brukowa betonowa barwy białej)
-  Grupa krzewów/drzew do usunięcia
-  Drzewa do usunięcia
-  Zinventaryzowane grupy krzewów/drzew
-  Zinventaryzowane drzewa
-  Projektowana sieć wodociągowa
-  Projektowana sieć kanalizacji sanitarnej
-  Projektowane wpusty
-  Projektowana sieć kanalizacji deszczowej
-  Projektowana sieć teletechniczna
-  Projektowany kanał technologiczny
-  Projektowana sieć oświetleniowa
-  Projektowana sieć elektroenergetyczna
-  Istniejące sieci do rozbiórki



POLSKA INŻYNIERIA sp. z o.o.
INGENIERIE POLONAISE · POLISH ENGINEERING

02-002 Warszawa (Warsaw, Varsovie)
 Polska (Poland, Pologne)
 ul. Nowogrodzka 62B, lok 19
www.polskaingnieria.pl

Zamawiający:

Gmina Miasto Koszalin
 ul. Rynek Staromiejski 6-7
 75-007 Koszalin

Investor:

Prezydent Miasta Koszalina
 75-007 Koszalin, ul. Rynek Staromiejski 6-7

Nazwa inwestycji:

**Dokumentacja projektowa budowy dróg lokalnych
 ul. Prostej, Bocznej, Gajowej i Krakowskiej**

Adres inwestycji:

woj. zachodniopomorskie, Gmina Miasto Koszalin,
 ul. Prosta, ul. Boczna, ul. Gajowa, ul. Krakowska, Wiekopolska

Tytuł rysunku:

Plan sytuacyjny

Stanowisko	Imię, nazwisko i nr uprawnień	Podpis	Data:	
Projektant	dr inż. Dariusz Godlewski MAZ/0401/POOD/10		luty 2018 r.	
Opracowujący			Skala	Rys. nr
Sprawdzający	mgr inż. Rafał Bielicki MAZ/0399/POOD/10		1:500	2.0
Specjalność:	drogowa	Stadium: PB		