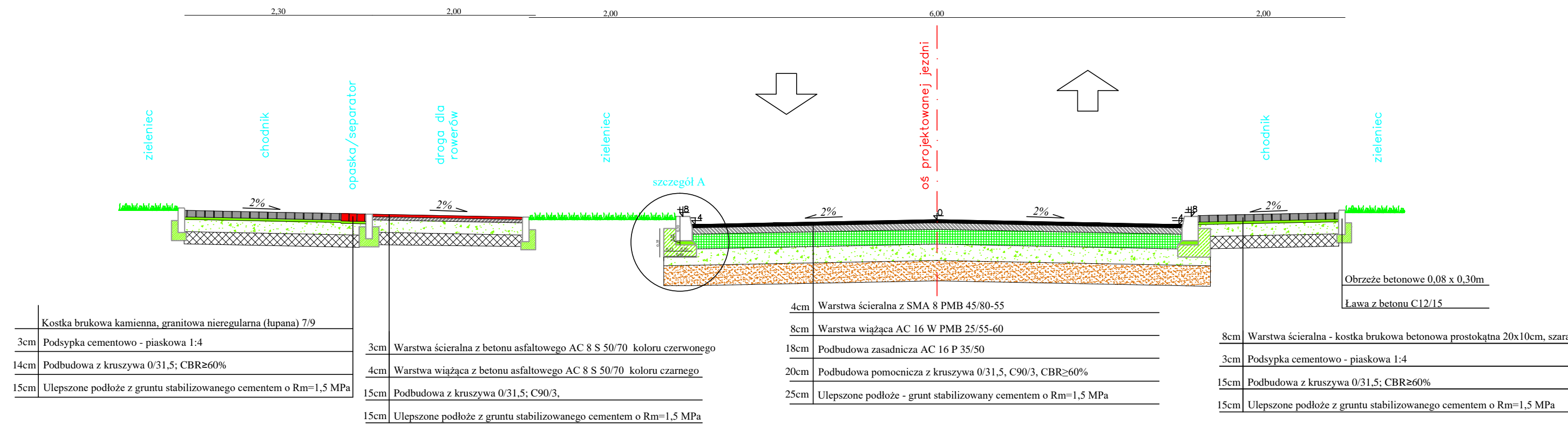
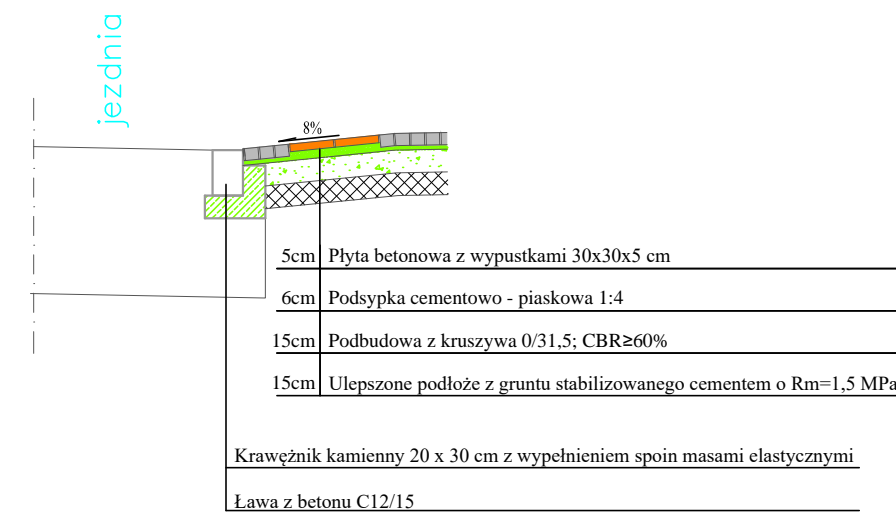


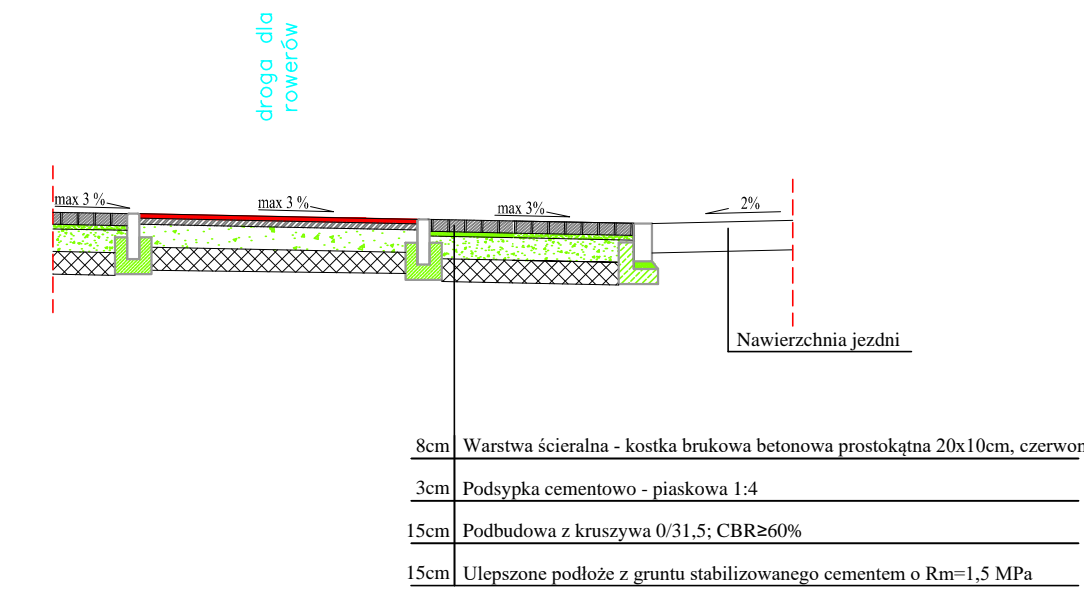
## KONSTRUKCJA JEZDNI GŁÓWNYCH, DROGI DLA ROWERÓW I CHODNIKA



## KONSTRUKCJA NA PRZEJŚCIU DLA PIESZYCH

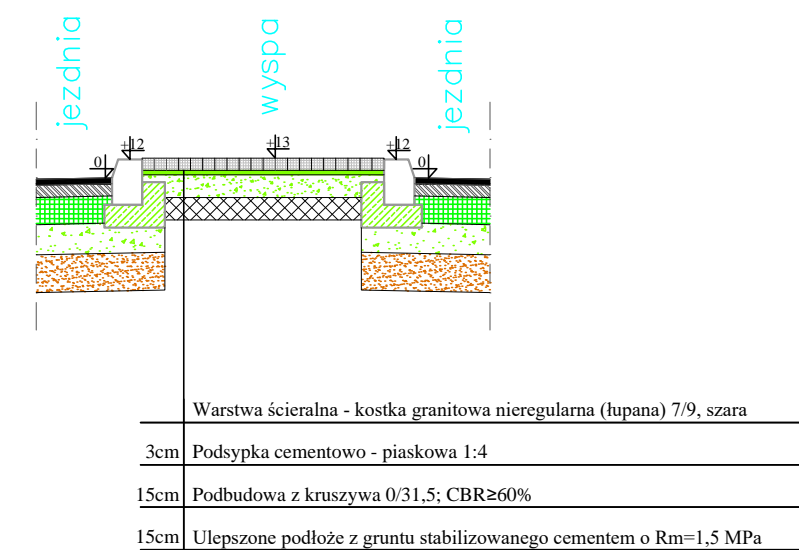


## KONSTRUKCJA NA ZJEŹDZIE

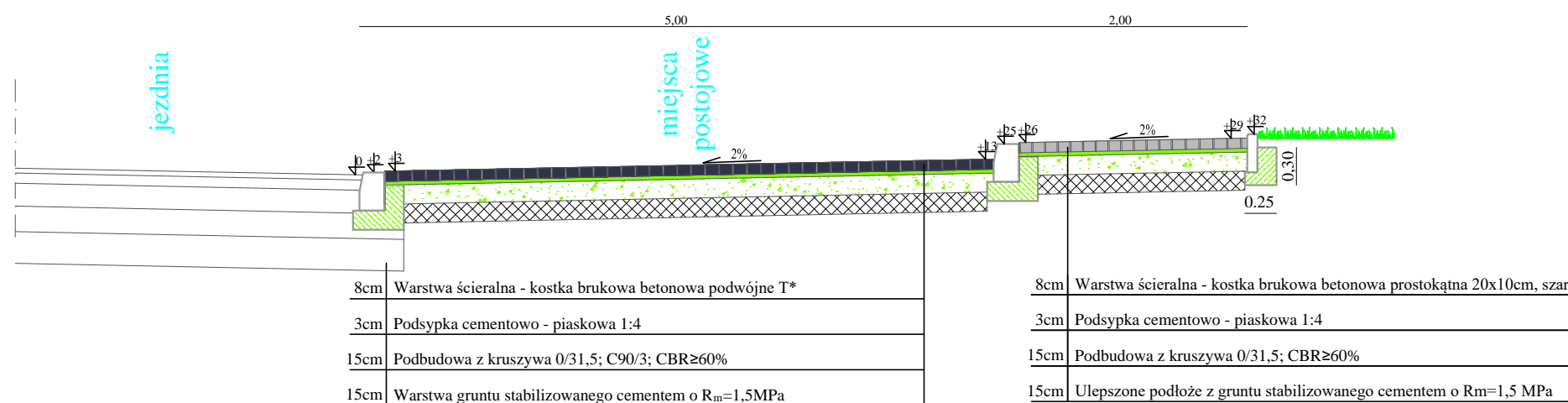


## KONSTRUKCJA NA WYSPACH

szerokość i długość wyspy według planu sytuacyjnego

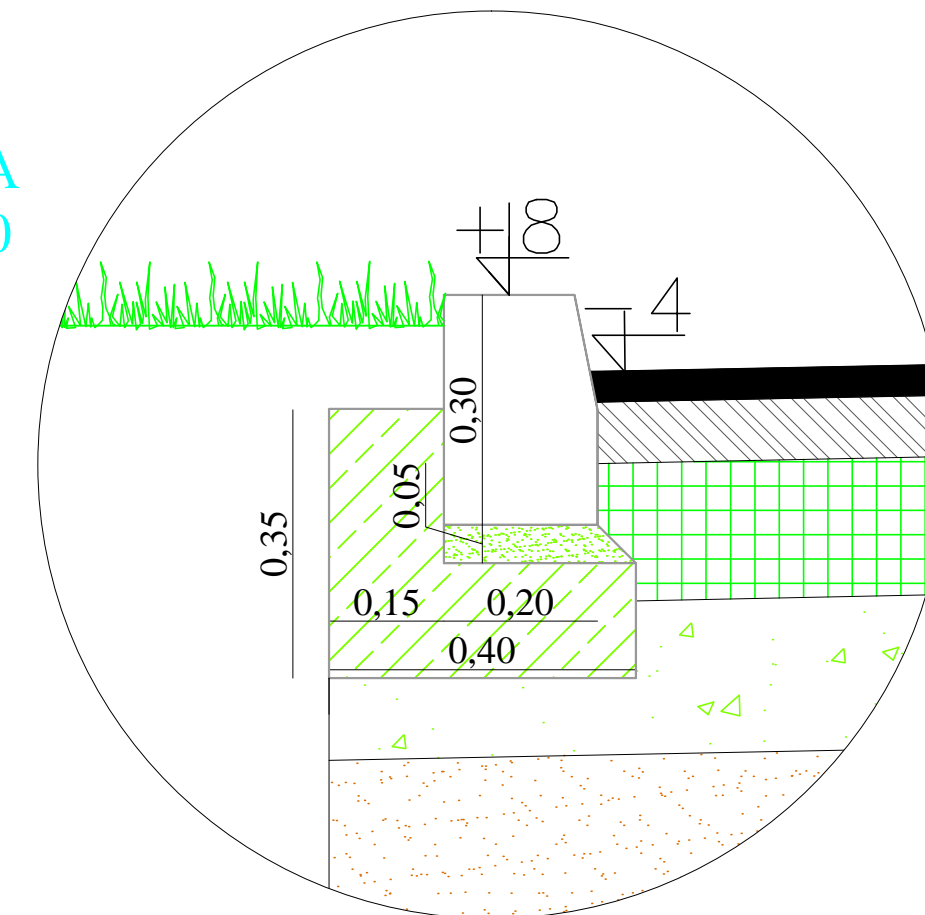


## KONSTRUKCJA MIEJSC POSTOJOWYCH

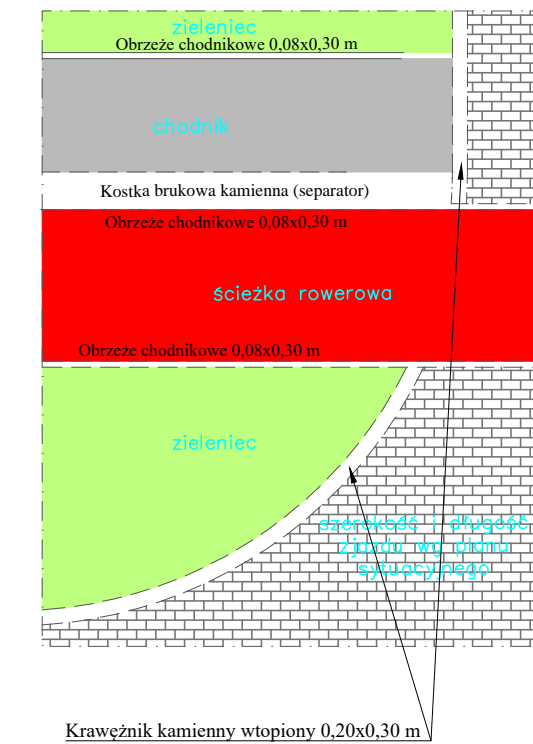


\* - rozróżnienie barwy kostki:  
 - niebarwiona na ogólnodostępnych miejscach parkingowych,  
 - barwa niebieska dla miejsc przeznaczonych dla osób niepełnosprawnych,  
 - barwa biała oddzielająca nawierzchnie stanowisk postojowych.

szczegół A  
 skala 1:10



## ZJAZD W PLANIE (1:100)



<b>POLSKA INŻYNIERIA sp. z o.o.</b> INGENIERIE POLONAISE - POLISH ENGINEERING <small>02-002 Warszawa (Warsaw, Varsovie) Polska (Poland, Pologne) ul. Nowogrodzka 62B, lok. 19 www.polskainzynieria.pl</small>			
Zamawiający:	Gmina Miasto Koszalin 75-007 Koszalin, ul. Rynek Staromiejski 6-7		
Inwestor:	Prezydent Miasta Koszalina 75-007 Koszalin, ul. Rynek Staromiejski 6-7		
Nazwa inwestycji:	Dokumentacja projektowa budowy dróg lokalnych ul. Prostej, Bocznej, Gajowej i Krakowskiej		
Adres inwestycji:	wój. Zachodniopomorskie, Gmina Miasto Koszalin, ul. Prosta, ul. Boczna, ul. Gajowa, ul. Krakowska, ul. Wielkopolska		
Tytuł rysunku:	Przekroje konstrukcyjne		
Stanowisko	Imię, nazwisko i nr uprawnień	Podpis	Data:
Projektant	dr inż. Dariusz Godlewski MAZ20101POOD10		luty 2018
Opracowujący			Skala Rys. nr
Sprawdzający	mgr inż. Rafal Bielicki MAZ20309POOD10		1:50 3
Specjalność:	drogowa Stadium: PB		