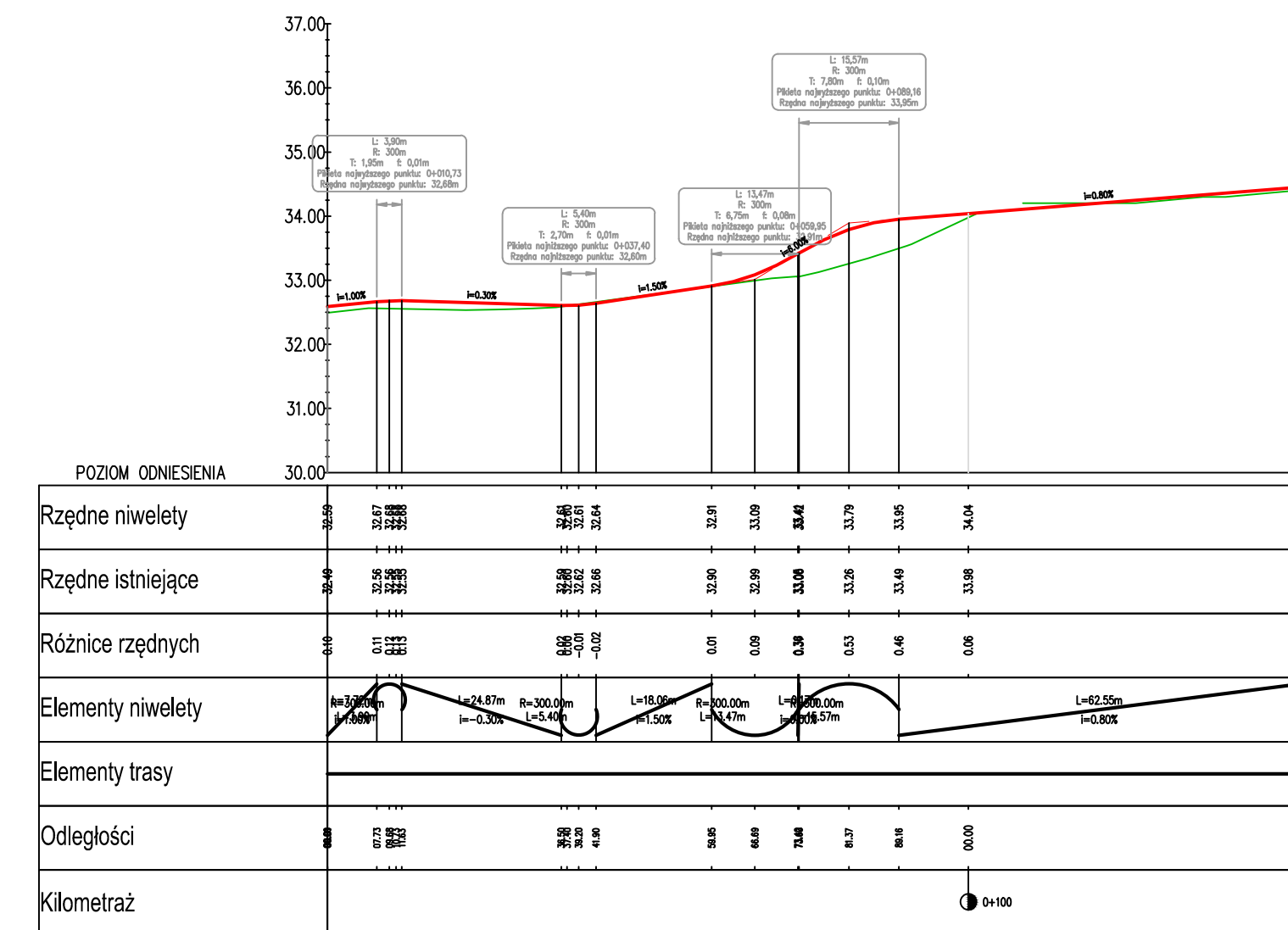



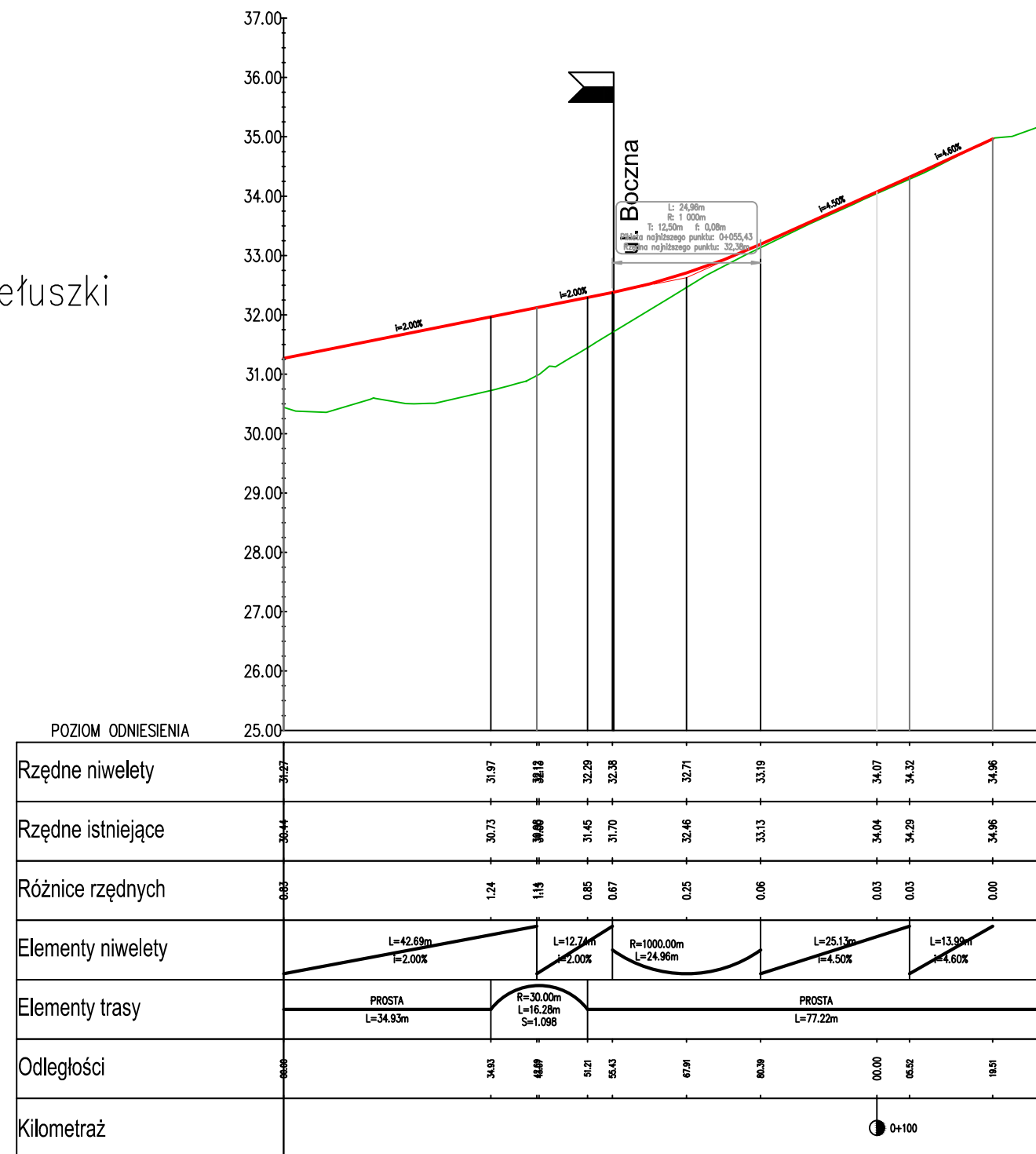
Profil – ul. Krakowska



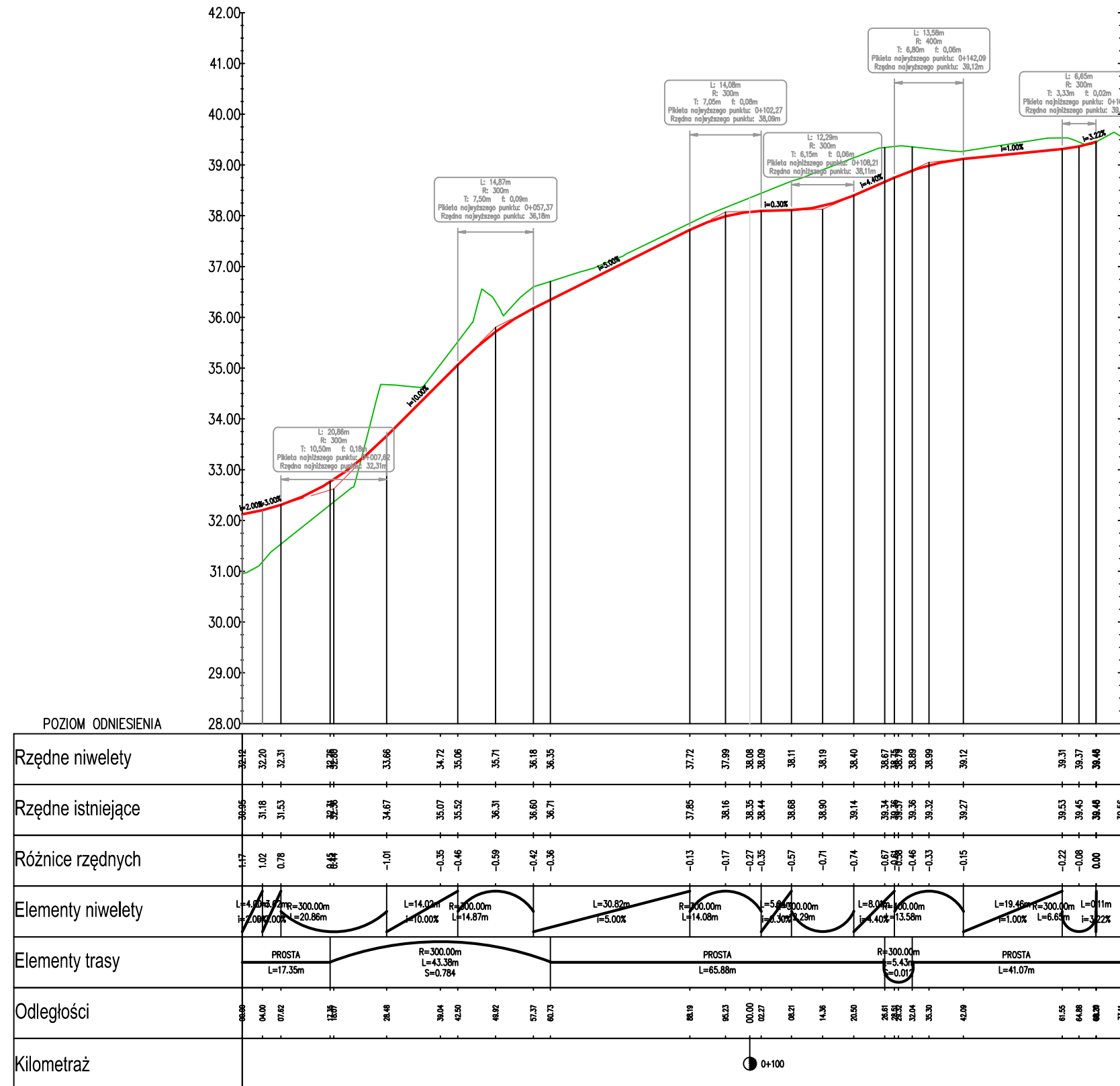
Profil – Łącznik pomiędzy ul. Prostą i ks. Popiełuszki



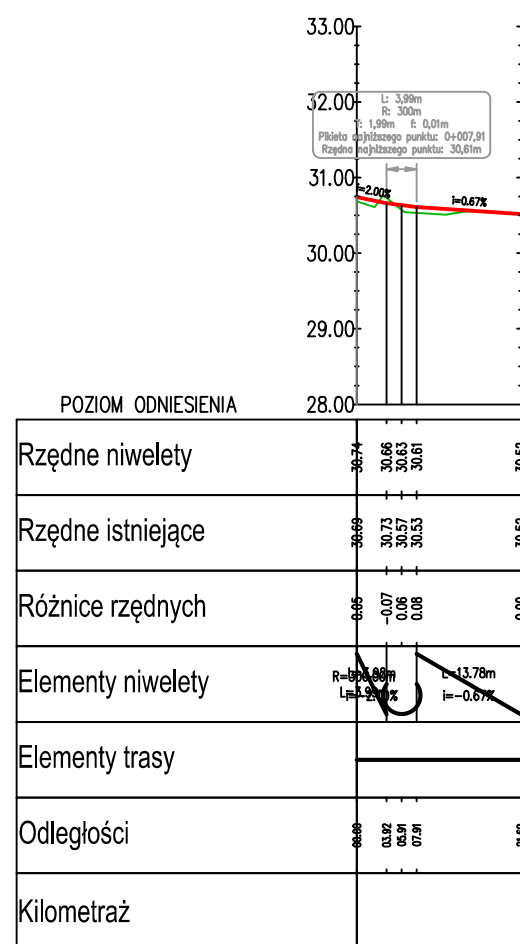
Profil – ul. Gajowa



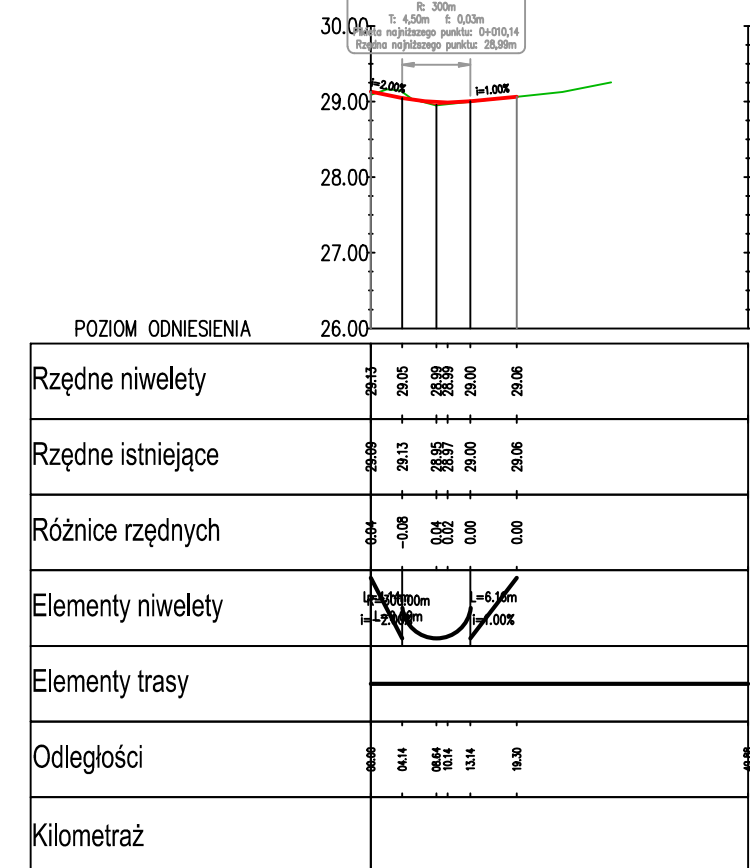
Profil – ul. Boczna



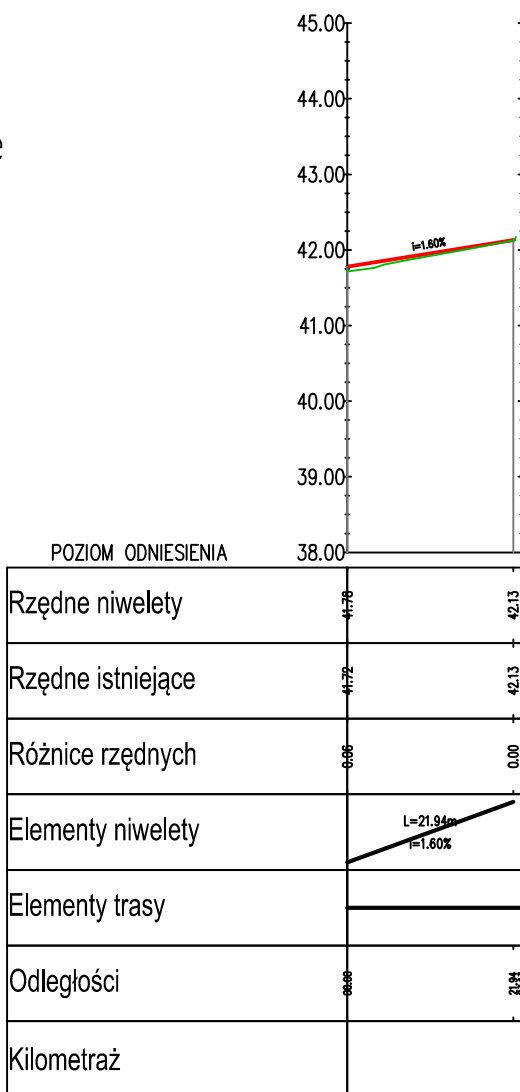
Profil – ul. Wielkopolska



Profil – ul. Gajowa przy wężowizie



Profil – Od Prostej do Oskara Langego



Legenda:
— Projektowana niweleta drogi
— Teren istniejący w miejscu projektowanej niwelety
-5.00% Projektowane nachylenia niwelety

Oznaczenia skrzyżowań i zjazdów

ul. Borków

POLSKA INŻYNIERIA sp. z o.o.
 INGENIERIE POLONAISE - POLISH ENGINEERING
 02-002 Warszawa (Warsaw, Varsovie)
 Polska (Poland, Pologne)
 ul. Koszykowa 133B, 02-002 Warszawa
 www.polskaingenieria.pl

Zamawiający: Gmina Miasto Koszalin
 ul. Rynek Staromiejski 6-7
 75-007 Koszalin

Investor: Prezydent Miasta Koszalin
 75-007 Koszalin, ul. Rynek Staromiejski 6-7

Nazwa inwestycji: Dokumentacja projektowa budowy dróg lokalnych
 ul. Prostej, Bocznej, Gajowej i Krakowskiej

Adres inwestycji: wój. zachodniopomorskie, Gmina Miasto Koszalin
 ul. Prosta, ul. Boczna, ul. Gajowa, ul. Krakowska, Wielkopolska

Tytuł rysunku: Profile podłużne

Starowisko	imię, nazwisko i nr uprawnień	Podpis	Data:
Projektant	dr inż. Dariusz Godlewski		lut 2018 r.
Opracowujący			Skala Rys. nr
Sprawdzający	mgr inż. Rafał Bielicki		1:100 4.2
Specjalność:	drogowa	Stadium: PB	