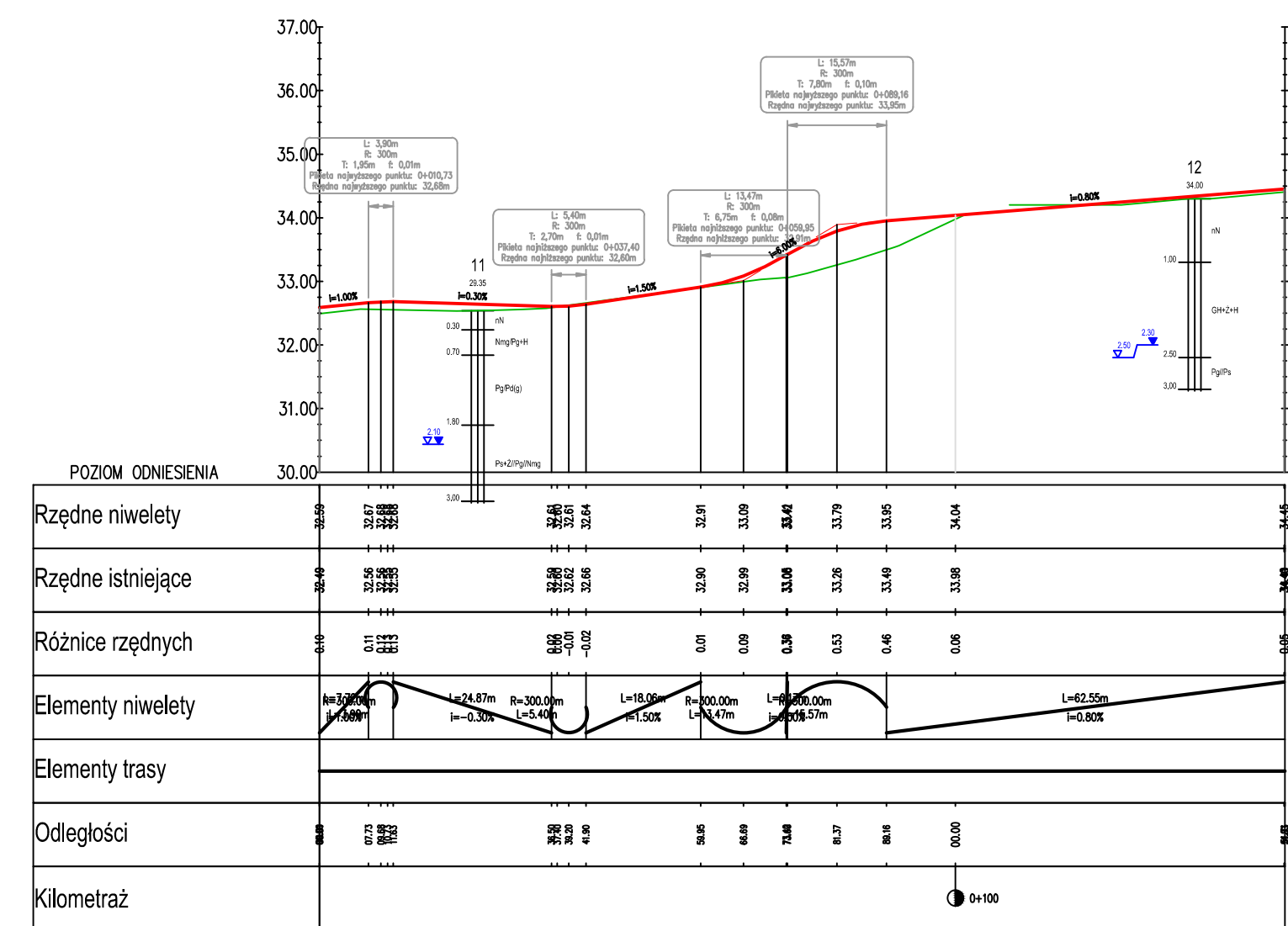
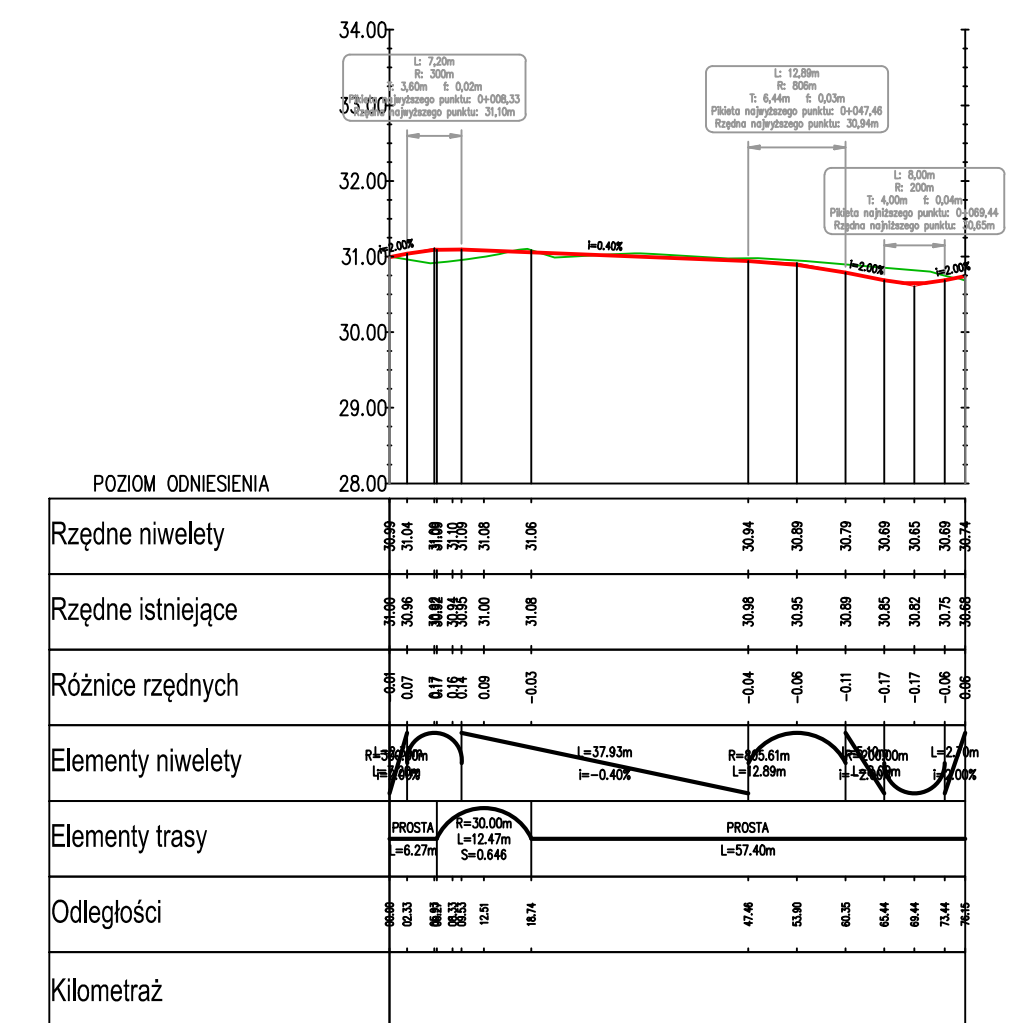


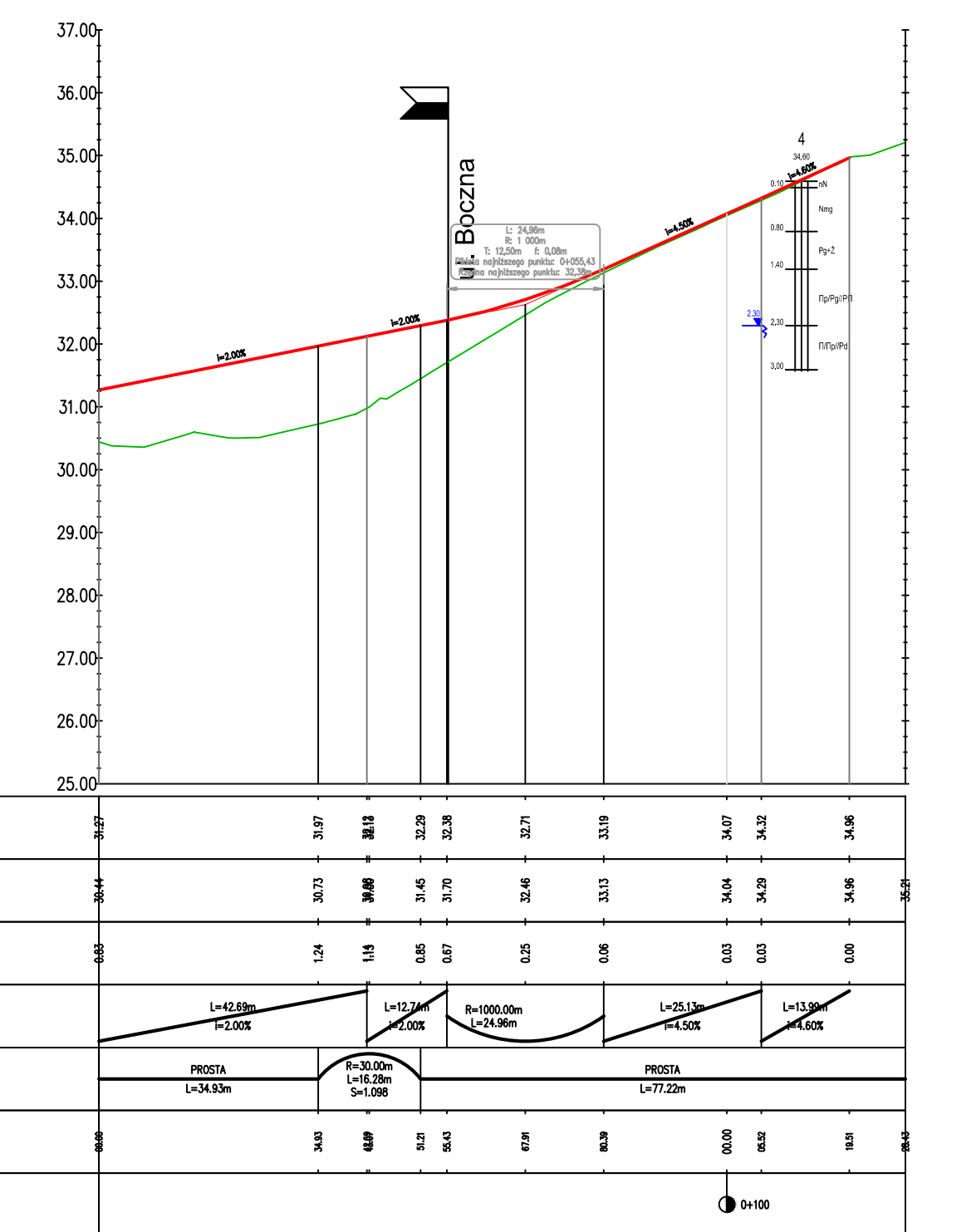
Profil – ul. Krakowska



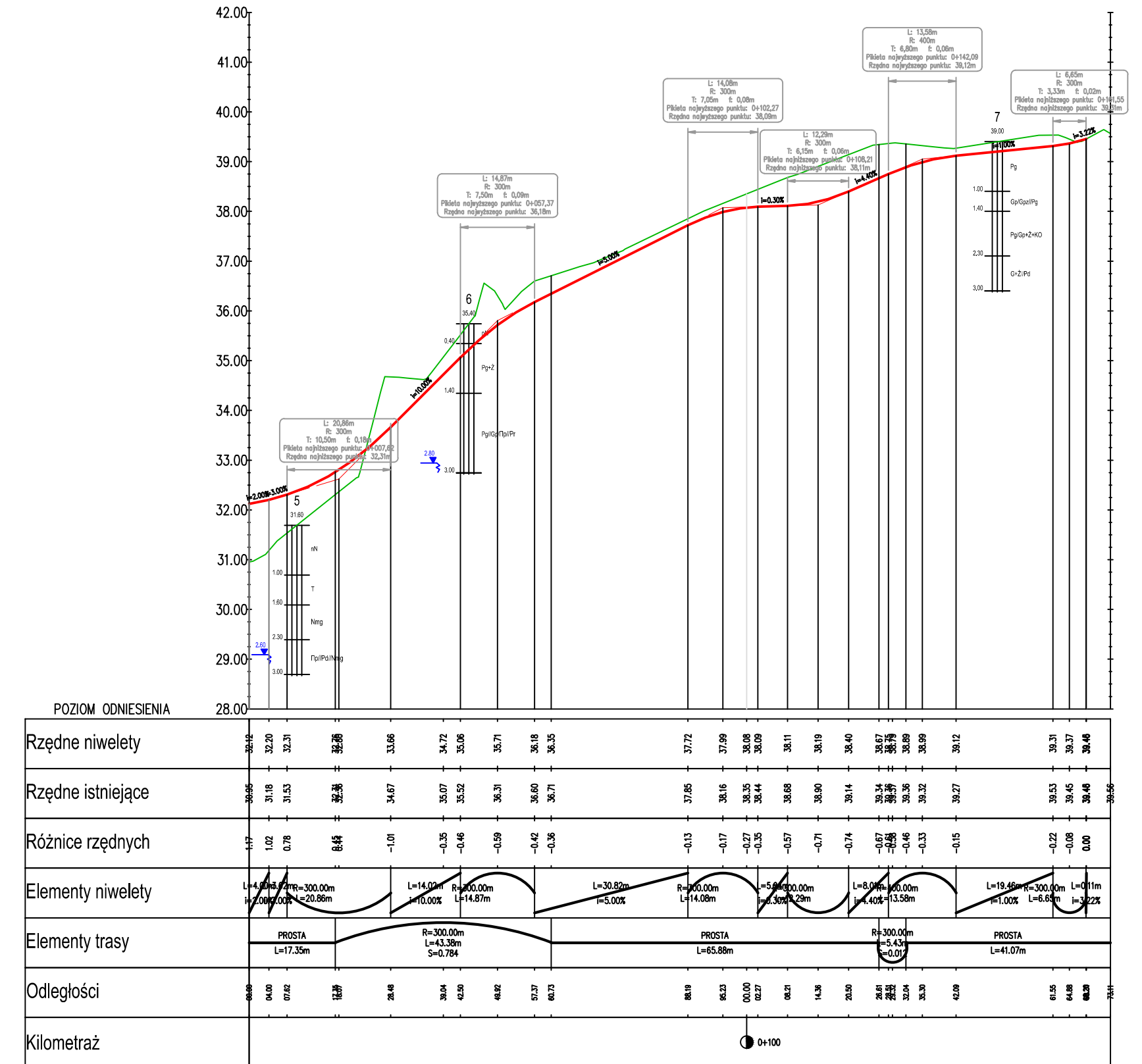
Profil – Łącznik pomiędzy ul. Prostą i ks. Popiełuszki



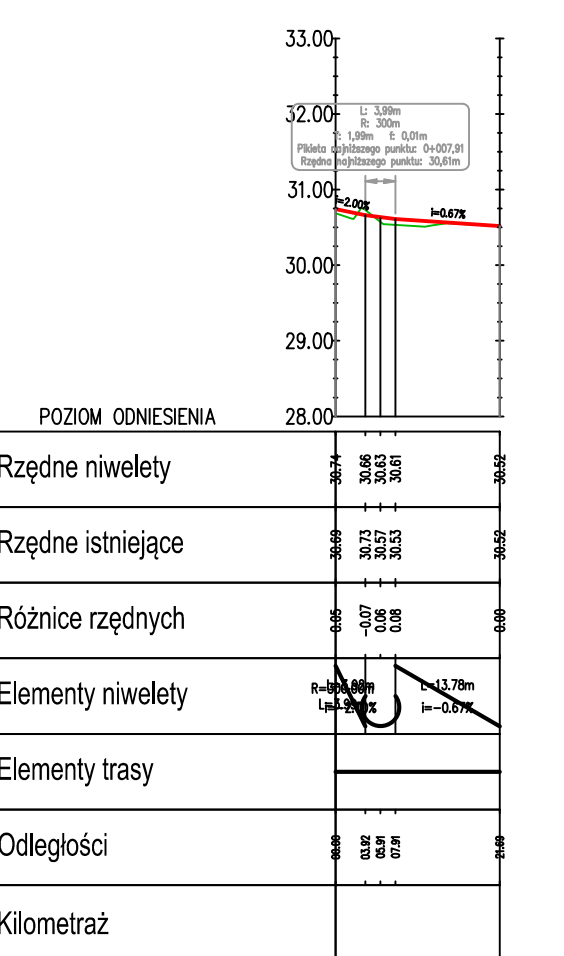
Profil – ul. Gajowa



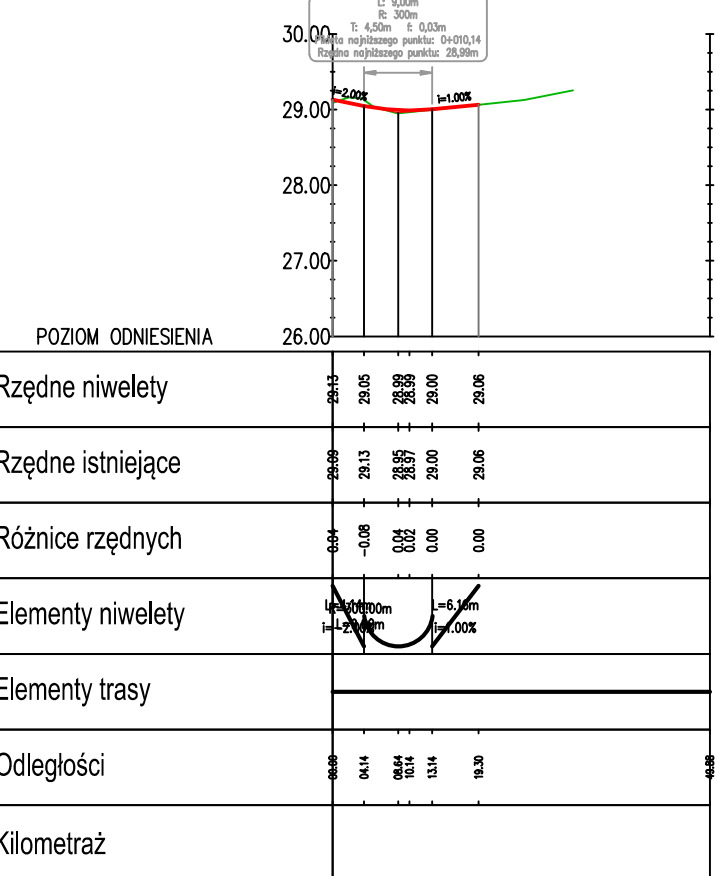
Profil – ul. Boczna



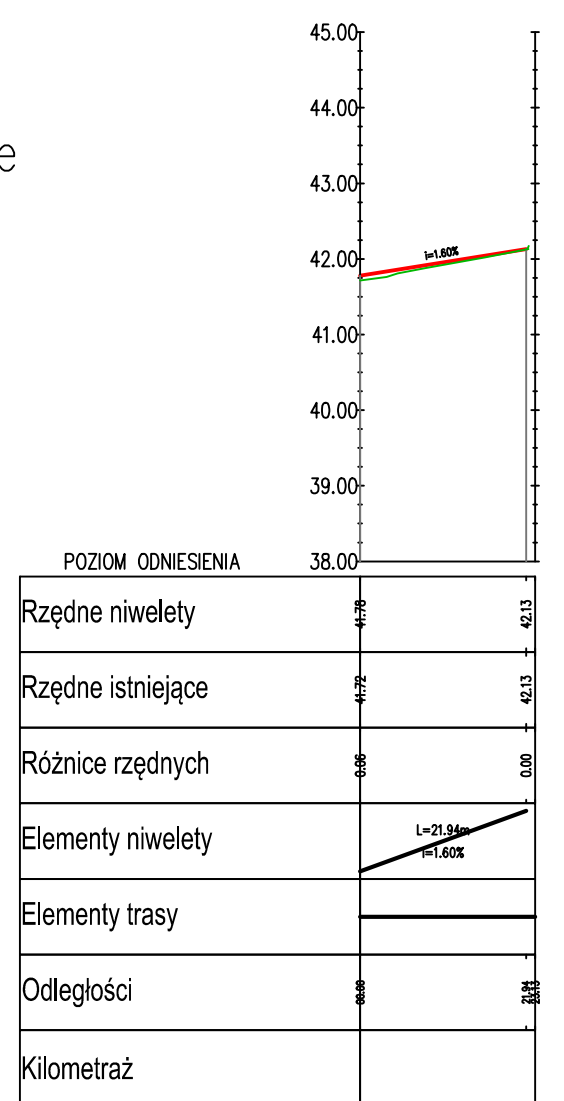
Profil – ul. Wielkopolska



Profil – ul. Gajowa przy wąwozie



Profil – Od Prostej do Oskara Langego



**Legenda:**

- Projektowana niweleta drogi
- Teren istniejący w miejscu projektowanej niwelety
- 5.00%
- Projektowane nachylenia niwelety

Oznaczenia skrzyżowań i zjazdów

ul. Borków

**POLSKA INŻYNIERIA sp. z o.o.**  
 INGENIERIE POLONAISE - POLISH ENGINEERING

10-002 Warszawa (Warsaw, Varsovie)  
 Polska (Poland, Pologne)  
 ul. Nowogrodzka 47B lok. 19  
 www.polskaing.pl

Zamawiający: Gmina Miasto Koszalin  
 ul. Rynek Staromiejski 6-7  
 75-007 Koszalin

Investor: Prezydent Miasta Koszalin  
 75-007 Koszalin, ul. Rynek Staromiejski 6-7

Nazwa inwestycji: Dokumentacja projektowa budowy drogi zbiorczej ul. Ks. Jerzego Popiełuszki oraz dróg lokalnych ul. Prostej, Bocznej, Gajowej i Krakowskiej

Adres inwestycji: wój. zachodniopomorskie, Gmina Miasto Koszalin, ul. Ks. Jerzego Popiełuszki, ul. Prosta, ul. Boczna, ul. Gajowa, ul. Krakowska, Wielkopolska

Tytuł rysunku: Profile podłużne

Stanowisko	Imię, nazwisko i nr uprawnień	Podpis	Data:
Projektant	inż. Dariusz Godlewski	[Signature]	Kwiecień 2018 r.
Opracowujący	[Signature]	[Signature]	Skala Rys. nr
Sprawdzający	mgr inż. Rafał Belicki	[Signature]	1:100
Spejalność:	drogowa	Stadium: PW	3.2