

mgr inż. Błażej Pachotek
 ul. Włostka 71
 75-430 Koszalin

PACHOLEK
 PROJEKTOWANIE I OBSŁUGA INWESTYCJI

Inwestycja:
**Przebudowa chodnika w pasach drogowych Alei Monte Cassino,
 ul. Fałata w Koszalinie.**

Inwestor:
**GMINA MIASTO KOSZALIN
 RYNEK STAROMIEJSKI 6-7
 75-007 KOSZALIN**

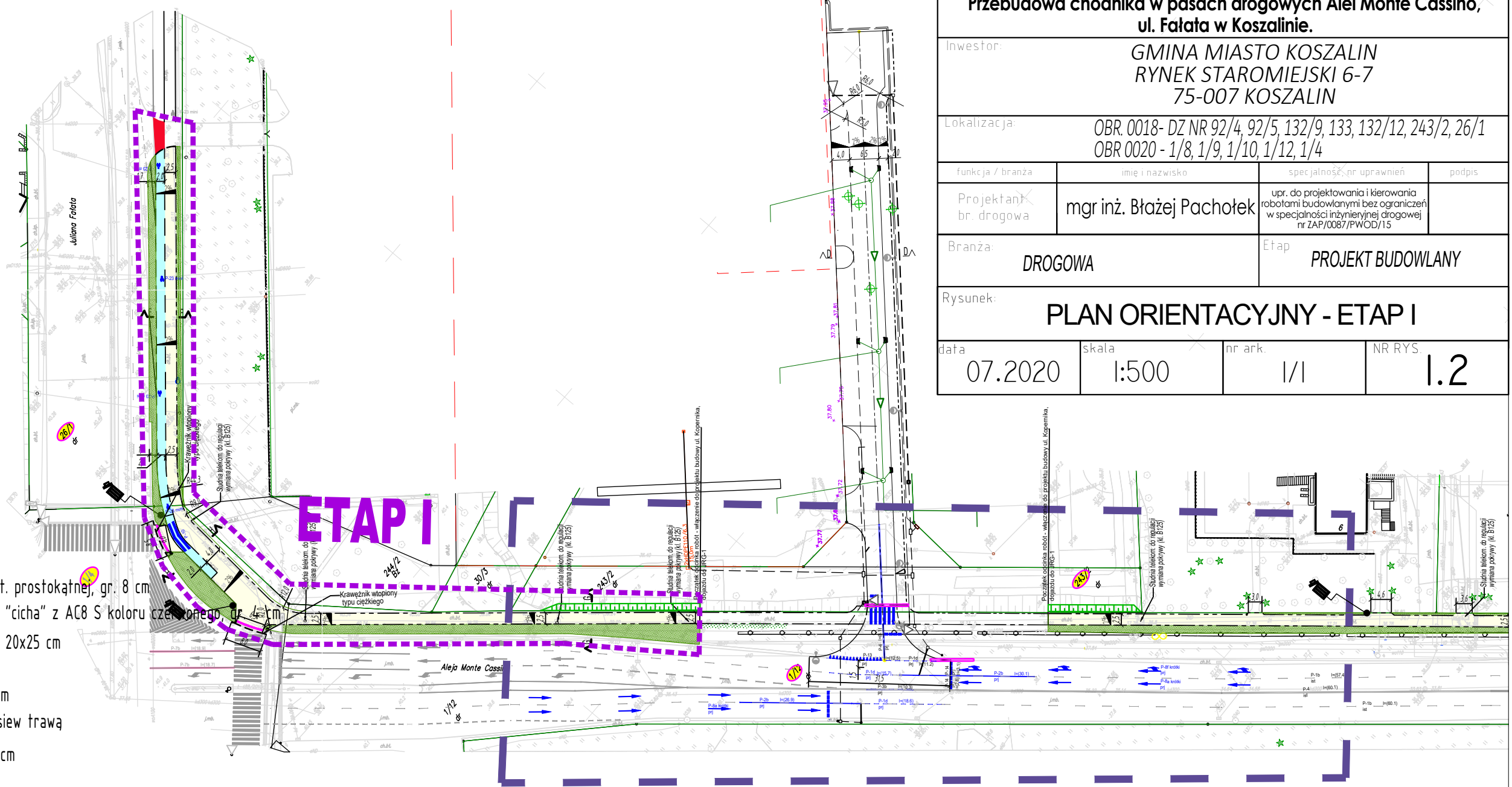
Lokalizacja: OBR. 0018- DZ NR 92/4, 92/5, 132/9, 133, 132/12, 243/2, 26/1
 OBR 0020 - 1/8, 1/9, 1/10, 1/12, 1/4

funkcja / branża	imię i nazwisko	specjalność, nr uprawnień	podpis
Projektant br. drogowa	mgr inż. Błażej Pachotek	upr. do projektowania i kierowania robotami budowlanymi bez ograniczeń w specjalności inżynierskiej drogowej nr ZAP/0087/PWOD/15	



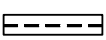
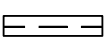
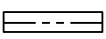


Branża: DROGOWA	Etap: PROJEKT BUDOWLANY
---------------------------	-----------------------------------





Rysunek:
PLAN ORIENTACYJNY - ETAP I

data 07.2020	skala 1:500	nr ark. I/I	NR RYS. 1.2
-----------------	----------------	----------------	----------------



LEGENDA:

-  Chodnik - nawierzchnia z kostki bet. prostokątnej, gr. 8 cm
-  Ścieżka rowerowa- naw. bitumiczna "cicha" z AC8 S koloru czerwonego, gr. 4 cm
-  Krawężnik wtopiony typu ciężkiego. 20x25 cm
-  Opornik bet. 12x25cm
-  Obrzeże betonowe wtopione 8x30 cm
-  Zielen - rekultywacja trawnika, obsiew trawą
-  Nawierzchnia integracyjna szer 40cm

-  Kosze na śmieci - do wymiany
-  znaki poziome istniejące
-  znaki pionowe istniejące
-  znaki poziome projektowane
-  znaki pionowe projektowane
-  przejścia i przejazdy rowerowe malowane na czerwono

**STAŁA ORGANIZACJA RUCHU ZATWIERDZONA PRZEZ ZDiT -
 DO WPROWADZENIA DO 30.12.2020r**