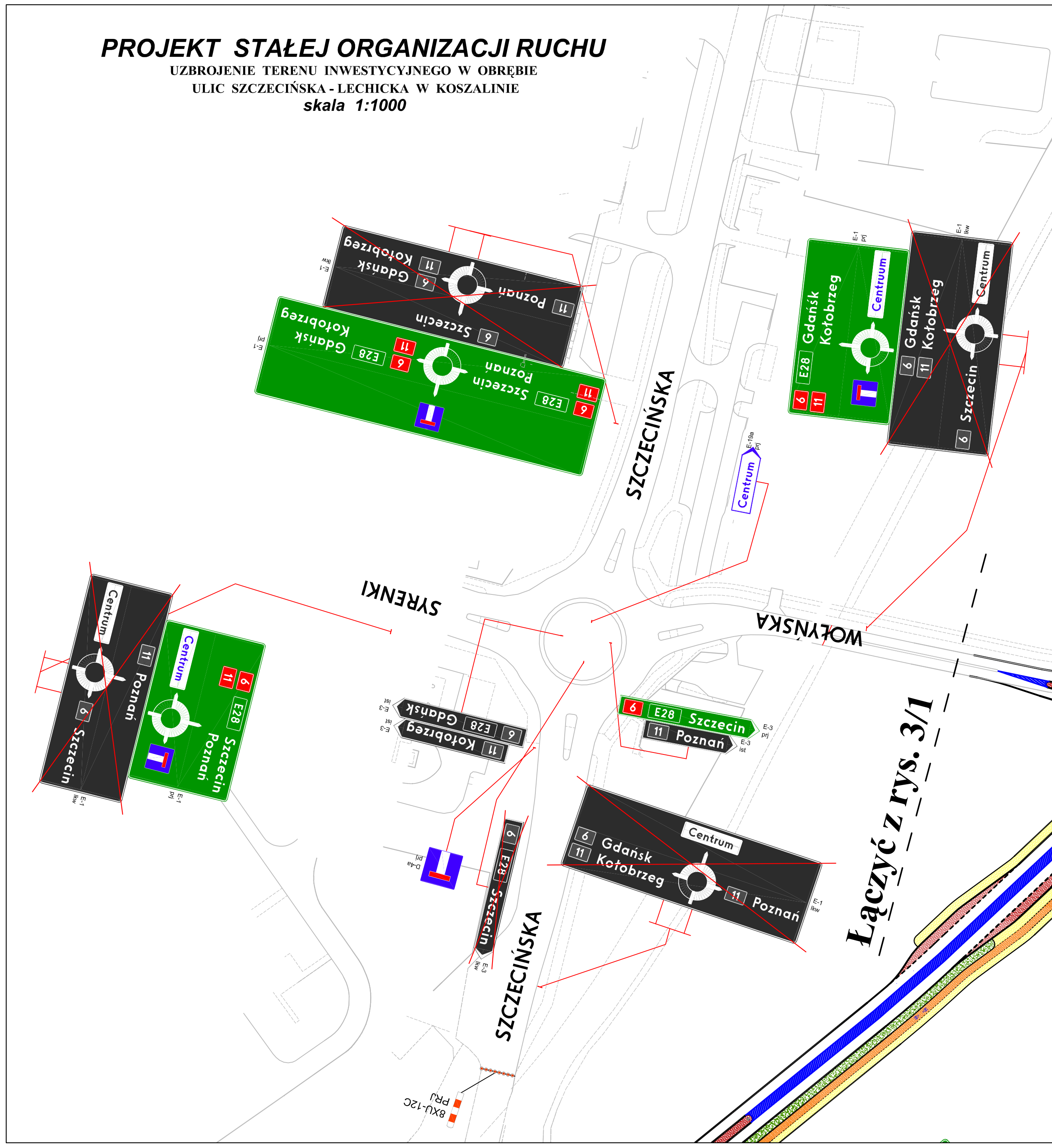




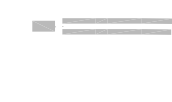

# PROJEKT STAŁEJ ORGANIZACJI RUCHU


UZBROJENIE TERENU INWESTYCYJNEGO W OBRĘBIE  
ULIC SZCZECIŃSKA - LECHICKA W KOSZALINIE  
skala 1:1000



**Uwaga:**  
Na rysunku pokazano jedynie znaki wymagające zmiany w związku z inwestycją. Pozostałe istniejące oznakowanie - bez zmian.

### LEGENDA OZNACZEŃ:

-  D-6 prj - projektowane oznakowanie pionowe
-  - projektowane oznakowanie poziome
-  - istniejące oznakowanie poziome
-  U-12C prj - projektowane urządzenie bezpieczeństwa

	USŁUGI INWESTYCYJNE "KNITTER" inż. Grzegorz Knitter 76-004 Sianów, Karnieszewice 45b tel./fax 0-94 3186697, NIP 669-101-61-70
	ROK ZAŁOŻENIA 1996

Temat opracowania:  
**UZBROJENIE TERENU INWESTYCYJNEGO W OBRĘBIE ULIC SZCZECIŃSKA - LECHICKA W KOSZALINIE**

Inwestor: **Gmina Miasto Koszalin, ul. Rynek Staromiejski 6-7, 75-007 Koszalin**

Tytuł rysunku: **PROJEKT STAŁEJ ORGANIZACJI RUCHU**

Branża:	Projektował:	Nr uprawnień:	Podpis:	Skala:
Drogowa	inż. Grzegorz Knitter	ZAP/0094/POOD/04		1:1000
				Data:
				12.2015
				Nr rys.3/3