KARTA REJESTRACYJNA MAPY DO CELÓW PROJEKTOWYCH – Arkusz 6

OBIEKT: obr. 0024, dz. 26/7, 33/1, 34/20, 34/11, 34/33, 34/32, 63/5, 63/6, 63/7, 36/2
miasto Koszalin
powiat m. Koszalin
województwo zachodniopomorskie
identyfikator jedn. ewid.: 326101_1

Imię i nazwisko lub nazwa podmiotu wykonującego prace geodezyjną

USŁUGI GEODEZYJNE I KARTOGRAFICZNE
"MIERNICZY" Marcin Sadowski
ul. Wańkowicza 30/2, 75-446 Koszalin
tel. 604 850 735
NIP 499-033-07-37 REGON 320971760

SKALA: 1:500
Układ współrzędnych: „PL-2000"
Poziom odniesienia wysokości: Kronsztad '86

Kierownik roboty:
(imię, nazwisko, nr i zakres upr. zaw.)

Oznaczenie kancelaryjne zgłoszenia pracy geodezyjnej:
GK-I-3.6640.2.1058.2015.AB

Mapę do celów projektowych sporządzono przy wykorzystaniu:

1) zbiorów danych PZGiK, o których mowa w art. 4 ust. 1a pkt 1, 2, 3, 8, 10 i 11 oraz ust. 1b ustawy prawo geodezyjne i kartograficzne;
2)wyników pomiarów obiektów nieobjętych bazami danych, o których mowa w pkt 1, wskazanych przez projektanta lub inwestora;
3) opracowań planistycznych oraz projektów budowlanych i innych dokumentów objętych pozwoleniem na budowę, przechowywanych przez organy administracji architektoniczno-budowlanej, dotyczących terenu projektowanej inwestycji lub terenów sąsiednich.

- Uchwała Nr XXVIII/439/2013 Rady Miejskiej w Koszalinie z dnia 28 lutego 2013 r.
- Uchwała Nr XIV/165/2015 Rady Miejskiej w Koszalinie z dnia 29 października 2015 r.

W zakresie opracowania znajdują się punkty osnowy geodezyjnej nr:
brak

podlegające ochronie na podstawie art. 15, art. 48 ust.1 pkt3 ustawy Prawo geodezyjne i kartograficzne

Metoda sporządzenia mapy: ~~analogowa~~ / cyfrowa

Identyfikator: P. 3261. 2015. 1346

Granice i nr działek ewidencyjnych
według danych MODGiK w : Koszalinie
z dnia: 23.09.2015r.

Informacje dotyczące typu nośnika oraz zawartości nośnika z danymi cyfrowymi:

1. Typ nośnika: CD, DVD, inny:….

Nazwa pliku	Wielkość	Data utworzenia
wolynska.dxf	28.4 MB	16.11.2015r.

Informacje dodatkowe:

1. Zakres aktualizacji: -------------
2. Redakcja znaków zgodna z rozporządzeniem w sprawie bazy danych geodezyjnej ewidencji sieci uzbrojenia terenu, bazy danych obiektów topograficznych oraz mapy zasadniczej (Dz.U z 2013 poz 383)
3. Wszystkie trwałe obiekty budowlane podlegają wytyczeniu przez jednostkę wykonawstwa geodezyjnego
4. .Nie wyklucza się istnienia w terenie również uzbrojenia, o którym brak było informacji branżowych i nie zostało odnalezione w czasie inwentaryzacji geodezyjnej
5. Mapa została wykonana ~~z ustaleniem~~/**bez ustalenia** służebności gruntowych ujawnionych w Księgach Wieczystych

Rejestracja:

Poświadcza się, że niniejszy dokument został opracowany w wyniku prac geodezyjnych i kartograficznych, których rezultaty zawiera operat techniczny wpisany do ewidencji materiałów państwowego zasobu geodezyjnego i kartograficznego.

Organ prowadzący państwowy zasób geodezyjny i kartograficzny	Prezydent Miasta Koszalina
Identyfikator ewidencyjny materiału zasobu - operatu technicznego	P.3261.2015.1346
Data wpisania operatu technicznego do ewidencji materiałów zasobu	2015 - 11 - 20
Imię, nazwisko i podpis osoby reprezentującej organ	z up. PREZYDENTA MIASTA INSPEKTOR WYDZIAŁU GEODEZJI, KARTOGRAFII I KATASTRU inż. Anna Kostek

Uzbrojenie opracowano na podstawie

1. Danych branżowych – z literą B
2. Pośredniego ustalenia przebiegu aparaturą elektromagnetyczną – z literą A
3. bezpośrednich pomiarów powykonawczych – bez litery

W związku z tym w częściach 1 i 2 nie gwarantuje się kompletności, a dokładność położenia uzbrojenia na mapie może być niższa od dokładności kartometrycznej mapy.

Aktualność mapy do celów projektowych na dzień:
22.10.2015r.

Data sporządzenia i po
wykonawstwa geodezy

GEODETA UPRAWNIONY
dpis kierownika jednostki
mgr inż. Marcin Sadowski
nr uprawnień zaw. 20582

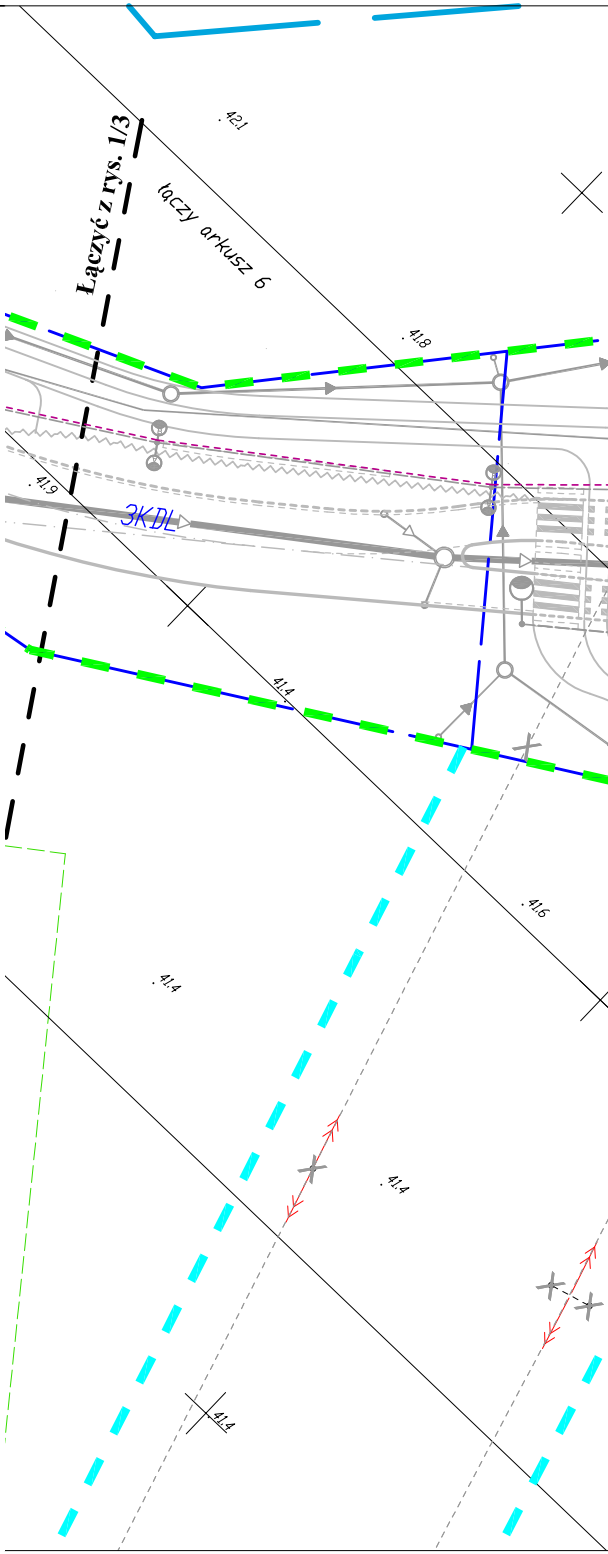

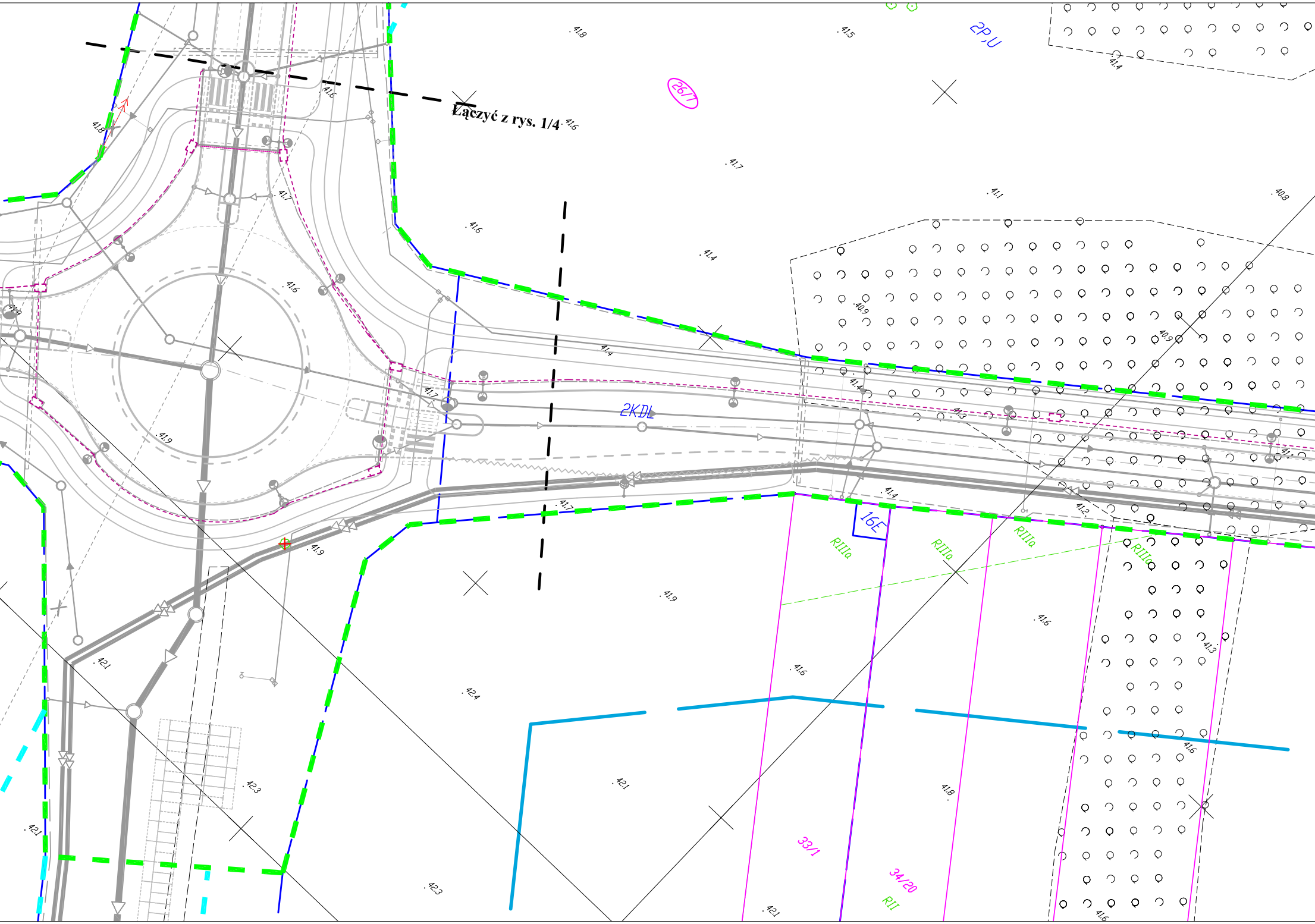

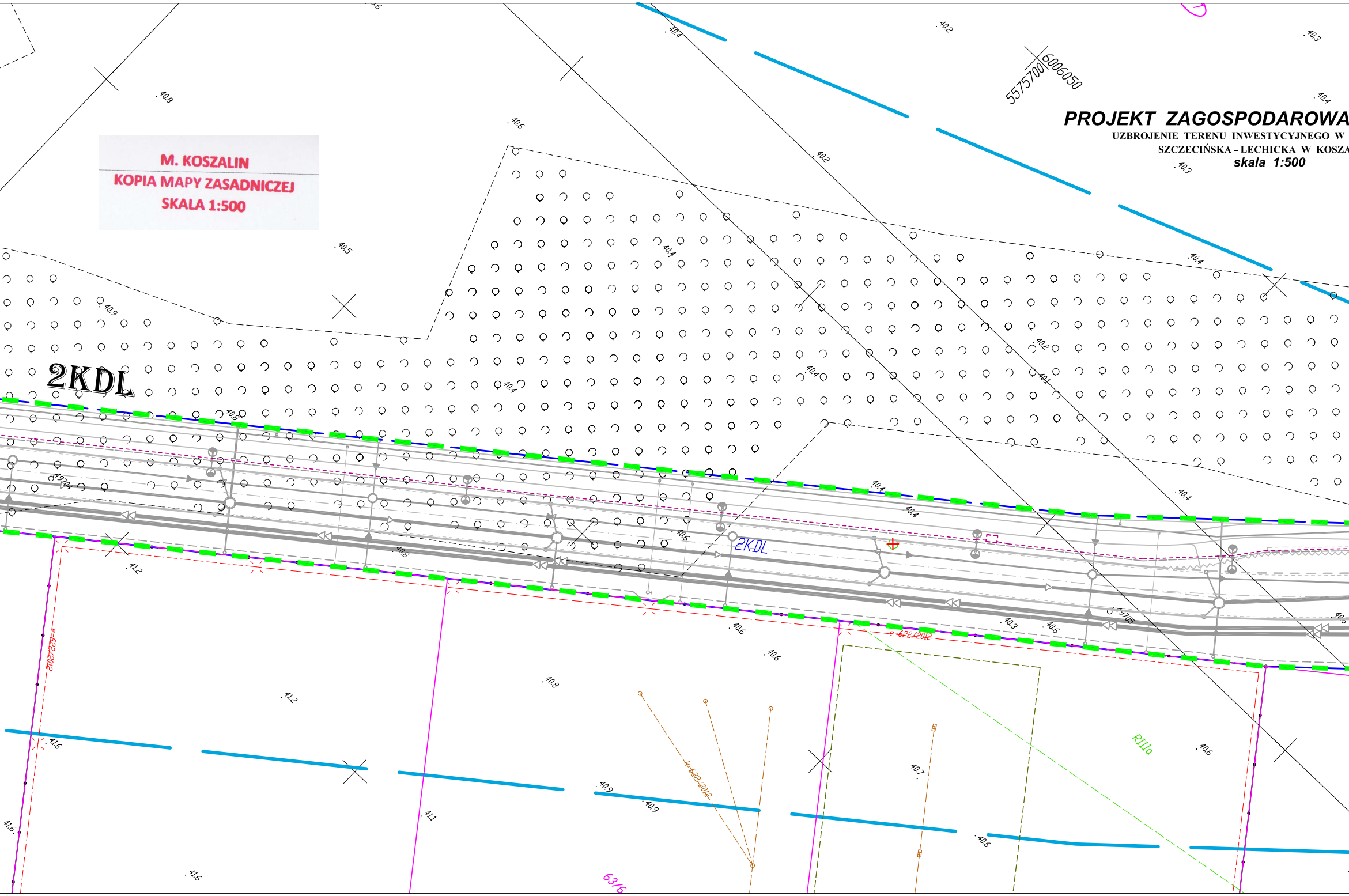

M. KOSZALIN
KOPIA MAPY ZASADNICZEJ
SKALA 1:500

PROJEKT ZAGOSPODAROWA

UZBROJENIE TERENU INWESTYCYJNEGO W
SZCZECIŃSKA - LECHICKA W KOSZA
skala 1:500

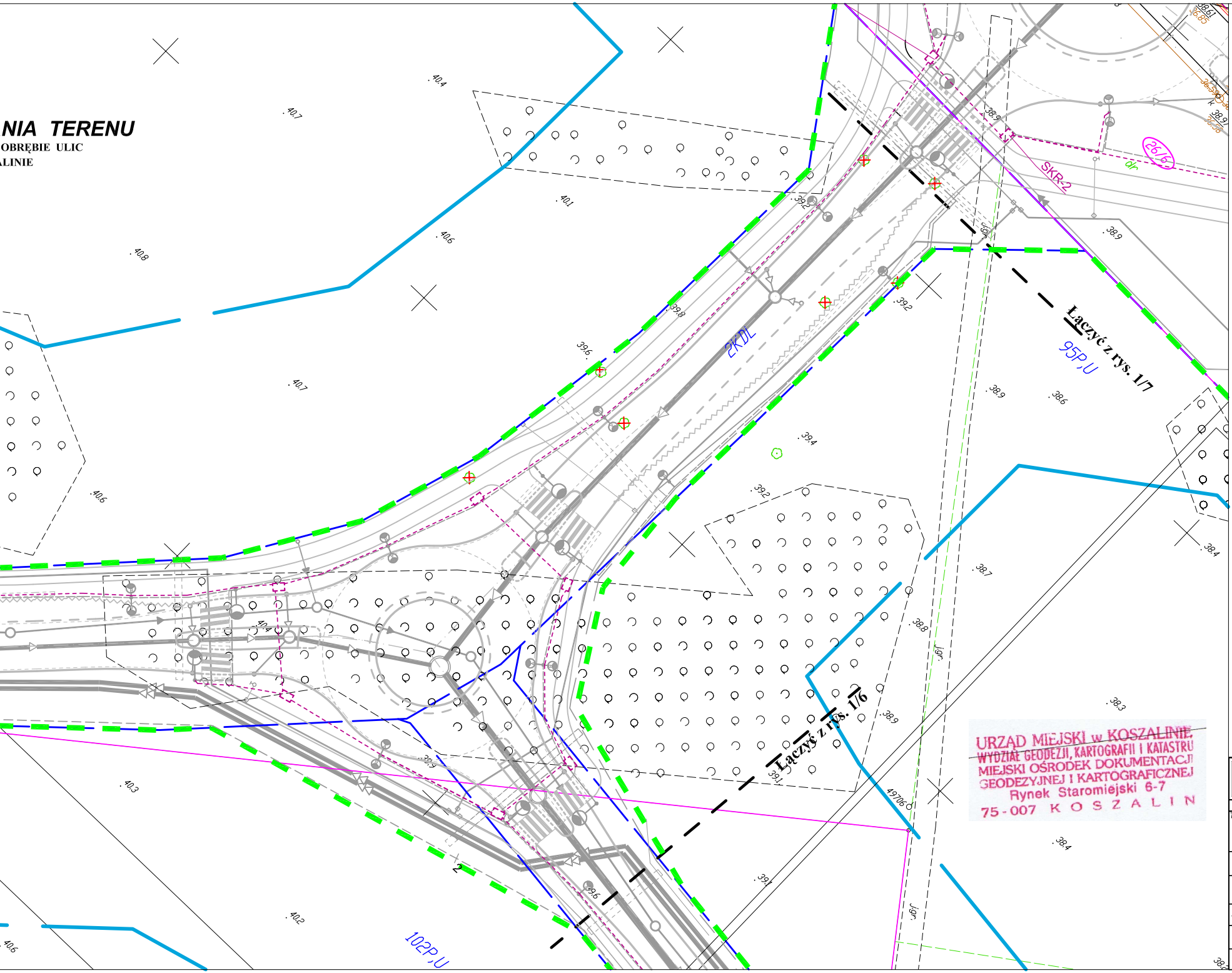

- zakres aktualizacji mapy do celów projektowych

LEGENDA: br. drogowa

- krawężnik wystający
- krawężnik wtopiony/częściowo wtopiony
- krawężnik przystankowy
- obrzeże
- linie rozgraniczające pasów drogowych wg MPZP
- drzewa, krzewy do usunięcia

LEGENDA: br. teletechniczna

- projektowany kanał technologiczny

- linia wyznaczająca obszar terenu objętego opracowaniem w części odpowiadającej m.in. robotom drogowym (nowoprojektowany i istniejący pas drogowy) - zgodnie z art. 11d ust. 1 oraz art. 11f ust. 1 pkt 2 ustawy z dnia 10 kwietnia 2003 r. o szczególnych zasadach przygotowania i realizacji inwestycji w zakresie dróg publicznych (tekst jednolity Dz. U. z 2013 r., poz. 687, ze zmianami).
- tymczasowe wejście na działki celem wykonania robót

26/5 - numery działek pasa drogowego zajętych pod roboty budowlane

40 - numery działek zajętych pod roboty uzupełniające

URZĄD MIEJSKI w KOSZALINIE
WYDZIAŁ GEODEZJI, KARTOGRAFII I KATASTRU
MIEJSKI OŚRODEK DOKUMENTACJI
GEODEZYJNEJ I KARTOGRAFICZNEJ
Rynek Staromiejski 6-7
75-007 KOSZALIN

ZA ZGODNOŚĆ
Z ORYGINAŁEM

Potwierdzam zgodność mapy z mapą przyjętą do zasobów UM w Koszalinie pod nr - Identyfikator: P.3261.2015.1346
Karnieszewice, 12.2015r.

WŁAŚCICIEL
FIRMY UI „KNITTER”
inż. Grzegorz Knitter

KNITTER®
USŁUGI INWESTYCYJNE
ROK ZAŁOŻENIA 1996

USŁUGI INWESTYCYJNE "KNITTER" inż. Grzegorz Knitter
76-004 Sianów, Karnieszewice 45b
tel./fax 0-94 3186697, NIP 669-101-61-70

Temat opracowania:

UZBROJENIE TERENU INWESTYCYJNEGO W OBRĘBIE ULIC SZCZECIŃSKA - LECHICKA W KOSZALINIE

Inwestor: **Gmina Miasto Koszalin, ul. Rynek Staromiejski 6, 75-007 Koszalin**

Tytuł rysunku:

PROJEKT ZAGOSPODAROWANIA TERENU
BRANŻA TELEKOMUNIKACYJNA

Branża: Telekomunikacyjna	Projektował:	Nr uprawnień:	Podpis:	Skala: 1:500
Projektował:	mgr inż. Tomasz Urbański	DT-WBT/02360/02/U		Data: 12.2015
Sprawdził:	mgr inż. Grzegorz Tyda	1751/99/U		Nr rys.1/5