KARTA REJESTRACYJNA MAPY DO CELÓW PROJEKTOWYCH – Arkusz 2

OBIEKT: obr. 0024, dz. 26/1, 26/7, obr. 0008, dz. 40/1, 62, 50/1, 50/2, 59
miasto Koszalin
powiat m. Koszalin
województwo zachodniopomorskie
identyfikator jedn. ewid.: 326101_1

Imię i nazwisko lub nazwa podmiotu wykonującego prace geodezyjną

USŁUGI GEODEZYJNE I KARTOGRAFICZNE
"MIERNICZY" Marcin Sadowski
ul. Wańkowicza 30/2, 75-446 Koszalin
tel. 604 850 735
NIP 499-033-07-37 REGON 320971760

SKALA: 1:500
Układ współrzędnych: „PL-2000"
Poziom odniesienia wysokości: Kronsztad '86

Kierownik roboty:
(imię, nazwisko, nr i zakres upr. zaw.)

Oznaczenie kancelaryjne zgłoszenia pracy geodezyjnej:
GK-I-3.6640.2.1058.2015.AB

Mapę do celów projektowych sporządzono przy wykorzystaniu:

1) zbiorów danych PZGiK, o których mowa w art. 4 ust. 1a pkt 1, 2, 3, 8, 10 i 11 oraz ust. 1b ustawy prawo geodezyjne i kartograficzne;

2)wyników pomiarów obiektów nieobjętych bazami danych, o których mowa w pkt 1, wskazanych przez projektanta lub inwestora;

3) opracowań planistycznych oraz projektów budowlanych i innych dokumentów objętych pozwoleniem na budowę, przewidywanych przez organy administracji architektoniczno-budowlanej, dotyczących terenu projektowanej inwestycji lub terenów sąsiednich.

- Uchwała Nr XXVIII/439/2013 Rady Miejskiej w Koszalinie z dnia 28 lutego 2013 r.
- Uchwała Nr XIV/165/2015 Rady Miejskiej w Koszalinie z dnia 29 października 2015 r.

W zakresie opracowania znajdują się punkty osnowy geodezyjnej nr:
1309, 1310

podlegające ochronie na podstawie art. 15, art. 48 ust.1 pkt3 ustawy Prawo geodezyjne i kartograficzne

Metoda sporządzenia mapy: ~~analogowa~~ / cyfrowa

Identyfikator: P. 3261. 2015. 1346

Granice i nr działek ewidencyjnych
według danych MODGiK w : Koszalinie
z dnia: 23.09.2015r.

Informacje dotyczące typu nośnika oraz zawartości nośnika z danymi cyfrowymi:

1. Typ nośnika: CD, DVD, inny:….

Nazwa pliku	Wielkość	Data utworzenia
wolynska.dxf	28.4 MB	16.11.2015r.

Informacje dodatkowe:

1. Zakres aktualizacji: -------------
2. Redakcja znaków zgodna z rozporządzeniem w sprawie bazy danych geodezyjnej ewidencji sieci uzbrojenia terenu, bazy danych obiektów topograficznych oraz mapy zasadniczej (Dz.U z 2013 poz 383)
3. Wszystkie trwałe obiekty budowlane podlegają wytyczeniu przez jednostkę wykonawstwa geodezyjnego
4. .Nie wyklucza się istnienia w terenie również uzbrojenia, o którym brak było informacji branżowych i nie zostało odnalezione w czasie inwentaryzacji geodezyjnej
5. Mapa została wykonana ~~z ustaleniem~~/bez ustalenia służebności gruntowych ujawnionych w Księgach Wieczystych

Rejestracja:

Poświadcza się, że niniejszy dokument został opracowany w wyniku prac geodezyjnych i kartograficznych, których rezultaty zawiera operat techniczny wpisany do ewidencji materiałów państwowego zasobu geodezyjnego i kartograficznego.

Organ prowadzący państwowy zasób geodezyjny i kartograficzny	Prezydent Miasta Koszalina
Identyfikator ewidencyjny materiału zasobu - operatu technicznego	P.3261.2015.1346
Data wpisania operatu technicznego do ewidencji materiałów zasobu	2015 - 11 - 20
Imię, nazwisko i podpis osoby reprezentującej organ	

Z up. PREZYDENTA MIASTA
INSPEKTOR WYDZIAŁU
GEODEZJI, KARTOGRAFII I KATASTRU
inż. Anna Kostek

Uzbrojenie opracowano na podstawie

1. Danych branżowych – z literą B
2. Pośredniego ustalenia przebiegu aparaturą elektromagnetyczną – z literą A
3. bezpośrednich pomiarów powykonawczych – bez litery

W związku z tym w częściach 1 i 2 nie gwarantuje się kompletności, a dokładność położenia uzbrojenia na mapie może być niższa od dokładności kartometrycznej mapy.

Aktualność mapy do celów projektowych na dzień:
22.10.2015r.

Data sporządzenia i po[dpis kierownika jednostki] wykonawstwa geodezy[jnego]

GEODETA UPRAWNIONY
mgr inż. Marcin Sadowski
nr uprawnień zaw. 20582

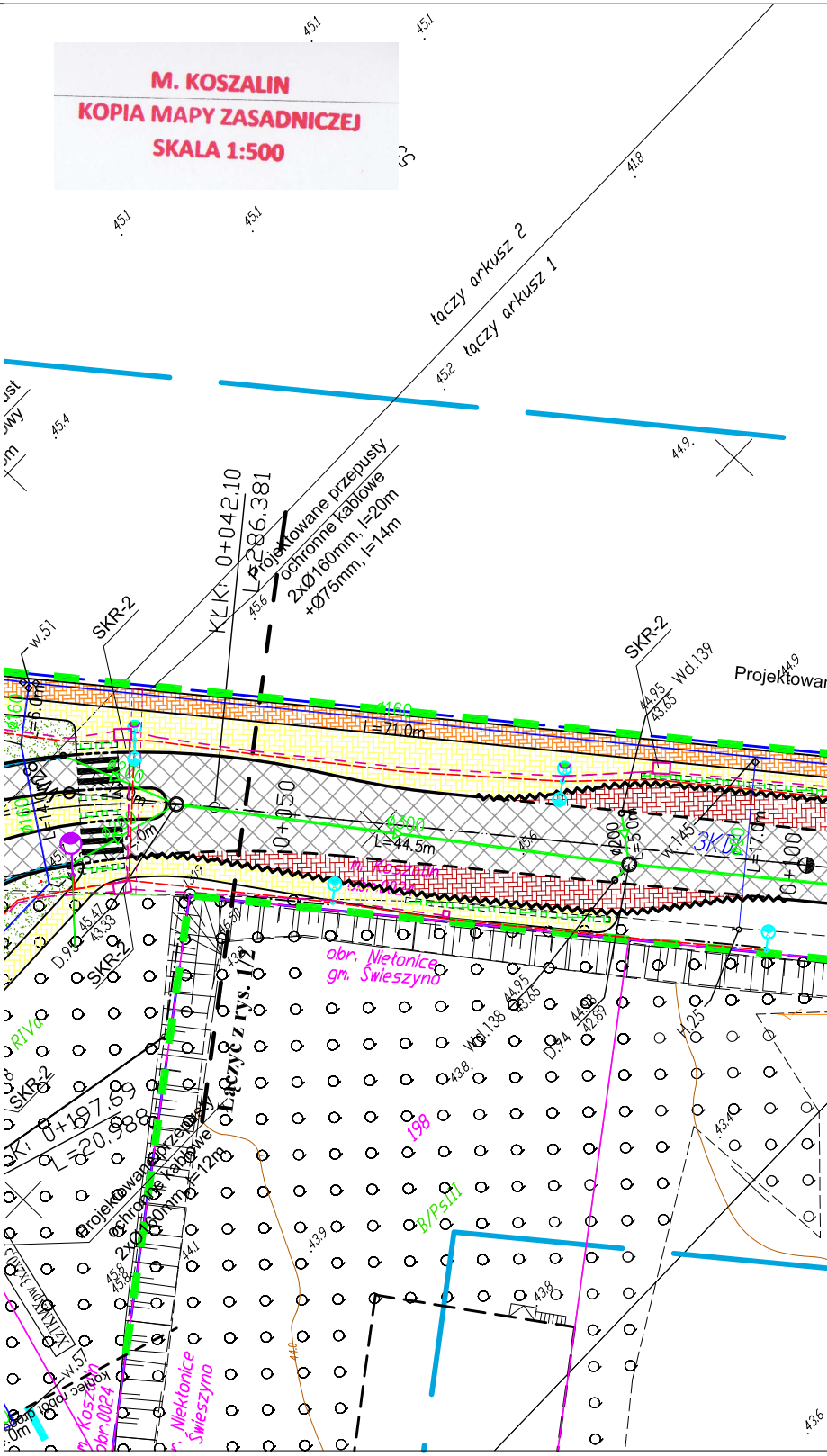
M. KOSZALIN
KOPIA MAPY ZASADNICZEJ
SKALA 1:500
łączy arkusz 2
łączy arkusz 1
SKR-2
KLK: 0+042.10
L=286.381
Projektowane przepusty ochronne kablowe 2xØ160mm, l=20m +Ø75mm, l=14m
l=71.0m
l=44.5m
0+050
3KD
obr. Nielotnice gm. Świeszyno
Łączy z rys. 1/2
Projektowane przepusty ochronne kablowe 2xØ160mm, l=12m
K: 0+197.69
L=20.988
198
B/PsIII
RIVa
Projektowan
Wd.139
Wd.138
D.74
H.25
w.51
w.145
w.57
obr. Nielotnice gm. Świeszyno
m. Koszalin obr.0024

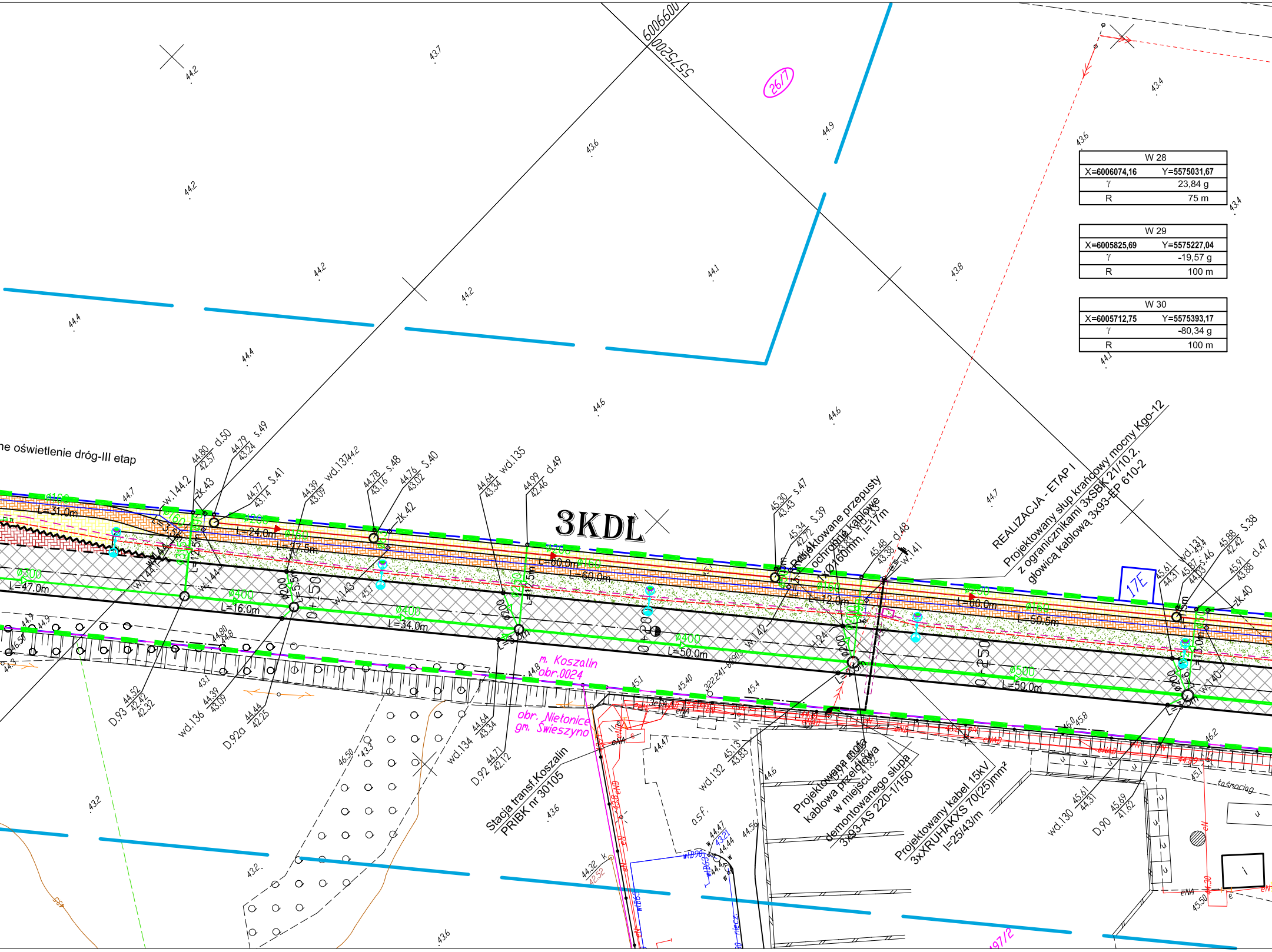

6006600
5575200
26/7
ne oświetlenie dróg-III etap
3KDL
REALIZACJA - ETAP I
Projektowany słup krańcowy mocny Kgo-12
z ogranicznikami 3xSBK 21/10.2,
głowicą kablową 3x93-EP 610-2
Projektowane przepusty
ochronne kablowe
1xØ160mm, l=17m
17E
L=31,0m
L=24,0m
L=27,5m
L=47,0m
L=16,0m
L=34,0m
L=60,0m
L=12,0m
L=50,5m
L=50,0m
Ø160
Ø200
Ø300
Ø400
Ø500
0+150
0+200
0+250
m. Koszalin
obr.0024
obr. Nietonice
gm. Świeszyno
Stacja transf.Koszalin
PRIBK nr 30105
Projektowana mufa
kablowa przelotowa
w miejscu
demontowanego słupa
3x93-AS 220-1/150
Projektowany kabel 15kV
3xXRUHAKXS 70(25)mm²
l=25/43/m
taśmociąg
97/2

W 28	
X=6006074,16	Y=5575031,67
γ	23,84 g
R	75 m

W 29	
X=6005825,69	Y=5575227,04
γ	-19,57 g
R	100 m

W 30	
X=6005712,75	Y=5575393,17
γ	-80,34 g
R	100 m

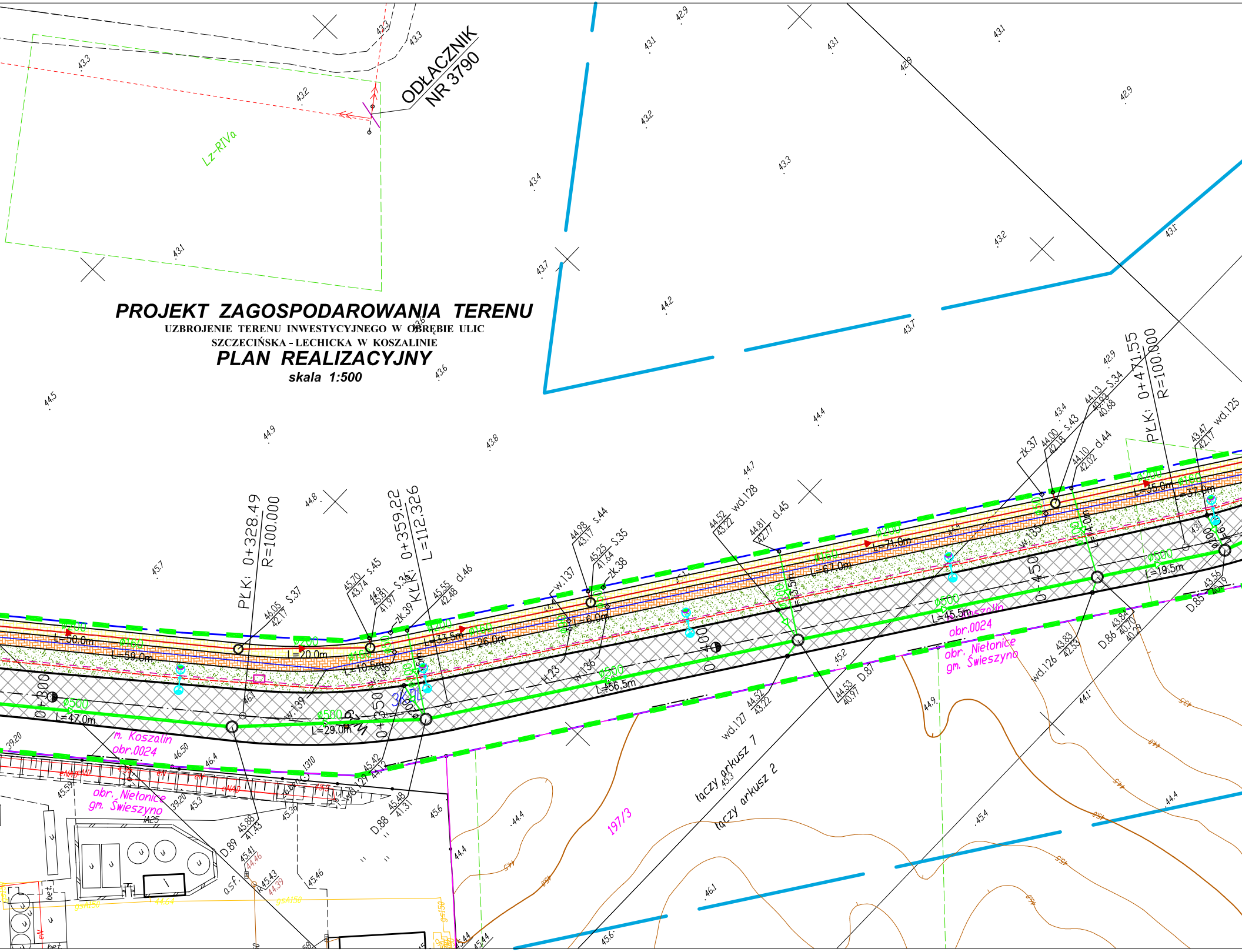

PROJEKT ZAGOSPODAROWANIA TERENU

UZBROJENIE TERENU INWESTYCYJNEGO W OBRĘBIE ULIC
SZCZECIŃSKA - LECHICKA W KOSZALINIE

PLAN REALIZACYJNY

skala 1:500

ODŁĄCZNIK
NR 3790
Lz-RIVa
PŁK: 0+328.49
R=100.000
PŁK: 0+359.22
KŁK: L=112.326
PŁK: 0+471.55
R=100.000
0+300
0+350
0+400
0+450
L=50.0m
L=59.0m
L=20.0m
L=10.5m
L=33.5m
L=26.0m
L=6.0m
L=67.0m
L=71.0m
L=55.0m
L=37.0m
L=47.0m
L=29.0m
L=56.5m
L=45.5m
L=19.5m
Φ200
Φ160
Φ500
s.37
s.45
s.36
s.44
s.35
s.43
s.34
d.46
d.45
d.44
zk.39
zk.38
zk.37
w.137
w.139
w.136
w.135
wd.128
wd.127
wd.126
wd.125
wd.129
D.85
D.86
D.87
D.88
D.89
m. Koszalin
obr.0024
obr. Nietonice
gm. Świeszyno
197/3
łączy arkusz 7
łączy arkusz 2

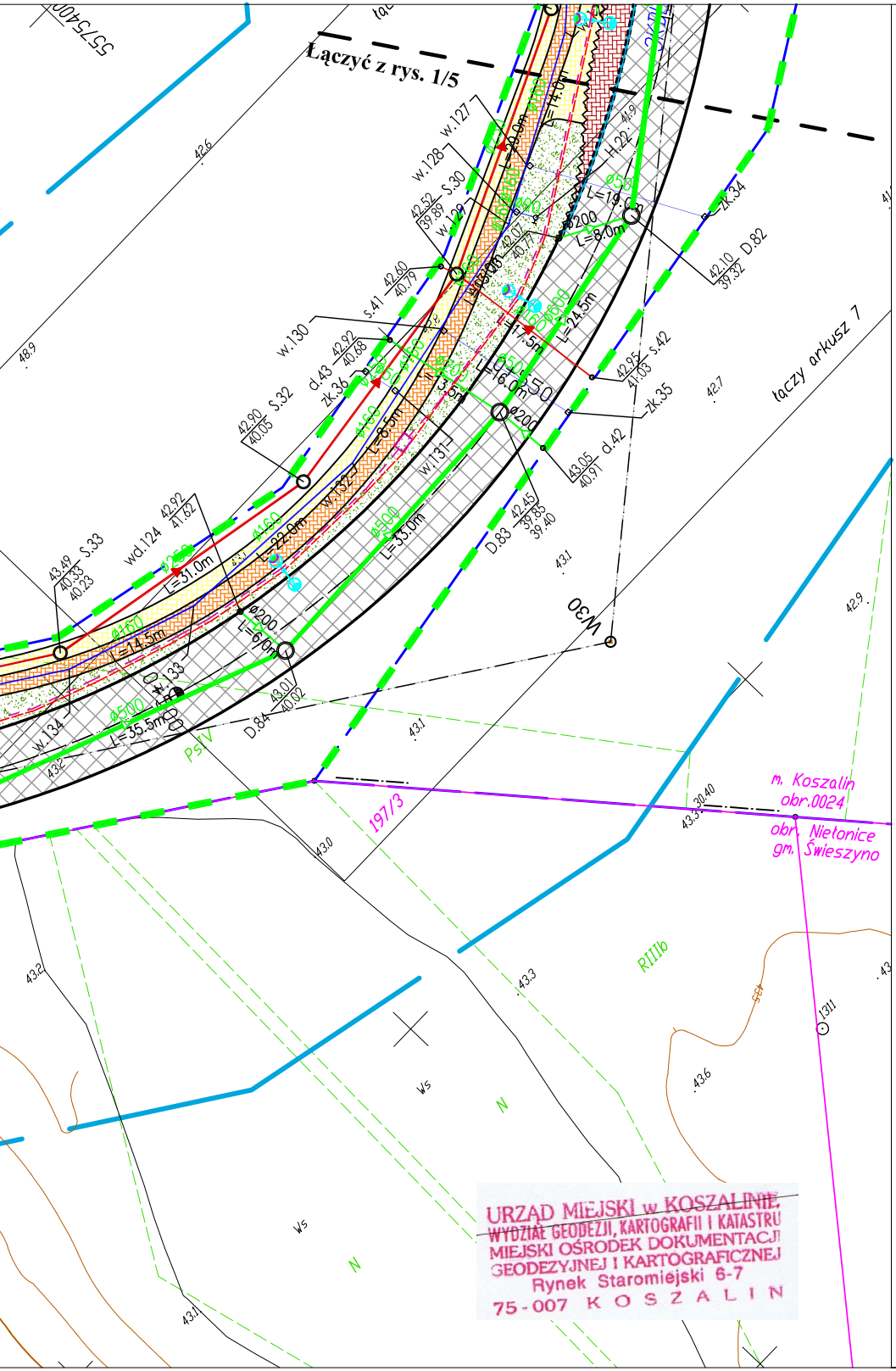
Łączyć z rys. 1/5
łączy arkusz 7
5575400
w.127
w.128
w.129
w.130
w.131
w.132
w.133
w.134
wd.124
S.30
S.32
S.33
S.36
S.41
S.42
d.42
d.43
D.82
D.83
D.84
zk.34
zk.35
zk.36
W30
H.22
L=14.0m
L=29.0m
L=19.0m
L=8.0m
L=24.5m
L=17.5m
L=16.0m
L=8.5m
L=22.0m
L=33.0m
L=31.0m
L=14.5m
L=6.0m
L=35.5m
ø200
ø160
ø250
ø500
197/3
m. Koszalin
obr.0024
obr. Nielonice
gm. Świeszyno
RIIIb
PsIV
Ws
N
42.6
42.7
42.9
43.0
43.1
43.2
43.3
43.6
48.9

URZĄD MIEJSKI w KOSZALINIE
WYDZIAŁ GEODEZJI, KARTOGRAFII I KATASTRU
MIEJSKI OŚRODEK DOKUMENTACJI
GEODEZYJNEJ I KARTOGRAFICZNEJ
Rynek Staromiejski 6-7
75-007 KOSZALIN

LEGENDA: br. drogowa

- ▨ - jezdnia
- ▨ - zjazdy
- ▨ - chodnik
- ▨ - płytki z wypustkami 0,5 x 0,5m na dł. l=4m na przejściach dla pieszych, l=20m na przystankach autobusowych
- ▨ - ścieżka rowerowa z czerwonej naw. bitumicznej
- ▨ - nawierzchnie z kamienia: wyspy segregacyjne, zatoki bus
- ▨ - opaska
- ▨ - zieleń
- ─── - krawężnik wystający
- ── ── - krawężnik wtopiony/częściowo wtopiony
- 〰 - krawężnik przystankowy
- ─── - obrzeże
- ─── - ściek

LEGENDA: br. energetyczna

- Oprawa uliczna LED 16 -26W na słupie h=7m z wysięgnikiem 0,5m, 5°
- Oprawa uliczna LED 48 -75W na słupie h=9m z wysięgnikiem 1,5m, 5°
- Oprawa doświetlenia przejść dla pieszych ulic LED 32- 71W na słupie h=6m z wysięgnikiem 1m oraz światłem pulsującym
- Perojektowany słup z oprawą sodową, wymlana na LED w późnlejszym etaple
- Projektowana mufa kablowa przelotowa
- Projektowany kabel oświetleniowy YAKXS 5x35mm²
- Projektowany kabel 0,4 kV YAKXS 4x120mm²
- Projektowany kabel 15kV-3x XRUHAKXS 120(50)mm²
- Projektowany przepust ochronny kablowy
- Istniejący kabel do unieczynnienia
- Istniejący słup oświetleniowy do demontaży
- Istniejący słup oświetleniowy bez zmian
- Istniejący słup oświetleniowy - wymiana oprawy na LEDowe
- Bariera ochronna słupa oświetleniowego z rury stalowej Ømin 100mm

LEGENDA: br. teletechniczna

- - - - - projektowany kanał technologiczny

- - - - linie rozgraniczające pasów drogowych wg MPZP
- - - - linia wyznaczająca obszar terenu objętego opracowaniem w części odpowiadającej m.in. robotom drogowym (nowoprojektowany i istniejący pas drogowy) - zgodnie z art. 11d ust. 1 oraz art. 11f ust. 1 pkt 2 ustawy z dnia 10 kwietnia 2003 r. o szczególnych zasadach przygotowania i realizacji inwestycji w zakresie dróg publicznych (tekst jednolity Dz. U. z 2015 r., poz. 2031).
- - - - tymczasowe wejście na działki celem wykonania robót uzupełniających

26/5 - numery działek pasa drogowego zajętych pod roboty budowlane

40 - numery działek zajętych pod roboty uzupełniające

OZNACZENIA:	br. sanitarna
─◁─	proj. kanalizacja deszczowa – grawitacyjna
–o Wd. ...	proj. wpusty deszcz. z nasadą jezdniową
–o wd. ...	proj. wpusty deszcz. z nasadą krawężnikowo–jezdniową
○ D. ...	proj. studnie betonowe, DN/ID 1200, 1500, 2000 i 2500 mm
–o d. ...	proj. studnie PVC/PP, DN/ID 425mm
▬	proj. kanalizacja deszczowa – tłoczna
p.16 i p.33	proj. studnie rozprężne – kan. deszczowa
─◀─	proj. kanalizacja sanitarna – grawitacyjna
S. ...	proj. studnie betonowe, DN/ID 1200 mm
–o s. ...	proj. studnie PVC/PP, DN/ID 425mm
S.R.	proj. studnia rozprężna – kan. sanitarna
─◀◀─	proj. kanalizacja sanitarna – tłoczna
─◁◁─	proj. kanalizacja deszczowa – tłoczna
───	proj. sieć wodociągowa
H. ...	proj. hydranty p.poż. – Dn 80mm, nadziemne
─□─	proj. zasuwa na sieci wodociągowej
zk. ...	proj. odejście od sieci – zasuwa + zaślepka

- zakres aktualizacji mapy do celów projektowych
- drzewa, krzewy do usunięcia

ZA ZGODNOŚĆ
Z ORYGINAŁEM

Potwierdzam zgodność mapy z mapą przyjętą do zasobów UM w Koszalinie pod nr - Identyfikator: P.3261.2015.1346
Karnieszewice, 12.2015r.

WŁAŚCICIEL
FIRMY UI „KNITTER"
inż. Grzegorz Knitter

KNITTER®
USŁUGI INWESTYCYJNE
ROK ZAŁOŻENIA 1996

USŁUGI INWESTYCYJNE "KNITTER" inż. Grzegorz Knitter
76-004 Sianów, Karnieszewice 45b
tel./fax 0-94 3186697, NIP 669-101-61-70

Temat opracowania:
UZBROJENIE TERENU INWESTYCYJNEGO W OBRĘBIE ULIC SZCZECIŃSKA - LECHICKA W KOSZALINIE

Inwestor: **Gmina Miasto Koszalin, ul. Rynek Staromiejski 6, 75-007 Koszalin**

Tytuł rysunku:
PROJEKT ZAGOSPODAROWANIA TERENU
PLAN REALIZACYJNY

Branża:	Projektował:	Nr uprawnień:	Podpis:	
Drogowa	inż. Grzegorz Knitter	ZAP/0094/POOD/04		
Sanitarna	mgr inż. Marek Komar	ZAP/0224/POOS/12		
Energetyczna	mgr inż. Jan Dudziński	A/NB/8300/48/78		Skala: 1:500
Teletechniczna	mgr inż. Tomasz Urbański	DT-WBT/02360/02 /U		Data: 12.2015
Zieleń	inż. arch. Ewa Boral - Knitter	nr dyplomu 3221		Nr rys.1/3