KARTA REJESTRACYJNA MAPY DO CELÓW PROJEKTOWYCH – Arkusz 6

OBIEKT: obr. 0024, dz. 26/7, 33/1, 34/20, 34/11, 34/33, 34/32, 63/5, 63/6, 63/7, 36/2
miasto Koszalin
powiat m. Koszalin
województwo zachodniopomorskie
identyfikator jedn. ewid.: 326101_1

SKALA: 1:500
Układ współrzędnych: „PL-2000”
Poziom odniesienia wysokości**:** Kronsztad '86

Imię i nazwisko lub nazwa podmiotu wykonującego prace geodezyjną

USŁUGI GEODEZYJNE I KARTOGRAFICZNE
"MIERNICZY" Marcin Sadowski
ul. Wańkowicza 30/2, 75-446 Koszalin
tel. 604 850 735
NIP 499-033-07-37 REGON 320971760

Kierownik roboty:
(imię, nazwisko, nr i zakres upr. zaw.)

Oznaczenie kancelaryjne zgłoszenia pracy geodezyjnej:
GK-I-3.6640.2.1058.2015.AB

Mapę do celów projektowych sporządzono przy wykorzystaniu:

1) zbiorów danych PZGiK, o których mowa w art. 4 ust. 1a pkt 1, 2, 3, 8, 10 i 11 oraz ust. 1b ustawy prawo geodezyjne i kartograficzne;
2)wyników pomiarów obiektów nieobjętych bazami danych, o których mowa w pkt 1, wskazanych przez projektanta lub inwestora;
3) opracowań planistycznych oraz projektów budowlanych i innych dokumentów objętych pozwoleniem na budowę, przechowywanych przez organy administracji architektoniczno-budowlanej, dotyczących terenu projektowanej inwestycji lub terenów sąsiednich.

- Uchwała Nr XXVIII/439/2013 Rady Miejskiej w Koszalinie z dnia 28 lutego 2013 r.
- Uchwała Nr XIV/165/2015 Rady Miejskiej w Koszalinie z dnia 29 października 2015 r.

W zakresie opracowania znajdują się punkty osnowy geodezyjnej nr:
brak

podlegające ochronie na podstawie art. 15, art. 48 ust.1 pkt3 ustawy Prawo geodezyjne i kartograficzne

Metoda sporządzenia mapy: ~~**analogowa**~~ **/ cyfrowa**

Identyfikator: P. 3261. 2015. 1346

Granice i nr działek ewidencyjnych
według danych MODGiK w : Koszalinie
z dnia: 23.09.2015r.

Informacje dotyczące typu nośnika oraz zawartości nośnika z danymi cyfrowymi:

1. Typ nośnika: CD, DVD, inny:….

Nazwa pliku	Wielkość	Data utworzenia
wolynska.dxf	28.4 MB	16.11.2015r.

Informacje dodatkowe:

1. Zakres aktualizacji: **-------------**
2. Redakcja znaków zgodna z rozporządzeniem w sprawie bazy danych geodezyjnej ewidencji sieci uzbrojenia terenu, bazy danych obiektów topograficznych oraz mapy zasadniczej (Dz.U z 2013 poz 383)
3. Wszystkie trwałe obiekty budowlane podlegają wytyczeniu przez jednostkę wykonawstwa geodezyjnego
4. .Nie wyklucza się istnienia w terenie również uzbrojenia, o którym brak było informacji branżowych i nie zostało odnalezione w czasie inwentaryzacji geodezyjnej
5. Mapa została wykonana ~~**z ustaleniem**~~**/bez ustalenia** służebności gruntowych ujawnionych w Księgach Wieczystych

Rejestracja:

Poświadcza się, że niniejszy dokument został opracowany w wyniku prac geodezyjnych i kartograficznych, których rezultaty zawiera operat techniczny wpisany do ewidencji materiałów państwowego zasobu geodezyjnego i kartograficznego.

Organ prowadzący państwowy zasób geodezyjny i kartograficzny	Prezydent Miasta Koszalina
Identyfikator ewidencyjny materiału zasobu - operatu technicznego	P.3261.2015.1346
Data wpisania operatu technicznego do ewidencji materiałów zasobu	2015 - 11 - 20
Imię, nazwisko i podpis osoby reprezentującej organ	z up. PREZYDENTA MIASTA INSPEKTOR WYDZIAŁU GEODEZJI, KARTOGRAFII I KATASTRU inż. Anna Kostek

Uzbrojenie opracowano na podstawie

1. Danych branżowych – z literą B
2. Pośredniego ustalenia przebiegu aparaturą elektromagnetyczną – z literą A
3. bezpośrednich pomiarów powykonawczych – bez litery

W związku z tym w częściach 1 i 2 nie gwarantuje się kompletności, a dokładność położenia uzbrojenia na mapie może być niższa od dokładności kartometrycznej mapy.

Aktualność mapy do celów projektowych na dzień:
22.10.2015r.

Data sporządzenia i po… wykonawstwa geodezy…

GEODETA UPRAWNIONY
…dpis kierownika jednostki
mgr inż. Marcin Sadowski
nr uprawnień zaw. 20582

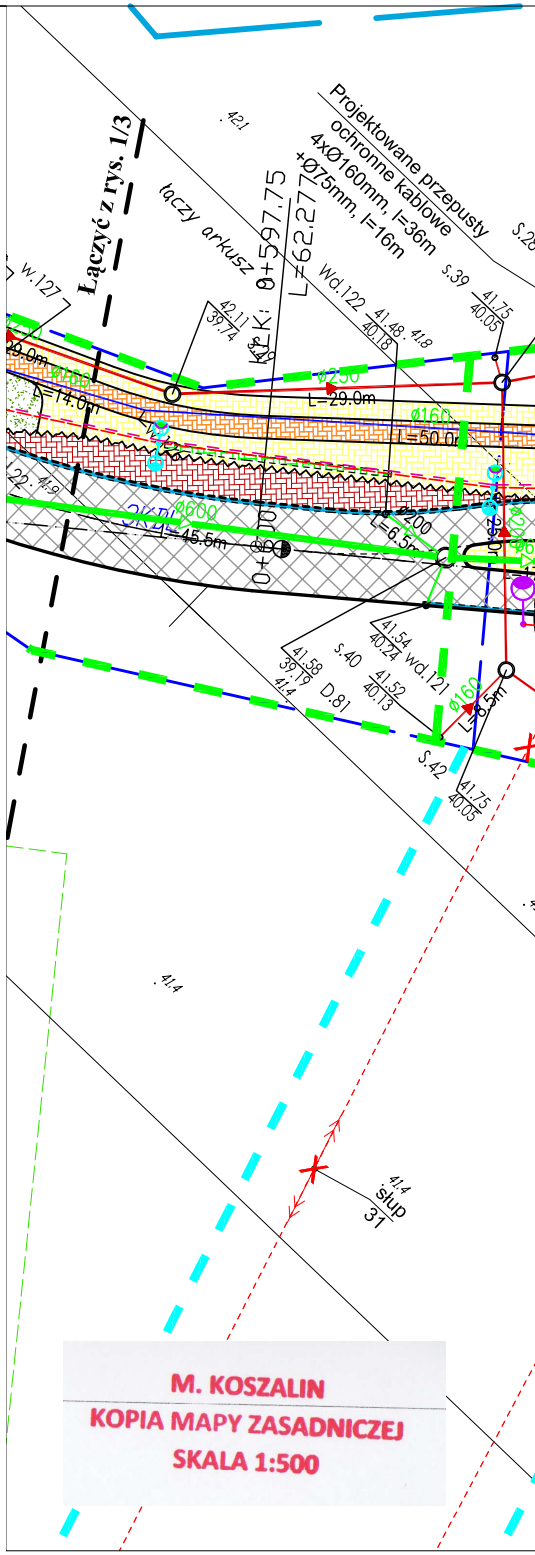
Łączyć z rys. 1/3
łączy arkusz
KP K: 0+597.75
L=62.277
Projektowane przepusty ochronne kablowe 4xØ160mm, l=36m +Ø75mm, l=16m
w.127
Wd.122
s.39
s.40
s.42
wd.121
D.81
Słup 31
ø250
ø160
ø600
ø200
L=29.0m
L=14.0m
L=50.0m
L=45.5m
L=6.5m
L=8.5m
0+600
42.11 / 39.74
41.48 / 40.18
41.75 / 40.05
41.54 / 40.24
41.58 / 39.19
41.52 / 40.13
42.1
41.8
41.9
41.4
M. KOSZALIN
KOPIA MAPY ZASADNICZEJ
SKALA 1:500

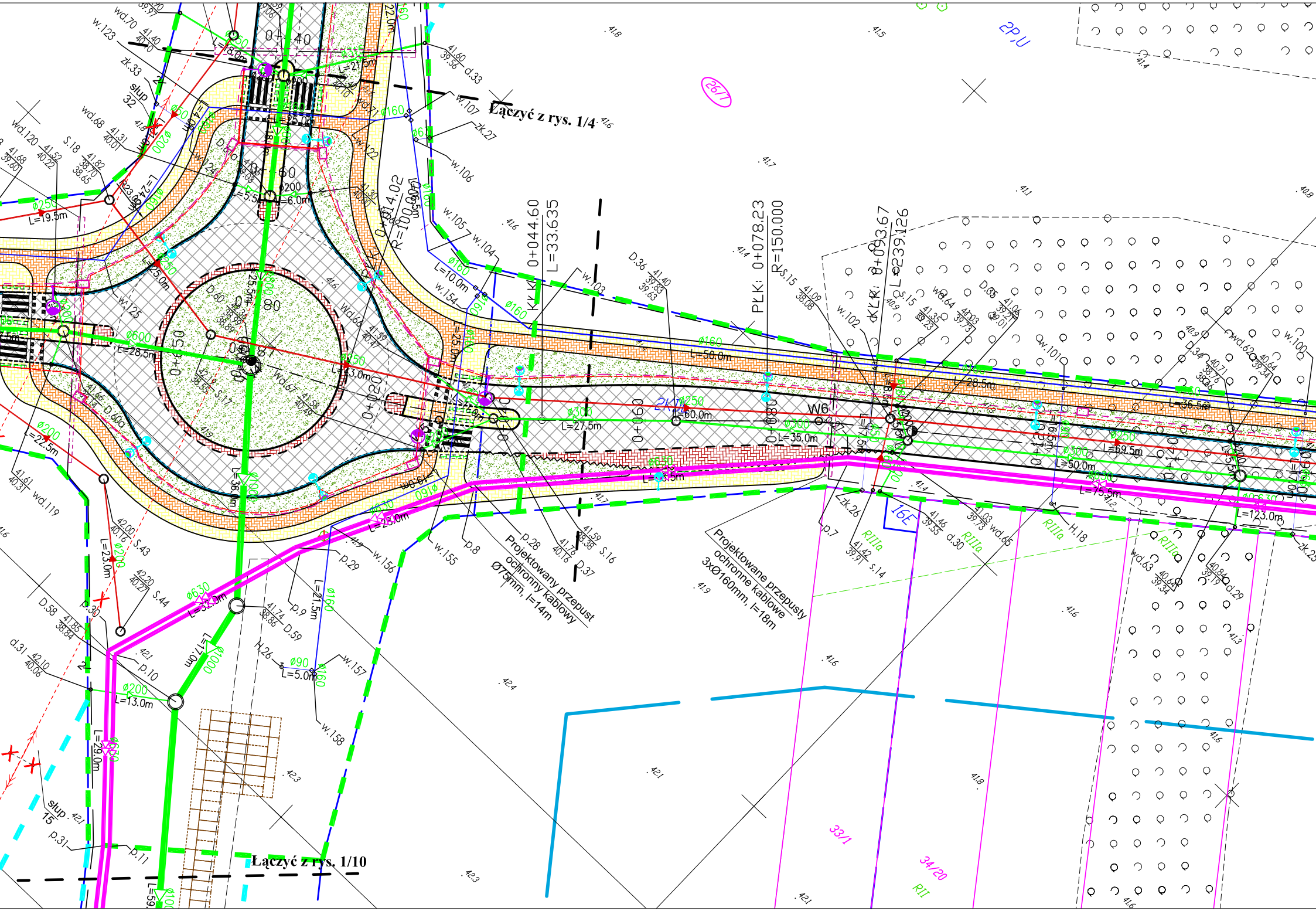
Łączyć z rys. 1/4
Łączyć z rys. 1/10
Projektowany przepust ochronny kablowy Ø75mm, l=14m
Projektowane przepusty ochronne kablowe 3xØ160mm, l=18m
PŁK: 0+078.23 R=150.000
KŁK: 0+044.60 L=33.635
KŁK: 0+093.67 L=239.126
R=100.00
0+040
0+060
0+080
0+100
0+120
0+140
0+160
0+020
0+050
W6
2KU
2P,U
26/7
33/1
34/20
16E
RIIIa
RII
słup 32
słup 15
Ø600 L=28.5m
Ø300 L=27.5m
Ø300 L=35.0m
Ø250 L=60.0m
Ø160 L=50.0m
Ø630 L=23.0m
Ø630 L=31.0m
Ø1000 L=17.0m
Ø200 L=13.0m
Ø90 L=5.0m
L=123.0m
L=75.5m
L=69.5m
L=50.0m
L=36.5m
L=28.5m

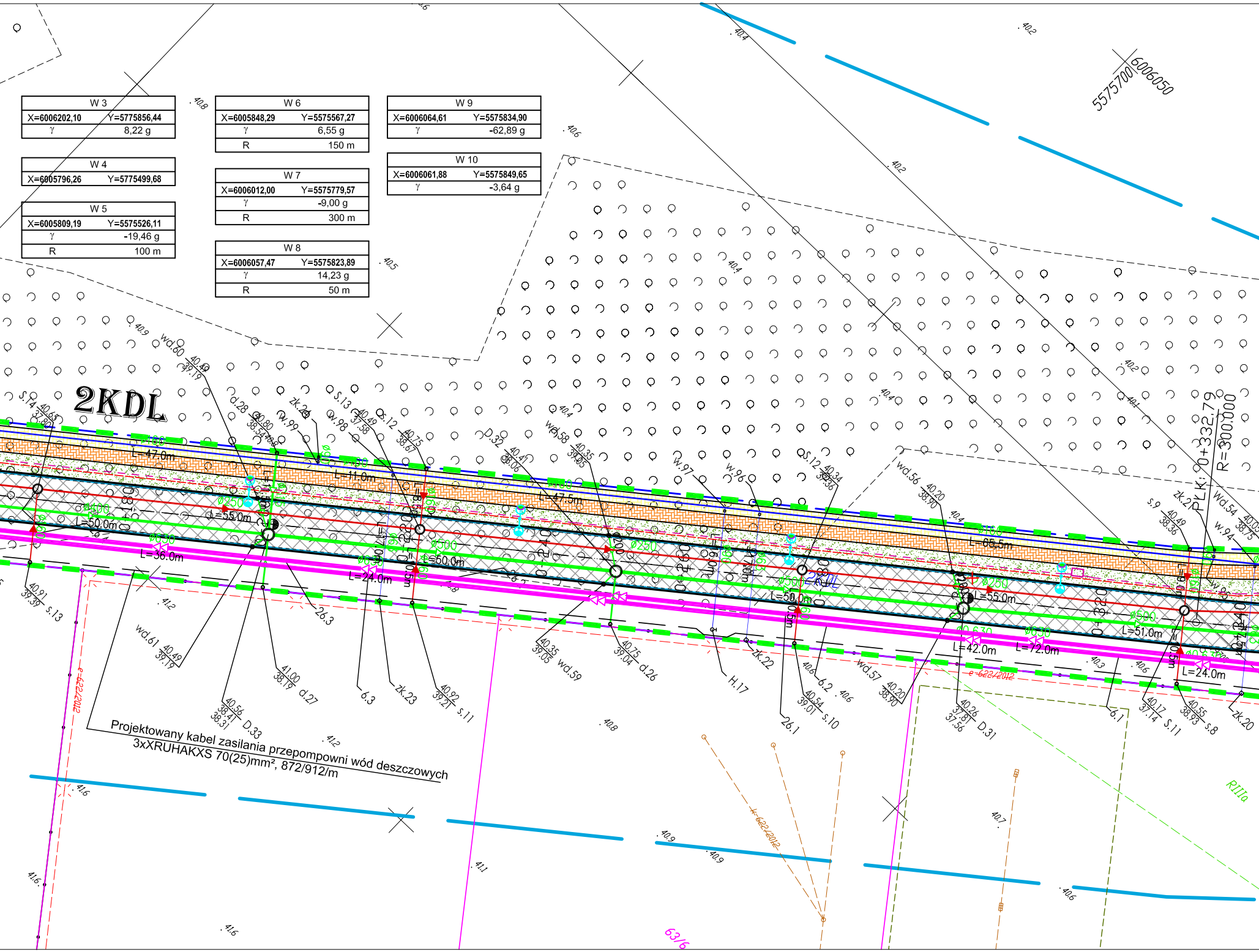

2KDL
5575700
6006050
PLK: 0+332,79
R=300,000
L=47,0m
L=11,0m
L=47,5m
L=65,5m
L=50,0m
L=55,0m
L=36,0m
L=24,0m
L=50,0m
L=42,0m
L=72,0m
L=51,0m
L=24,0m
L=55,0m
ø250
ø400
ø500
ø630
e-622/2012
k-622/2012
RIIIa
63/6
40,8
40,6
40,5
40,4
40,2
40,9
41,2
41,6
41,1
40,7

W 3	
X=6006202,10	Y=5775856,44
γ	8,22 g

W 4	
X=6005796,26	Y=5775499,68

W 5	
X=6005809,19	Y=5575526,11
γ	-19,46 g
R	100 m

W 6	
X=6005848,29	Y=5575567,27
γ	6,55 g
R	150 m

W 7	
X=6006012,00	Y=5575779,57
γ	-9,00 g
R	300 m

W 8	
X=6006057,47	Y=5575823,89
γ	14,23 g
R	50 m

W 9	
X=6006064,61	Y=5575834,90
γ	-62,89 g

W 10	
X=6006061,88	Y=5575849,65
γ	-3,64 g

Projektowany kabel zasilania przepompowni wód deszczowych
3xXRUHAKXS 70(25)mm², 872/912/m

PROJEKT ZAGOSPODAROWANIA TERENU

UZBROJENIE TERENU INWESTYCYJNEGO W OBRĘBIE ULIC
SZCZECIŃSKA - LECHICKA W KOSZALINIE

PLAN REALIZACYJNY

skala 1:500

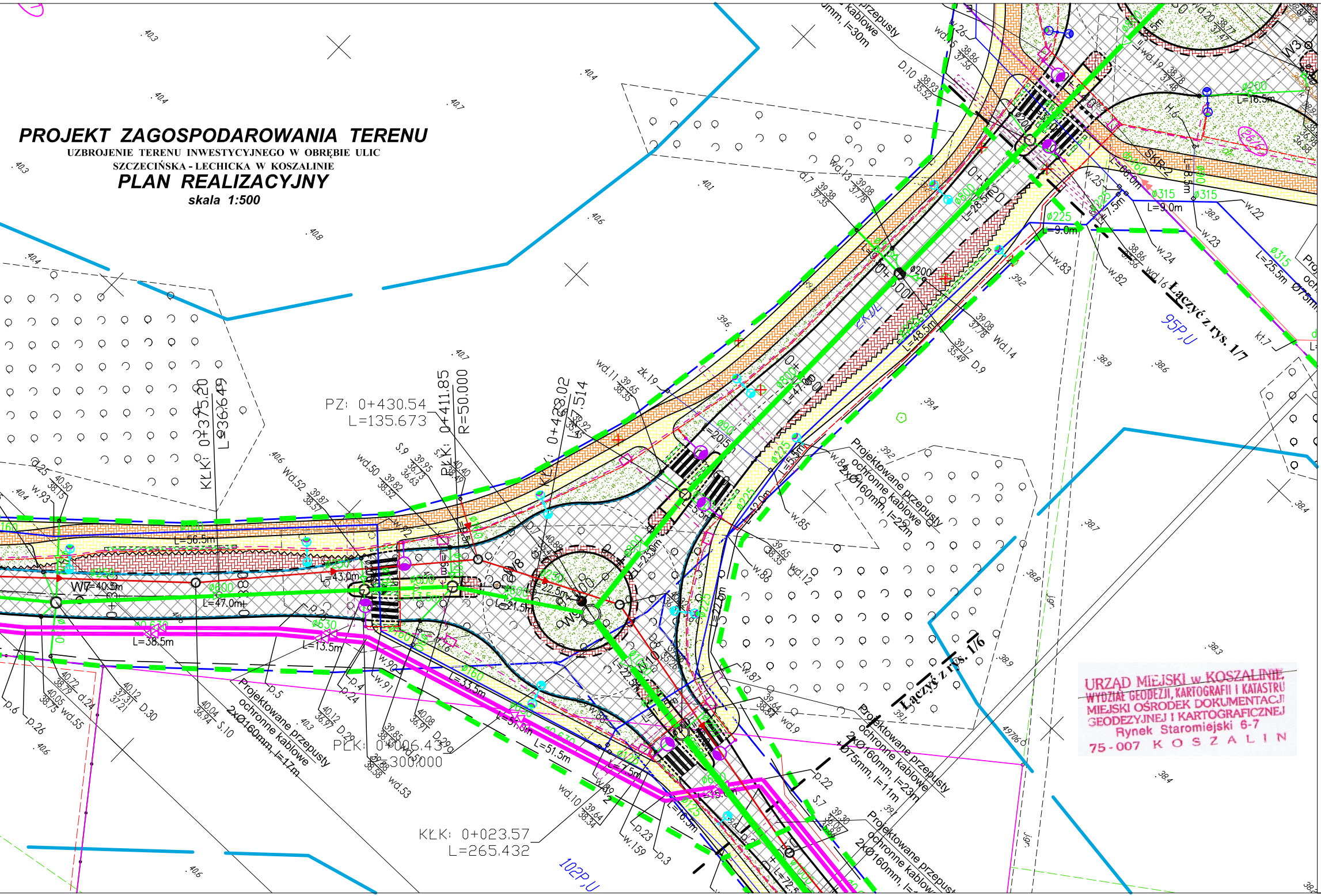

PZ: 0+430.54
L=135.673
PŁK: 0+411.85
R=50.000
KŁK: 0+375.20
L=36.649
KŁK: 0+423.02
PŁK: 0+006.43
R=300.000
KŁK: 0+023.57
L=265.432
Łączyć z rys. 1/7
Łączyć z rys. 1/6
Projektowane przepusty ochronne kablowe 2xØ160mm, l=17m
Projektowane przepusty ochronne kablowe 2xØ160mm, l=22m
Projektowane przepusty ochronne kablowe 2xØ160mm, l=23m +Ø75mm, l=11m
Projektowane przepusty ochronne kablowe 2xØ160mm
95P,U
102P,U
W7
W8
SKR2
Ø600
Ø800
Ø630
Ø315
Ø225
Ø200
Ø160
L=56.5m
L=47.0m
L=43.0m
L=38.5m
L=33.5m
L=51.5m
L=48.5m
L=28.5m
L=25.5m
L=16.5m
L=9.0m

URZĄD MIEJSKI w KOSZALINIE
WYDZIAŁ GEODEZJI, KARTOGRAFII I KATASTRU
MIEJSKI OŚRODEK DOKUMENTACJI GEODEZYJNEJ I KARTOGRAFICZNEJ
Rynek Staromiejski 6-7
75-007 KOSZALIN

LEGENDA: br. drogowa

- ▨ - jezdnia
- 🟥 - zjazdy
- 🟨 - chodnik
- 🟩 - płytki z wypustkami 0,5 x 0,5m na dł. l=4m
  na przejściach dla pieszych,
  l=20m na przystankach autobusowych
- 🟧 - ścieżka rowerowa z czerwonej naw. bitumicznej
- 🟥 - nawierzchnie z kamienia: wyspy segregacyjne, zatoki bus
- ▨ - opaska
- ▨ - zieleń
- ━━━ - krawężnik wystający
- ━ ━ - krawężnik wtopiony/częściowo wtopiony
- ~~~ - krawężnik przystankowy
- ─── - obrzeże
- ~~~ - ściek

LEGENDA: br. energetyczna

- Oprawa ulica LED 16 -26W na słupie
  h=7m z wysięgnikiem 0,5m, 5°
- Oprawa ulica LED 48 -75W na słupie
  h=9m z wysięgnikiem 1,5m, 5°
- Oprawa doświetlenia przejść dla pieszych ulic
  LED 32- 71W na słupie h=6m z wysięgnikiem
  1m oraz światłem pulsującym
- Perojektowany słup z oprawą sodową, wymiana
  na LED w późniejszym etapie
- Projektowana mufa kablowa przelotowa
- Projektowany kabel oświetleniowy YAKXS 5x35mm²
- Projektowany kabel 0,4 kV YAKXS 4x120mm²
- Projektowany kabel 15kV-3x XRUHAKXS 120(50)mm²
- Projektowany przepust ochronny kablowy
- Istniejący kabel do unieczynnienia
- Istniejący słup oświetleniowy do demontaży
- Istniejący słup oświetleniowy bez zmian
- Istniejący słup oświetleniowy - wymiana oprawy na LEDowe
- Bariera ochronna słupa oświetleniowego z rury stalowej Ømin 100mm

LEGENDA: br. teletechniczna

- - - - - - projektowany kanał technologiczny

- - linie rozgraniczające pasów
  drogowych wg MPZP
- - linia wyznaczająca obszar terenu objętego
  opracowaniem w części odpowiadającej
  m.in. robotom drogowym
  (nowoprojektowany i istniejący pas drogowy) -
  zgodnie z art. 11d ust. 1 oraz art. 11f
  ust. 1 pkt 2 ustawy z dnia 10 kwietnia 2003 r.
  o szczególnych zasadach przygotowania
  i realizacji inwestycji w zakresie dróg publicznych
  (tekst jednolity Dz. U. z 2015 r., poz. 2031).
- - tymczasowe wejście na działki
  celem wykonania robót uzupełniających
- 26/5 - numery działek pasa drogowego
  zajętych pod roboty budowlane
- 40 - numery działek zajętych pod roboty uzupełniające

OZNACZENIA:	br. sanitarna
─◁─	proj. kanalizacja deszczowa – grawitacyjna
─o Wd. ...	proj. wpusty deszcz. z nasadą jezdniową
─o wd. ...	proj. wpusty deszcz. z nasadą krawężnikowo–jezdniową
D. ...	proj. studnie betonowe, DN/ID 1200, 1500, 2000 i 2500 mm
─o d. ...	proj. studnie PVC/PP, DN/ID 425mm
━━━	proj. kanalizacja deszczowa – tłoczna
p.16 i p.33	proj. studnie rozprężne – kan. deszczowa
─◀─	proj. kanalizacja sanitarna – grawitacyjna
S. ...	proj. studnie betonowe, DN/ID 1200 mm
─o s. ...	proj. studnie PVC/PP, DN/ID 425mm
S.R.	proj. studnia rozprężna – kan. sanitarna
─◀◀─	proj. kanalizacja sanitarna – tłoczna
━◁◁━	proj. kanalizacja deszczowa – tłoczna
───	proj. sieć wodociągowa
H. ...	proj. hydranty p.poż. – Dn 80mm, nadziemne
─□─	proj. zasuwa na sieci wodociągowej
zk. ...	proj. odejście od sieci – zasuwa + zaślepka

- ━ ━ ━ - zakres aktualizacji mapy do celów projektowych
- ☒ ✕ - drzewa, krzewy do usunięcia

ZA ZGODNOŚĆ
Z ORYGINAŁEM

Potwierdzam zgodność mapy z mapą przyjętą do zasobów
UM w Koszalinie pod nr - Identyfikator: P.3261.2015.1346
Karnieszewice, 12.2015r.

WŁAŚCICIEL
FIRMY UI „KNITTER”
inż. Grzegorz Knitter

KNITTER®
USŁUGI INWESTYCYJNE
ROK ZAŁOŻENIA 1996

USŁUGI INWESTYCYJNE "KNITTER" inż. Grzegorz Knitter
76-004 Sianów, Karnieszewice 45b
tel./fax 0-94 3186697, NIP 669-101-61-70

Temat opracowania:

UZBROJENIE TERENU INWESTYCYJNEGO W OBRĘBIE ULIC
SZCZECIŃSKA - LECHICKA W KOSZALINIE

Inwestor: **Gmina Miasto Koszalin, ul. Rynek Staromiejski 6, 75-007 Koszalin**

Tytuł rysunku:

PROJEKT ZAGOSPODAROWANIA TERENU
PLAN REALIZACYJNY

Branża:	*Projektował:*	*Nr uprawnień:*	*Podpis:*	
Drogowa	*inż. Grzegorz Knitter*	*ZAP/0094/POOD/04*		
Sanitarna	*mgr inż. Marek Komar*	*ZAP/0224/POOS/12*		
Energetyczna	*mgr inż. Jan Dudziński*	*A/NB/8300/48/78*		*Skala:* *1:500*
Teletechniczna	*mgr inż. Tomasz Urbański*	*DT-WBT/02360/02 /U*		*Data:* *12.2015*
Zieleń	*inż. arch. Ewa Boral - Knitter*	*nr dyplomu 3221*		*Nr rys.1/5*