

UCHWAŁA NR XXXVII/610/2021
RADY MIEJSKIEJ W KOSZALINIE

z dnia 28 października 2021 r.

w sprawie pomników przyrody

Na podstawie art. 18 ust. 2 pkt 15 ustawy z dnia 8 marca 1990 r. o samorządzie gminnym (Dz. U. z 2021 r., poz. 1372) w związku z art. 44 ust. 3 ustawy z dnia 16 kwietnia 2004 r. o ochronie przyrody (Dz. U. z 2021 r., poz. 1098), po uzgodnieniu z Regionalnym Dyrektorem Ochrony Środowiska w Szczecinie, Rada Miejska w Koszalinie uchwała, co następuje:

§ 1. Znosi się formę ochrony przyrody z następujących drzew uznanych za pomniki przyrody:

- 1) topola szara o obwodzie pnia 485 cm, mierzonym na wysokości 130 cm, uznana za pomnik przyrody na mocy uchwały Nr V/67/2003 Rady Miejskiej w Koszalinie z dnia 21 lutego 2003 r. w sprawie uznania drzew za pomniki przyrody (Dz. Urz. Woj. Zachodniopomorskiego z dnia 31 marca 2003 r., nr 25, poz. 355) pod numerem 6, zlokalizowana na terenie działki nr 32/4 obręb ewidencyjny 0019 (w pasie drogowym ul. Sportowej w Koszalinie) - zgodnie z załącznikiem nr 1;
- 2) buk pospolity o obwodzie pnia 349 cm, mierzonym na wysokości 130 cm, uznany za pomnik przyrody na mocy uchwały Nr V/67/2003 Rady Miejskiej w Koszalinie z dnia 21 lutego 2003 r. w sprawie uznania drzew za pomniki przyrody (Dz. Urz. Woj. Zachodniopomorskiego z dnia 31 marca 2003 r., nr 25, poz. 355) pod numerem 15, zlokalizowany na terenie działki nr 324/6 obręb ewidencyjny 0032 (teren Nadleśnictwa Karnieszewice) w oddziale nr 11-23-03-324-n-00 (za posesją przy ul. Leśnej 11 w Koszalinie) - zgodnie z załącznikiem nr 2;
- 3) wierzba krucha o obwodzie pnia 265 cm, mierzonym na wysokości 130 cm, uznana za pomnik przyrody na mocy uchwały Nr V/67/2003 Rady Miejskiej w Koszalinie z dnia 21 lutego 2003 r. w sprawie uznania drzew za pomniki przyrody (Dz. Urz. Woj. Zachodniopomorskiego z dnia 31 marca 2003 r., nr 25, poz. 355) pod numerem 13, zlokalizowana na terenie działki nr 88 obręb ewidencyjny 0040 (w pasie drogowym ul. Lubiatowskiej w Koszalinie) - zgodnie z załącznikiem nr 3;
- 4) wierzba krucha o obwodzie pnia 375 cm, mierzonym na wysokości 130 cm, uznana za pomnik przyrody na mocy uchwały Nr V/67/2003 Rady Miejskiej w Koszalinie z dnia 21 lutego 2003 r. w sprawie uznania drzew za pomniki przyrody (Dz. Urz. Woj. Zachodniopomorskiego z dnia 31 marca 2003 r., nr 25, poz. 355) pod numerem 14, zlokalizowana na terenie działki nr 88 obręb ewidencyjny 0040 (w pasie drogowym ul. Lubiatowskiej w Koszalinie) - zgodnie z załącznikiem nr 4;
- 5) dwa jarzęby szwedzkie o obwodach pni 162 cm i 151 cm, mierzonych na wysokości 130 cm, uznane za pomnik przyrody na podstawie rozporządzenia Nr 7/92 Wojewody Koszalińskiego z dnia 8 września 1992 r. w sprawie uznania za pomniki przyrody (Dz. Urz. Woj. Kosz. z dnia 30 września 1992 r., nr 15, poz. 109) pod numerem 156, zlokalizowane na terenie działki nr 317 obręb ewidencyjny 0019 przy ul. Piłsudskiego 44 w Koszalinie - zgodnie z załącznikiem nr 5;
- 6) buk pospolity o obwodzie pnia 380 cm, mierzonym na wysokości 130 cm, uznany za pomnik przyrody na podstawie rozporządzenia Nr 7/92 Wojewody Koszalińskiego z dnia 8 września 1992 r. w sprawie uznania za pomniki przyrody (Dz. Urz. Woj. Koszalińskiego z 1992 r. nr 15 poz. 109 z 30.09.1992 r.), pod numerem 130, zlokalizowany na terenie działki nr 176 obręb

ewidencyjny 0020 w Parku im. Książąt Pomorskich cz. „A” w Koszalinie - zgodnie z załącznikiem nr 6;

7) lipa szerokolistna o obwodzie pnia 317 cm, mierzonym na wysokości 130 cm, uznana za pomnik przyrody na podstawie uchwały Nr V/67/2003 Rady Miejskiej w Koszalinie z dnia 21 lutego 2003 r. w sprawie uznania drzew za pomniki przyrody (Dz. Urz. Woj. Zach. z dnia 31 marca 2003 r., nr 25, poz. 355) pod numerem 8, była zlokalizowana na terenie działki nr 3/6 obręb ewidencyjny 0019 (w pasie drogowym ul. Marszałka Józefa Piłsudskiego w Koszalinie) - zgodnie z załącznikiem nr 7.

§ 2. Współrzędne pomników przyrody określone zostały w zestawieniu tabelarycznym stanowiącym załącznik nr 8 do uchwały.

§ 3. Zniesienie statusu pomnika przyrody z drzew, o których mowa w § 1, następuje z uwagi na zapewnienie bezpieczeństwa powszechnego, a także z powodu utraty przez drzewa wartości przyrodniczych, ze względu na które uznano je za pomniki przyrody oraz – w przypadku lipy szerokolistnej opisanej w § 1 pkt 7 – z uwagi na przewrócenie się drzewa.

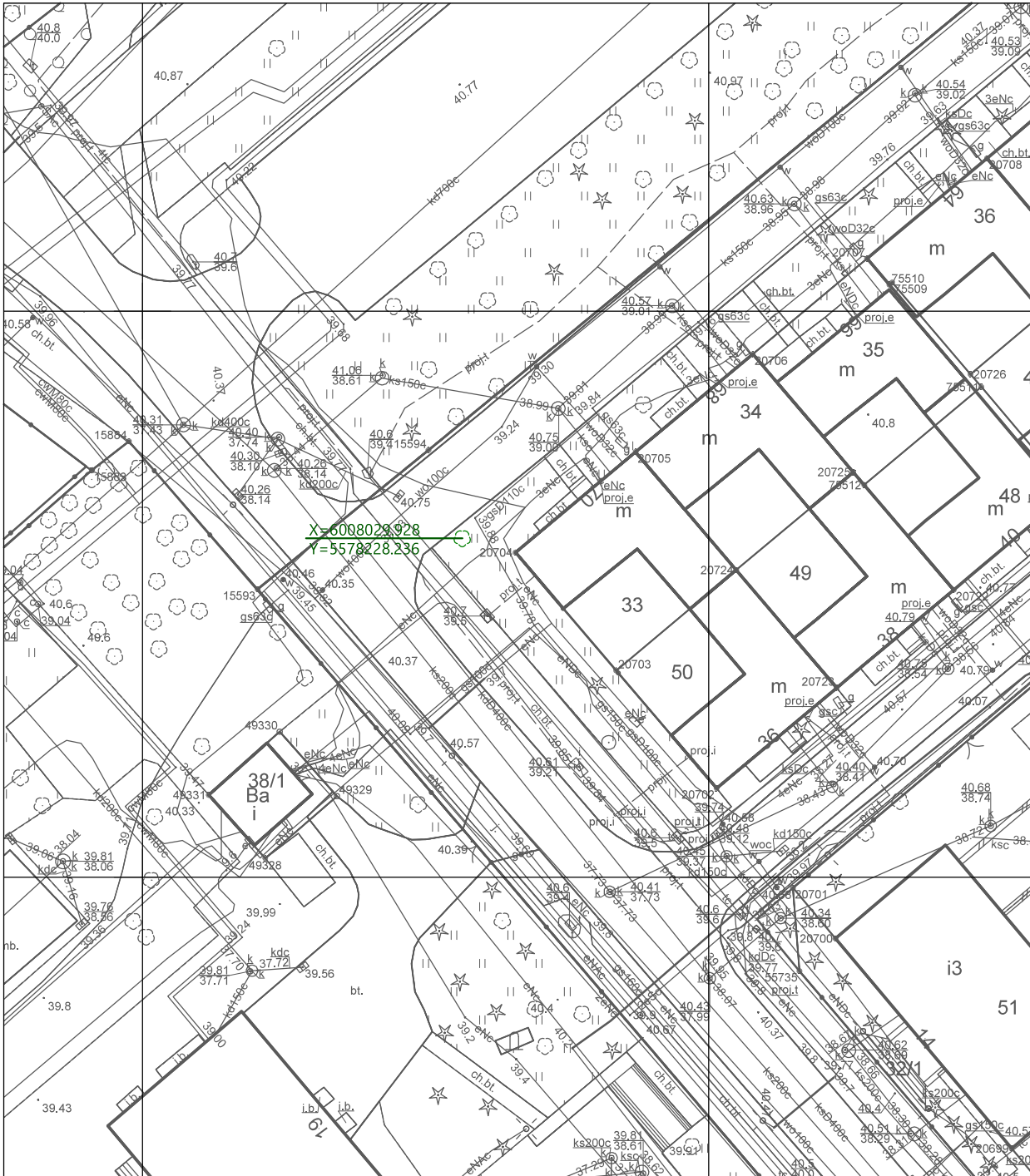
§ 4. Wykonanie uchwały powierza się Prezydentowi Miasta Koszalina.

§ 5. Uchwała wchodzi w życie po upływie 14 dni od ogłoszenia w Dzienniku Urzędowym Województwa Zachodniopomorskiego.

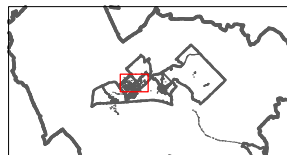
Przewodniczący Rady
Miejskiej

Jan Kuriata

Lokalizacja pomnika przyrody



Układ współrzędnych: PL-2000 (5)
Identyfikator: 326101_1.0019.32/4
Nr rej. CRFOP: PL.ZIPOP.1393.PP.3261011.1100
Obiekt: Koszalin, ul. Sportowa
Województwo: zachodniopomorskie
Powiat: M. Koszalin
Gmina: M. Koszalin
Obręb: 0019
Numer działki: 32/4

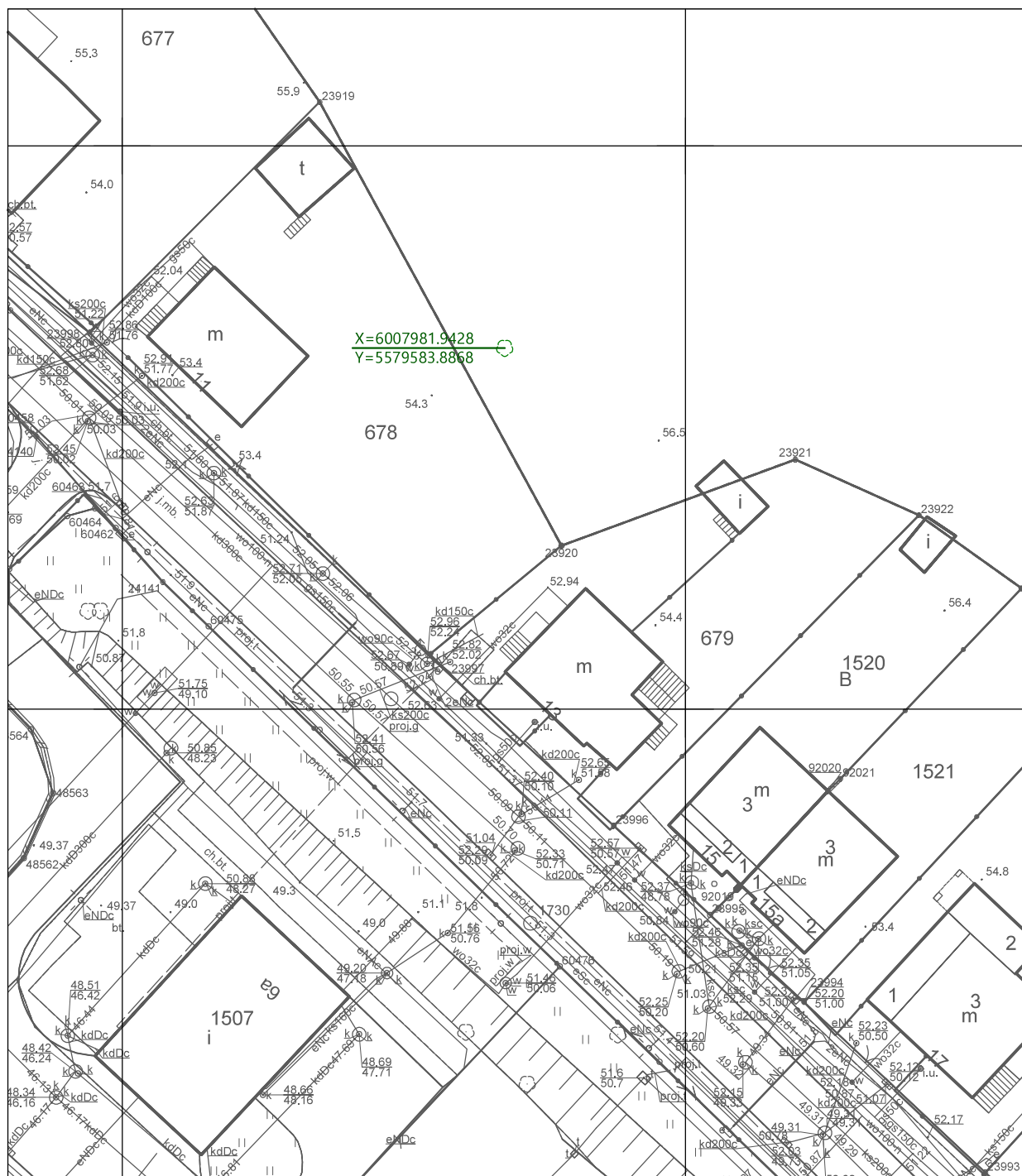


0 5 10

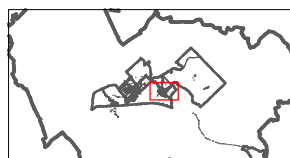


50 m

Lokalizacja pomnika przyrody



Układ współrzędnych: PL-2000 (5)
Identyfikator: 326101_1.0032.324/6
Nr rej. CRFOP: PL.ZIPOP.1393.PP.3261011.1053
Obiekt: Leśnictwo Koszalin, oddz. 324o
Województwo: zachodniopomorskie
Powiat: M. Koszalin
Gmina: M. Koszalin
Obręb: 0032
Numer działki: 324/6



0 5 10 50 m

Lokalizacja pomnika przyrody



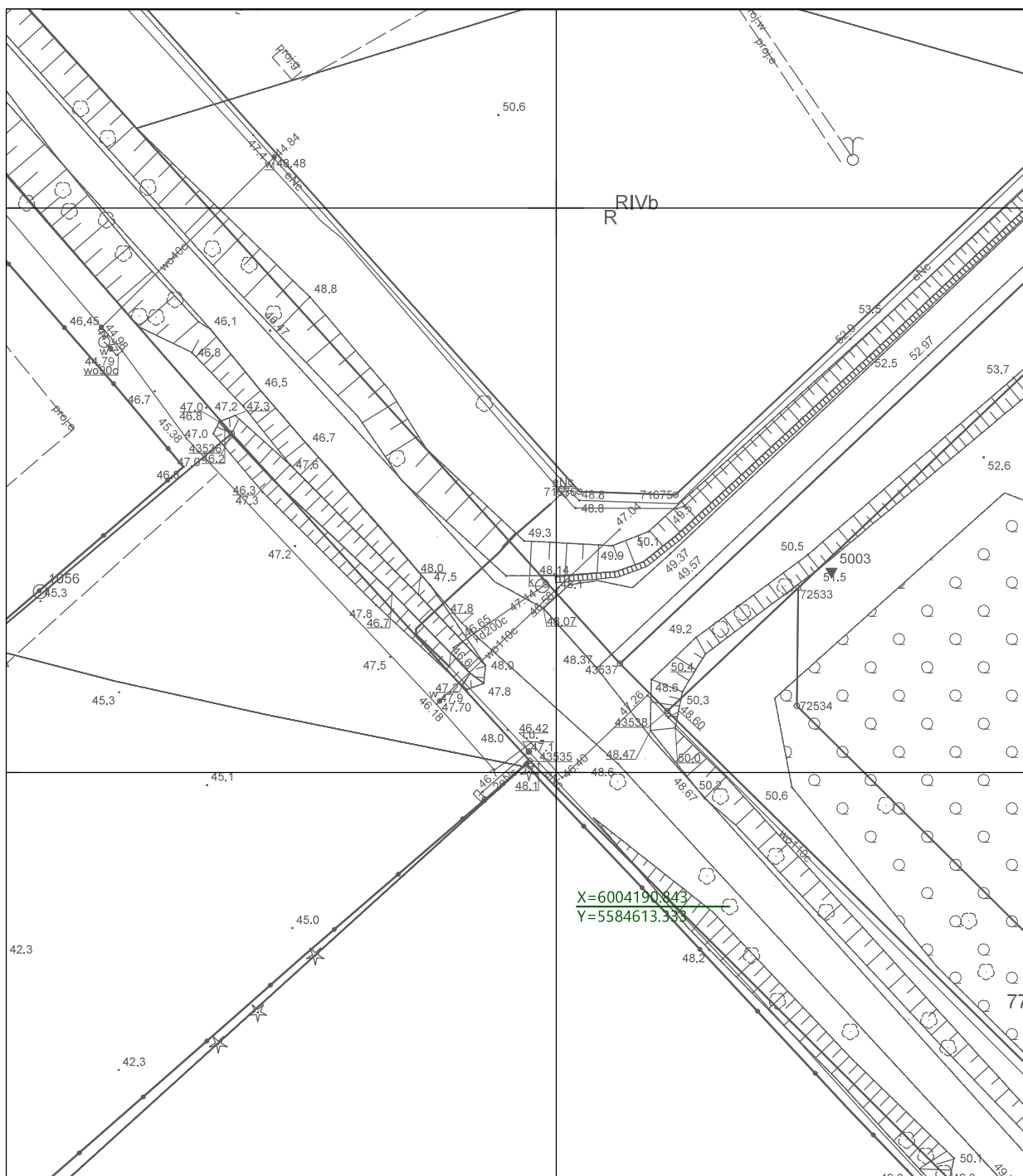
Układ współrzędnych: PL-2000 (5)
Identyfikator: 326101_1.0040.88
Nr rej. CRFOP: PL.ZIPOP.1393.PP.3261011.1103
Obiekt: Koszalin, ul. Lubiatowska
Województwo: zachodniopomorskie
Powiat: M. Koszalin
Gmina: M. Koszalin
Obręb: 0040
Numer działki: 88



0 5 10

50 m

Lokalizacja pomnika przyrody



Układ współrzędnych: PL-2000 (5)
Identyfikator: 326101_1.0040.88
Nr rej. CRFOP: PL.ZIPOP.1393.PP.3261011.1104
Obiekt: Koszalin, ul. Lubiętowska
Województwo: zachodniopomorskie
Powiat: M. Koszalin
Gmina: M. Koszalin
Obręb: 0040
Numer działki: 88



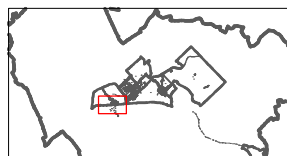
0 5 10

50 m

Lokalizacja pomnika przyrody



Układ współrzędnych: PL-2000 (5)
Identyfikator: 326101_1.0020.176
Nr rej. CRFOP: PL.ZIPOP.1393.PP.3261011.1048
Obiekt: Koszalin, Park Księżąt Pomorskich "A"
Województwo: zachodniopomorskie
Powiat: M. Koszalin
Gmina: M. Koszalin
Obręb: 0020
Numer działki: 176



0 5 10

50 m

Zestawienie znoszonych pomników przyrody						
Nr	Gatunek drzewa	Nr działki	Obręb	Nr rej. CRFOP	Współrzędne PL-2000 (5)	
					X	Y
1	topola szara	32/4	0019	PL.ZIPOP.1393.PP.3261011.1100	6008029.928	5578228.236
2	buk pospolity	324/6	0032	PL.ZIPOP.1393.PP.3261011.1053	6007981.9428	5579583.8868
3	wierzba krucha	88	0040	PL.ZIPOP.1393.PP.3261011.1103	6004301.389	5584511.285
4	wierzba krucha	88	0040	PL.ZIPOP.1393.PP.3261011.1104	6004190.843	5584613.333
5	jarzęby szwedzkie	317	0019	PL.ZIPOP.1393.PP.3261011.1069	6007631.543	5578282.091
					6007631.748	5578284.728
6	buk pospolity	176	0020	PL.ZIPOP.1393.PP.3261011.1048	6007377.640	5577423.396
7	lipa szerokolistna	3/6	0019	PL.ZIPOP.1393.PP.3261011.1048	6007621.0573	5578237.8296