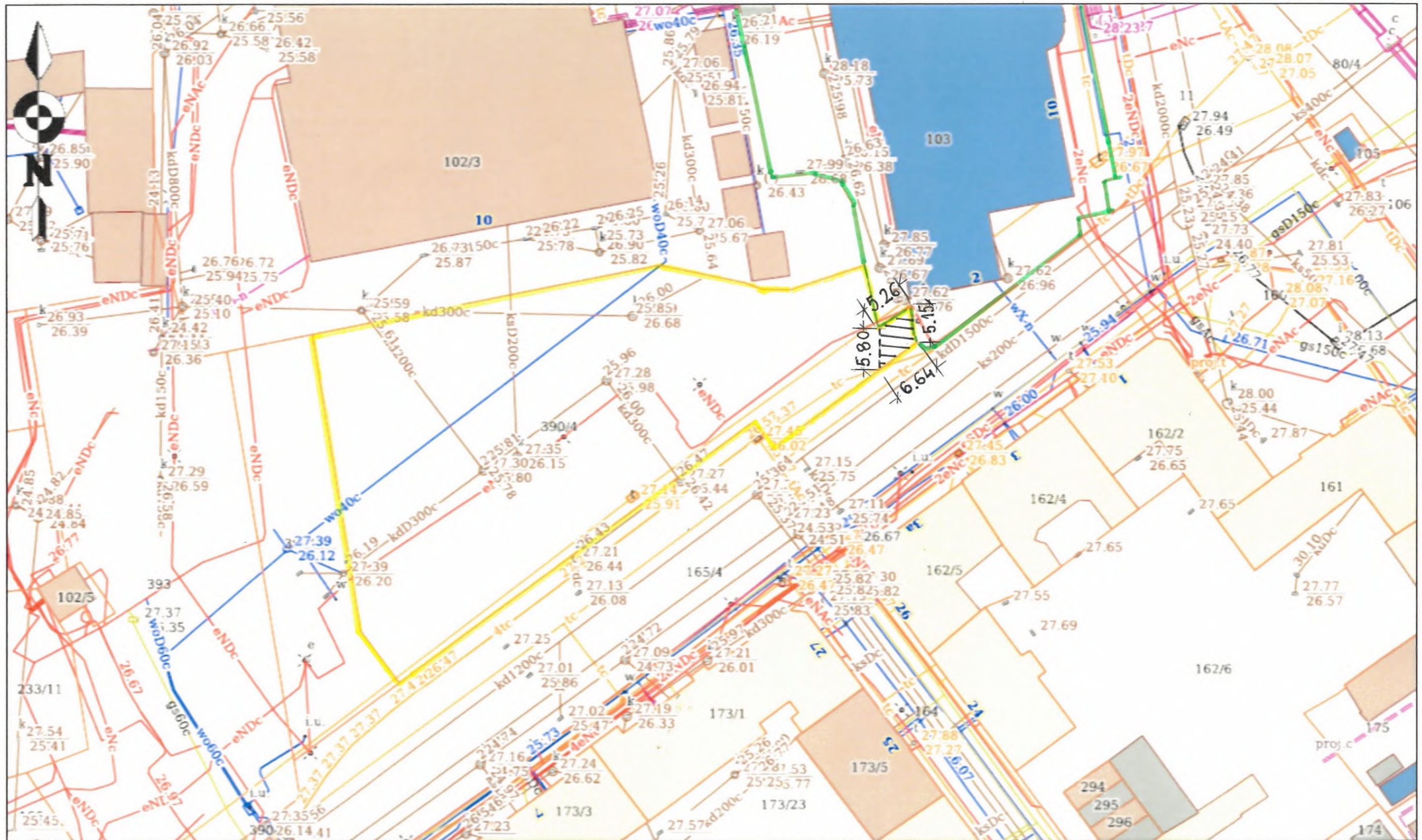





skala 1:500



-  granica działki nr 390/4 w obrębie nr 0021 (właściciel – Gmina Miasto Koszalin)
-  granica działki nr 103 w obrębie nr 0021 (właściciel – osoba prawna)
-  nieodpłatna służebność gruntowa drogi koniecznej do działki nr 103 poprzez działkę nr 390/4