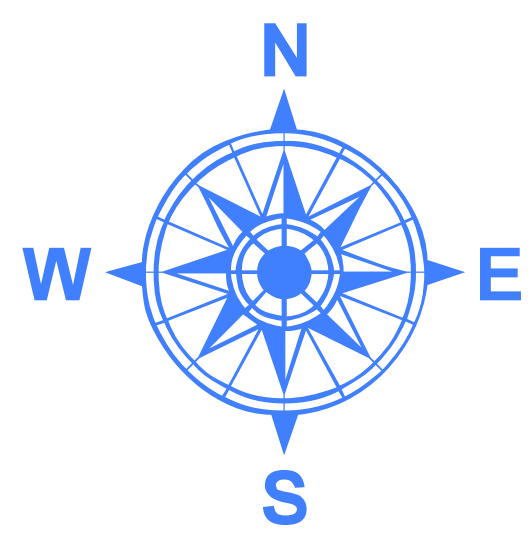
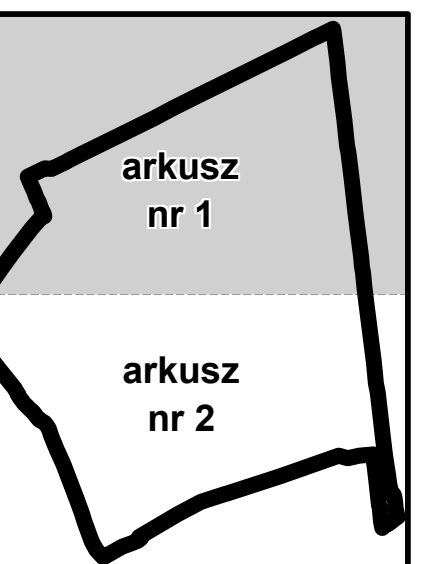


MIEJSCOWY PLAN ZAGOSPODAROWANIA PRZESTRZENNEGO DLA CZĘŚCI OSIEDLA UNII EUROPEJSKIEJ W KOSZALINIE

SKALA 1:1000



Plan miejscowego planu zagospodarowania przestrzennego
opracowany z uwzględnieniem uwag i zastrzeżeń
wynika z Porozumienia Zarządu Gminnego i Rady Miejskiej
Liczba Projektowa: 118/2010/2017
z dnia 27 stycznia 2022 r.

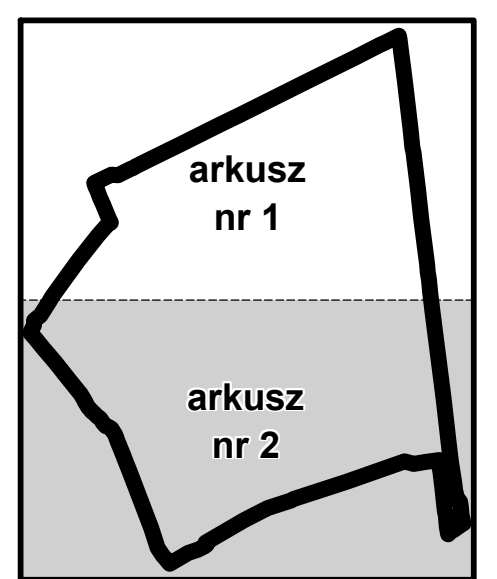


OZNACZENIA:

- granica obszaru objętego planem
- linia rozgraniczająca tereny elementarne
- nieprzekraczalna linia zabudowy
- granica strefy "W" ograniczonej ochrony konserwatorskiej stanowiska archeologicznego
- granica obszaru cennego przyrodniczo DC1
- obszar szczególnego zagrożenia powodzią
- MN tereny zabudowy mieszkaniowej jednorodzinnej
- MN/U tereny zabudowy mieszkaniowej jednorodzinnej oraz zabudowy usługowej
- MW/U tereny zabudowy mieszkaniowej wielorodzinnej oraz zabudowy usługowej
- U tereny zabudowy usługowej
- U/UC tereny zabudowy usługowej oraz tereny rozmieszczenia obiektów handlowych o powierzchni sprzedaży powyżej 2000 m²
- UO/US tereny zabudowy usługowej: oświaty, opieki i wychowania oraz tereny sportu i rekreacji
- UK tereny zabudowy usług kultury oraz usług sakralnych

- ZP tereny zieleni urządzonej
- ZPIKS tereny zieleni urządzonej oraz obsługi komunikacji
- ZL tereny lasów
- WS tereny wód powierzchniowych i śródlądowych
- IT tereny infrastruktury technicznej
- E tereny infrastruktury technicznej - elektroenergetyka
- K tereny infrastruktury technicznej - kanalizacja
- KS tereny obsługi komunikacyjnej
- KDZ tereny dróg zbiorczych
- KDL tereny dróg klasy lokalnej
- KDD tereny dróg klasy doposażonej
- KDW tereny dróg wewnętrznych
- KPJ tereny ciągów pieszo-jezdnich
- KP tereny ciągów pieszych
- napowietrzna linia elektroenergetyczna 15kV - do likwidacji, relokacji lub skablowania
- napowietrzna linia elektroenergetyczna 15kV
- napowietrzna linia elektroenergetyczna 110kV
- pas techniczny ochrony napowietrznej linii elektroenergetycznej 15kV
- pas techniczny ochrony napowietrznej linii elektroenergetycznej 110kV

- ### OZNACZENIA INFORMACYJNE:
- linia proponowanych podziałów na działki



Załącznik nr 2 do uchwały nr XLIV/450/22 Rady Miejskiej w Koszalinie z dnia 27 stycznia 2022 r.