









PLANSZA WYCINKI DRZEW I KRZEWÓW

SKALA 1:500

Rozbudowa i przebudowa drogi gminnej ulicy Podgórnaj i Placu Kilińskiego wraz z uzbrojeniem.

Legenda:

-  projektowana oś jezdni
-  proj. krawężnik kamienny typu ulicznego h=12 cm
-  proj. krawężnik kamienny typu najazdowego h=2 cm
-  projektowany opornik kamienny wtopiony
-  projektowane obrzeże betonowe
-  projektowane obrzeże betonowe wtopione
-  ① drzewa do wycinki
-  teren zakrzewiony do wycinki

KARTA REJESTRACYJNA MAPY DO CELÓW PROJEKTOWYCH ARKUSZ 1 (1)

OBIEKT: Podgórnaj
MIASTO KOSZALIN, OBR. [326101_1.0020]

SKALA 1 : 500
Układ współrzędnych: 2000
Poziom odniesienia wysokości: Kronstadt '86
Waga do celów projektowych sporządzono przy wykorzystaniu 1 mapy zasadniczej w skali 1:500
2 wyników pomiarów obiektów nieobjętych bazami danych, wskazanych przez projektanta lub inwestora
3 opracowań planistycznych oraz projektów budowlanych i innych dokumentów objętych pozwoleń na budowę, przechowywanych przez organy administracji architektoniczno-budowlanej, dotyczących terenu projektowanej inwestycji lub terenów sąsiednich
Uchwała Nr XXIV-410-2009 RM w Koszalinie z dnia 28.05.2009
Uchwała Nr XXXVII-430-2009 RM w Koszalinie z dnia 25.06.2009
Informacje dotyczące typu nosnika z danymi cyfrowymi:

GEO-BUD

Jarosław Linkiewicz
KOSZALIN ul. Zwycięstwa 148 p.5
tel. 0 602 755 237
geobud@onet.pl

oznaczenie kancelaryjne zgłoszenia pracy geodezyjnej
OK-3.6640.2.1247.2017.WS
Granice i nr działek ewidencyjnych według danych 1:500000 w Koszalinie z dnia: 01.12.2017;
Data odliczająca granic nie spełniają obowiązujących standardów technicznych

Typ nosnika:	Nazwa pliku:	Wielkość:	Data utworzenia:
CD	mapa.dwg	978 KB	01.12.2017r.

Informacje dodatkowe:		Identyfikator: P.3261.2017.	
1. Zakres pomiaru:		Rejestracja:	
2. Redakcja znaków zgodna z rozp. Ministra Administracji i Cyfryzacji z dnia 2 listopada 2015 r.		Poświadczają, że niniejszy dokument został opracowany w wyniku prac geodezyjnych i kartograficznych, których rezultaty zawiera operat techniczny wpisany do ewidencji materiałów państwowego zasobu geodezyjnego i kartograficznego.	
3. Mapa do celów projektowych została wykonana bez ustalenia dokładności słuszebnosiami gruntowymi ujmowanymi w skopach wieczyistych		Organ prowadzący państwowy zasób geodezyjny i kartograficzny: Prezydent Miasta Koszalin	
4. Wszystkie trwałe obiekty podlegają wyliczeniu przez jednostkę wykonawstwa geodezyjnego		Identyfikator ewidencyjny materiału zasobu operatu technicznego: P.3261.2017.	
5. Nie wyklucza się istnienia w terenie również uzbrojenia, o którym brak było informacji branżowych i nie zostało odnotowane w czasie inwentaryzacji geodezyjnej		Data wpisania operatu technicznego do ewidencji materiałów zasobu: Imię, nazwisko i podpis osoby reprezentującej organ	
6. Linie z planu przeniesiono graficznie na podstawie zamieszczonego na stronie "http://bip.koszalin.pl" rysunku w skali 1:2000		Kierownik roboty: Geodeta uprawiony nr 13878 Jarosław Linkiewicz	
W związku z tym nie gwarantuje się kompletności, a dokładność położenia linii na mapie może być niższa od dokładności kartometrycznej mapy.		zakres uprawnień 1,2 data opracowania mapy 01.12.2017r.	

Usługi Projektowe Tomasz Oferzyński

ul. Mieszka I-go 5A, 75-124 Koszalin, tel.: (094) 341-14-24, NIP 669-216-58-83 e-mail: drogi@sykoma.com.pl		SKALA	1:500
Investor	Gmina Miasto Koszalin, ul. Rynek Staromiejski 6-7, 75-007 Koszalin	RYSYNEK NR	8
Obiekt	Rozbud. i przeb. drogi gminnej ul. Podgórnaj i pl. Kilińskiego wraz z uzbrojeniem	DATA	grudzień 2018
Nazwa rys.	PLANSZA WYCINKI DRZEW I KRZEWÓW		
Projektował	mgr inż. Janusz Raczyski		
Opracowała	inż. Tomasz Oferzyński		
Sprawił	mgr inż. Danuta Zubrzycka		

