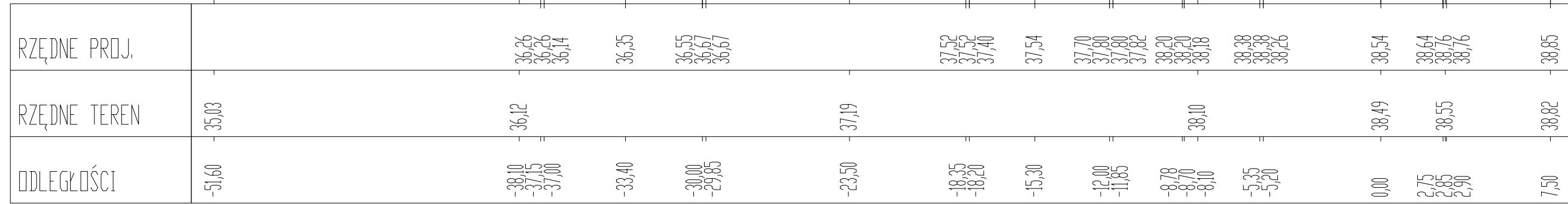


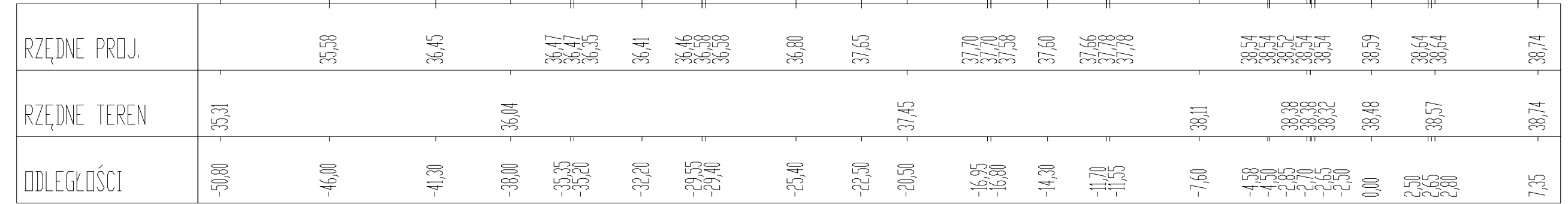
Pik = 0+004,50
Skala 1:100/200
NASYP= 0,17m²
WYKOP= 16,27m²
NAS.(dowóz)= 0,00m²

P.P. = 32,00



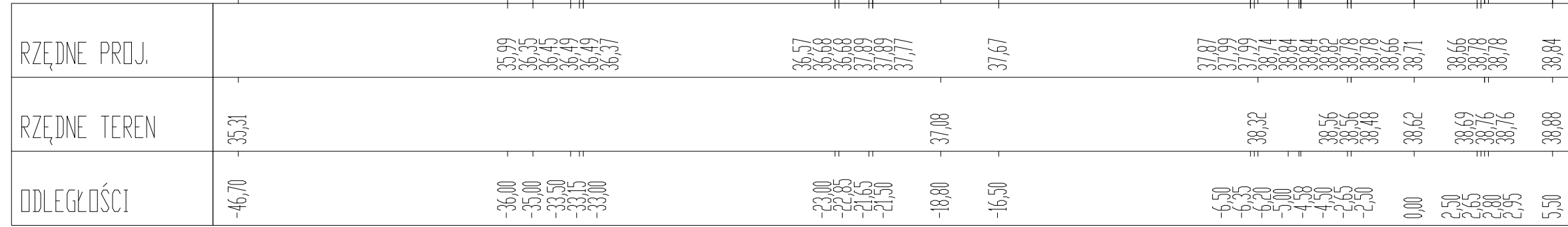
Pik = 0+009,00
Skala 1:100/200
NASYP= 5,95m²
WYKOP= 13,10m²
NAS.(dowóz)= 0,00m²

P.P. = 32,00



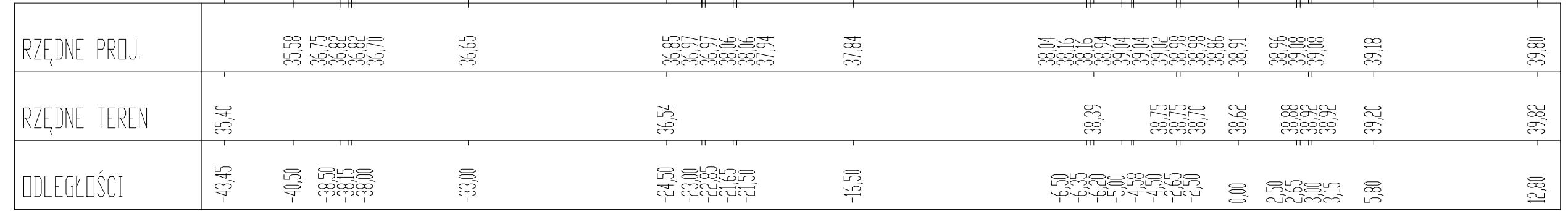
Pik = 0+020,50
Skala 1:100/200
NASYP= 1,50m²
WYKOP= 15,70m²
NAS.(dowóz)= 0,73m²

P.P. = 32,00



Pik = 0+034,60
Skala 1:100/200
NASYP= 2,71m²
WYKOP= 12,18m²
NAS.(dowóz)= 3,00m²

P.P. = 32,00



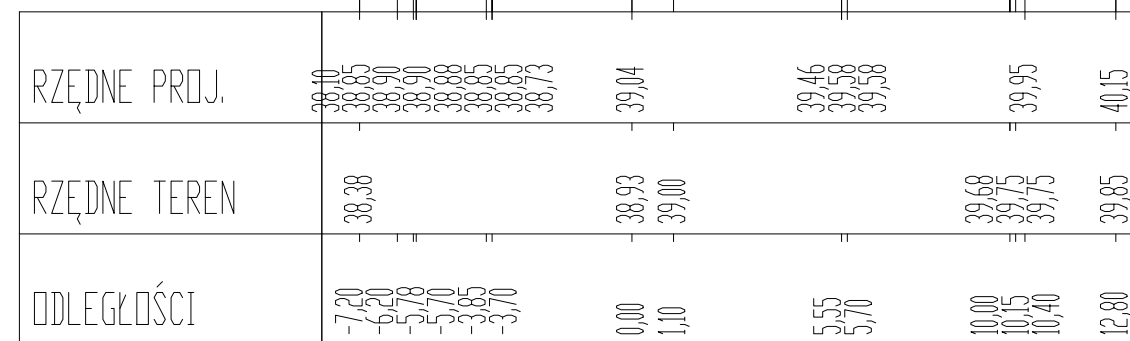
Pik = 0+040,90
Skala 1:100/200
NASYP= 7,49m²
WYKOP= 8,10m²
NAS.(dowóz)= 0,02m²

P.P. = 32,00



Pik = 0+043,00
Skala 1:100/200
NASYP= 0,28m²
WYKOP= 6,26m²
NAS.(dowóz)= 0,00m²

P.P. = 35,00



LEGENDA:

- PROJEKTOWANA NAWIERZCHNIA/TEREN
 - ISTNIEJĄCY TEREN
 - POWIERZCHNIA WYKOPU
 - POWIERZCHNIA NASYPU Z MATERIAŁU
 - ROŻNICA PROJEKT - TEREN [M]
- WYKOP= 0,07m²
NASYP= 0,31m²
0,46

Usługi Projektowe Tomasz Oferzyński		
ul. Mieszka I-go 5A, 75-124 Koszalin, tel.: (094) 341-14-24, NIP 669-216-58-83 e-mail: drogi@sykoma.com.pl		
Investor	Gmina Miasto Koszalin, ul. Rynek Staromiejski 6-7, 75-007 Koszalin	SKALA 1:50:100
Obiekt	Rozbud. i przeb. drogi gminnej ul. Podgórnjej i pl. Kilińskiego wraz z uzbrojeniem	RYСУNEK NR 13
Nazwa rys.	PRZEKROJE POPRZECZNE ODC. D - I	
Projektował	mgr inż. Janusz Raczynski	Upr. ZAP/0049/PWOD/05
Opracował	inż. Tomasz Oferzyński	DATA grudzień 2018