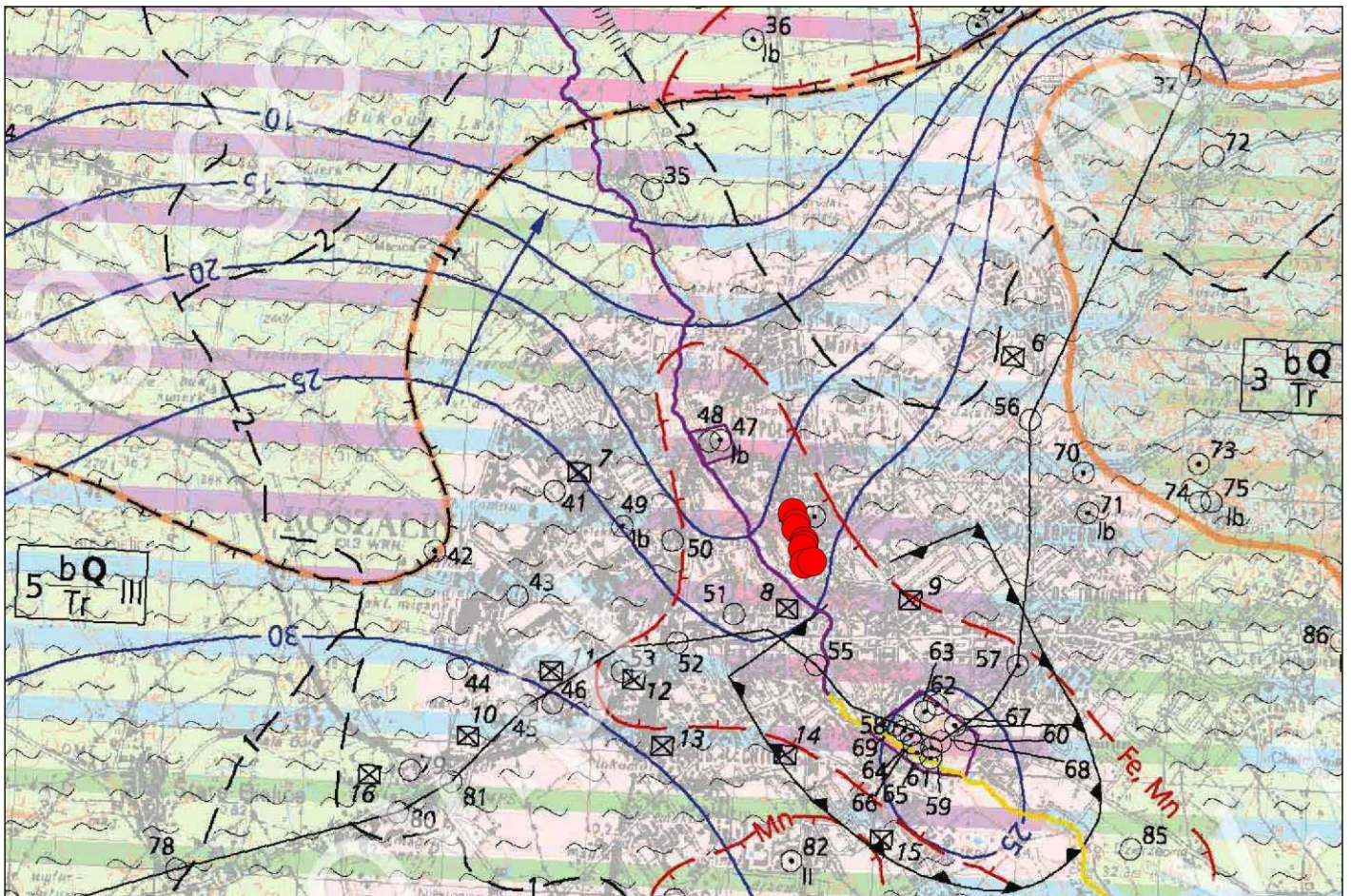


# MAPA HYDROGEOLOGICZNA

## skala 1:50 000



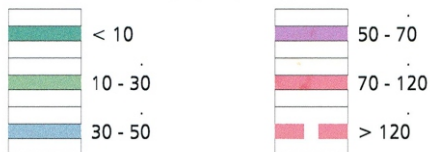
\*wycinek MhP arkusz Koszalin (45)

### Objaśnienia barw i symboli:

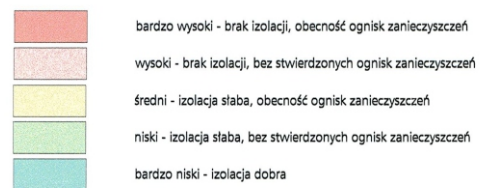
 lokalizacja badań

#### WODONOŚNOŚĆ

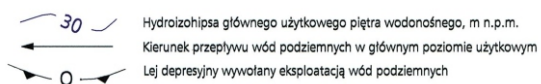
Wydajność potencjalna studni wierconej, m<sup>3</sup>/h,



#### STOPIEŃ ZAGROŻENIA

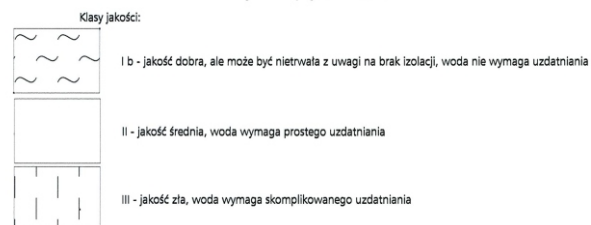



#### HYDRODYNAMIKA



#### JAKOŚĆ WÓD PODZIEMNYCH

Główne użytkowe piętro wodonośne





**MaKaR GEO Zakład Usług Geologicznych**  
 ul. Raclawicka 7, 76-200 Słupsk, tel. 667 232 121, [www.makargo.pl](http://www.makargo.pl)  
 NIP 8393036481, REGON 220985362

Investor: Gmina Miasto Koszalin  
 ul. Rynek Staromiejski 6-7, 75-007 Koszalin

Opracowanie: Opinia geotechniczna - warunki gruntowo - wodne części działek nr 10, 38/1, 55/9, 72 i 79 na ulicy Podgórnjej w miejscowości Koszalin - budowa drogi

Treść: <b>MAPA HYDROGEOLOGICZNA</b>			
Wykonanie:	Skala: <b>1:50 000</b>	Data: <b>marzec 2018</b>	Załącznik: <b>4</b>