






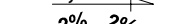




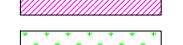




KONCEPCJA ZAGOSPODAROWANIA TERENU
SKALA 1:500
Konceptcja zagospodarowania pasów drogowych
ulic na osiedlu Raduszka w Koszalinie.
Arkusz 8/8

UWAGA

1. Konceptcję rozmieszczenia sieci wod.-kan. wykonano w oparciu o program i koncepcję sieci wod.-kan. opracowanych przez Pracownię Projektową Systemów Wodno-Kanalizacyjnych Pana dr inż. Tadeusza Gruszeckiego w 2010 r.
2. Konceptcja została dowieziona do koncepcji pt. : "Wielobranżowej koncepcji zagospodarowania pasów drogowych ulic dla terenów oznaczonych w miejscowym planie zagospodarowania przestrzennego terenu osiedla mieszkaniowego Raduszka" zaprojektowanej przez mgr inż. Jana Sontowskiego w 2014 r. na zlecenie Gminy Miasto Koszalin.

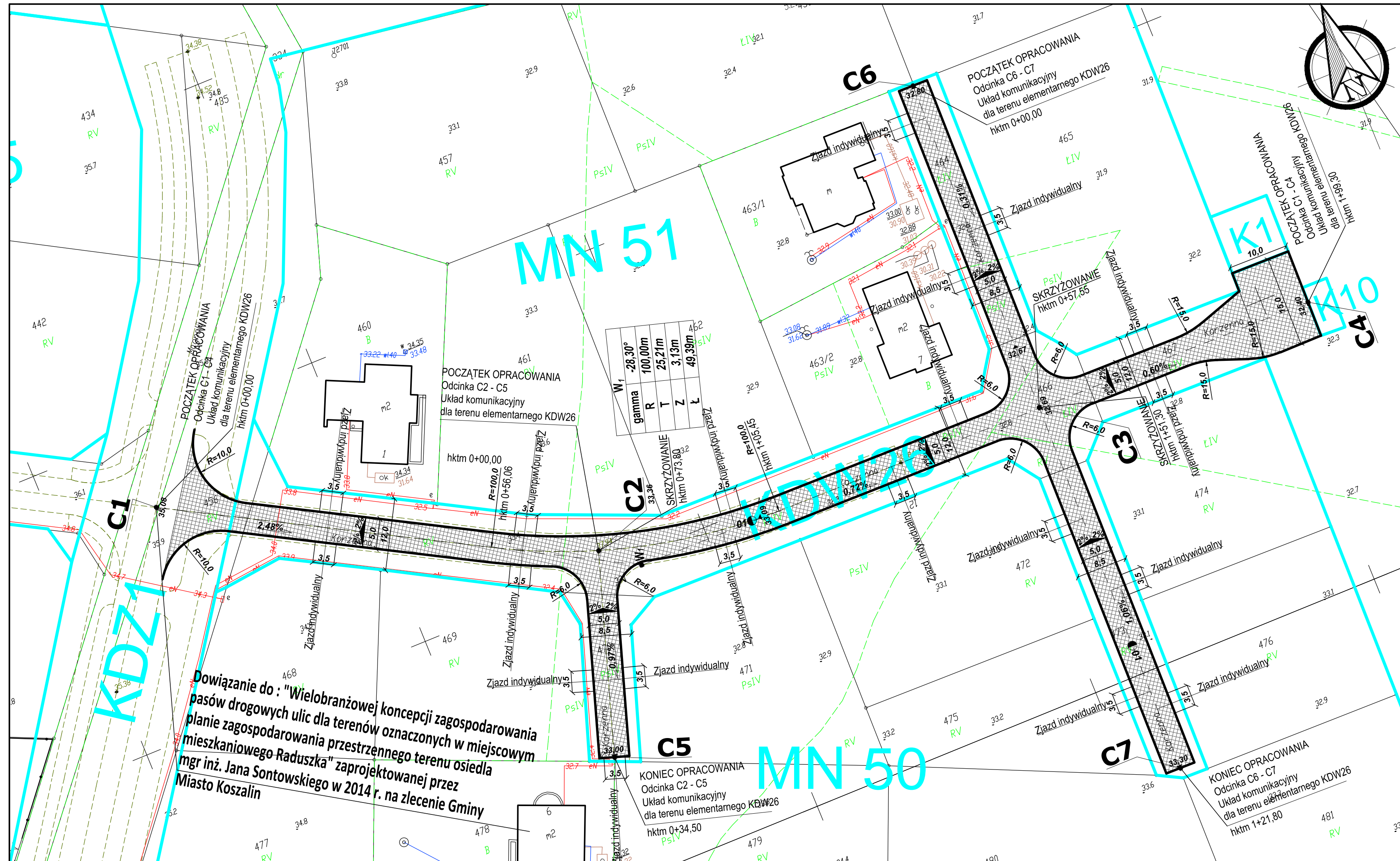
Legenda:

-  projektowana oś drogi
-  projektowany krawężnik betonowy h=10 cm
-  projektowany krawężnik betonowy obniżony h=2 cm
-  projektowane obrzeże betonowe
-  projektowane linie rozgraniczające terenów elementarnych
-  projektowany profil podłużny
-  projektowany spadek podłużny
-  projektowany spadek poprzeczny
-  projektowane rzędne wysokościowe
-  projektowana nawierzchnia jezdni
-  projektowana nawierzchnia chodnika
-  projektowana nawierzchnia ścieżki rowerowej
-  projektowana nawierzchnia zjazdów
-  projektowana zielen
-  projektowana lokalizacja szpalerów drzew zgodnie z MPZP

Usługi Projektowe Aleksander Oferzyński

ul. Mieszka I-go 5A, 75-124 Koszalin, tel.: (094) 341-14-24, NIP 669-040-30-77 e-mail: drogi@sykoma.com.pl

Investor	Gmina Miasto Koszalin, ul. Rynek Staromiejski 6-7, 75-007 Koszalin	SKALA	1:500
Obiekt	Konceptcja zagospodarowania pasów drogowych ulic na os. Raduszka	RYSUNEK NR	2 Ark 8/8
Nazwa rys.	KONCEPCJA ZAGOSP. TERENU	DATA	kwiecień 2016
Projektował	tech. Aleksander Oferzyński	Upr. GT-V-63/15/76	
Projektował	mgr inż. Małgorzata Kręć	Upr. 78/Sz/2002	
Sprawdził	inż. Jerzy Bakalarski	Upr. GT-V-63/14/76	
Opracował	inż. Tomasz Oferzyński		



Dowiązanie do : "Wielobranżowej koncepcji zagospodarowania pasów drogowych ulic dla terenów oznaczonych w miejscowym planie zagospodarowania przestrzennego terenu osiedla mieszkaniowego Raduszka" zaprojektowanej przez mgr inż. Jana Sontowskiego w 2014 r. na zlecenie Gminy Miasto Koszalin