

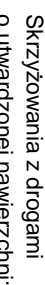
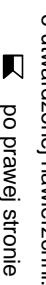
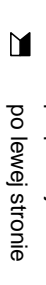
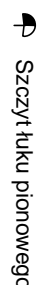



Skala 1:100:500

LEGENDA:

-  Teren
-  Niweleta
-  Skrzyżowania z drogami o utwardzonej nawierzchni:
-  po prawej stronie
-  po lewej stronie
-  Szczyt łuku pionowego

P.p. = 33,0 m n.p.m.



Koncepcja zagospodarowania pasów drogowych ulic na os. Ratuszka Profil podłużny odc. 5 - 40

Wykonawca:	Usługi Projektowe Aleksander Oferzyński, ul. Mieszka I 5A, 75-124 Koszalin		
Inwestor:	Gmina Miasto Koszalin, ul. Rynek Staromiejski 6-7, 75-007 Koszalin		
Obiekt:	Koncepcja zagospodarowania pasów drogowych ulic na os. Ratuszka		
Nazwa rysunku:	Profil podłużny odc. 5 - 40	Załączników:	
Projektował:	tech. Aleksander Oferzyński	Uprawnienia:	GT-V-63/15/76
Opracował:	inż. Tomasz Oferzyński	Uprawnienia:	
Sprawił:	inż. Jerzy Bakalarski	Uprawnienia:	GT-V-63/14/76
			Rysunek nr 7
			Skala: 1:100:500
			Data kwiecień 2016

Skala: 1:100:500