

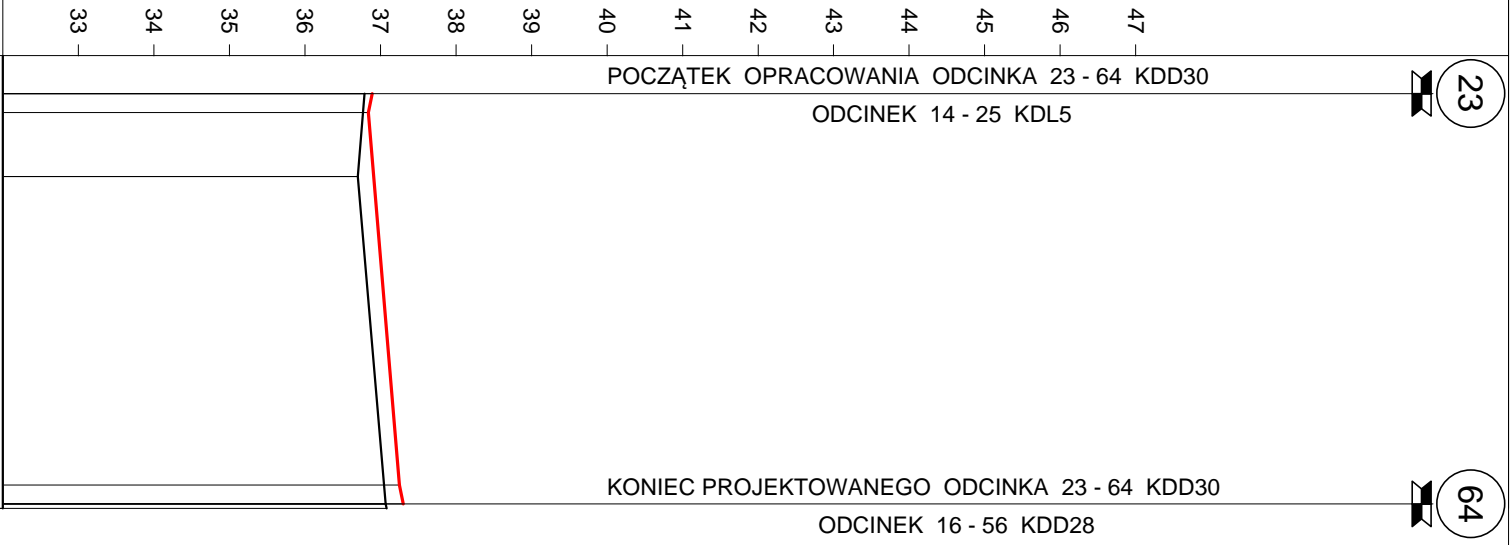


Skala 1:100:1000

LEGENDA :

- Teren
 - Niweleta
- Skrzyżowania z drogami o utwardzonej nawierzchni:
 po prawej stronie
 po lewej stronie

P.p. = 32,0 m n.p.m.



RODZAJ NAWIERZCHNI

RÓŻNICE RZĘDNYCH (Zn-Zt)

RZĘDNE NIWELETY NAWIERZCHNI

POCHYLENIA PODŁUŻNE I ŁUKI PIONOWE

RZĘDNE TERENU (ISTNIEJĄCEJ NAWIERZCHNI)

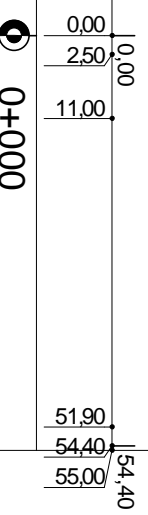
PROSTE I ŁUKI POZIOME

P=54,40

ODLEGŁOŚCI

PIKIETAŻ

0+000



Koncepcja zagospodarowania pasów drogowych ulic na os. Raduszka

Profil podłużny odc. 23 - 64

Wykonawca:	Usługi Projektowe Aleksander Ofierzyński, ul. Mieszka I 5A, 75-124 Koszalin			
Inwestor:	Gmina Miasto Koszalin, ul. Rynek Staromiejski 6-7, 75-007 Koszalin			
Obiekt:	Koncepcja zagospodarowania pasów drogowych ulic na os. Raduszka			
Nazwa rysunku:	Profil podłużny odc. 23 - 64			Załączników:
Projektował:	tech. Aleksander Ofierzyński	Uprawnienia:	GT-V-63/15/76	Rysunek nr 18
Opracował:	inż. Tomasz Ofierzyński	Uprawnienia:		Skala: 1:100:1000
Sprawdził:	inż. Jerzy Bakalarski	Uprawnienia:	GT-V-63/14/76	Data kwiecień 2016

Skala: 1:100:1000