

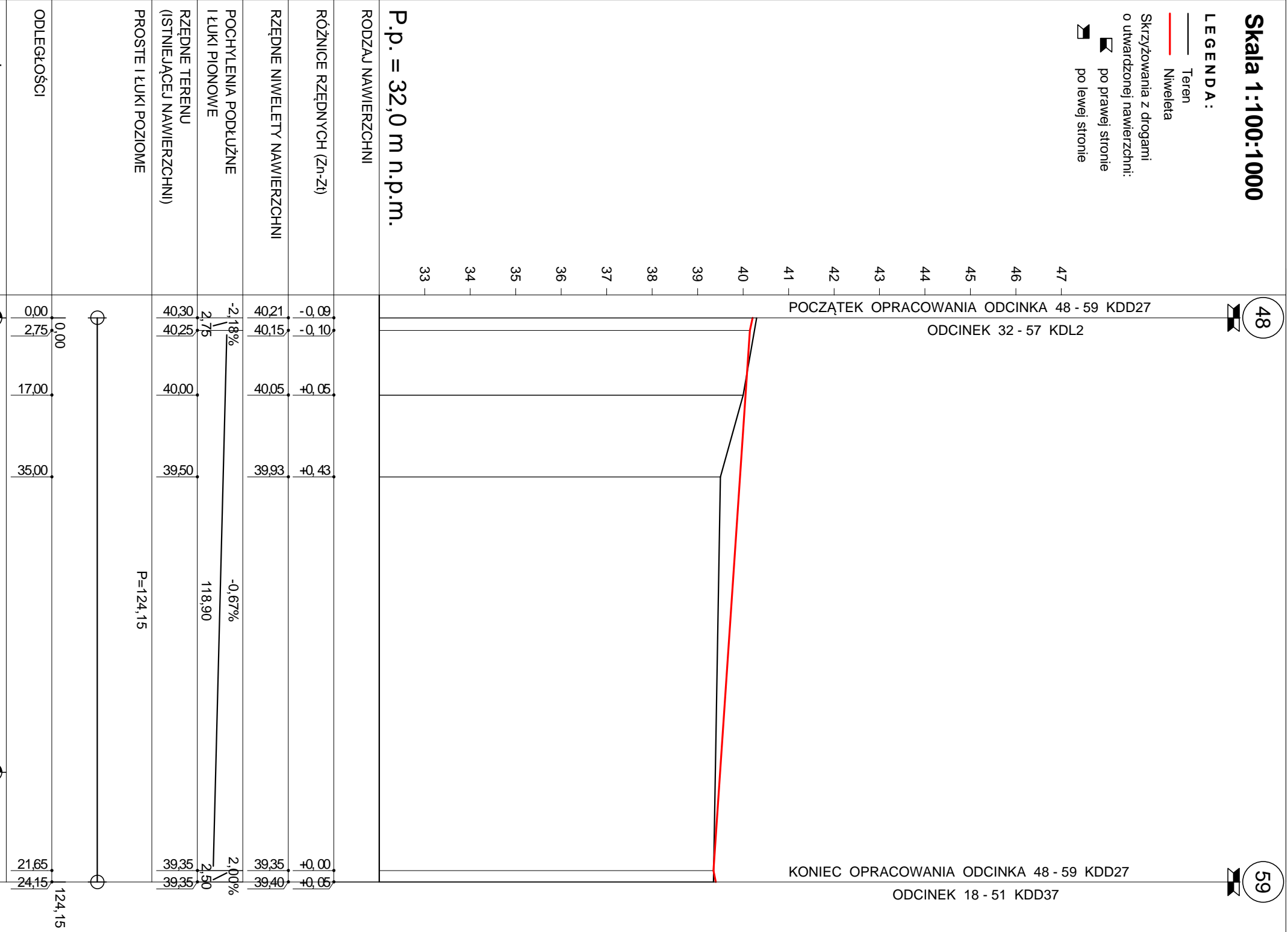


Skala 1:100:1000

LEGENDA:

- Teren
  - Niweleta
- Skrzyżowania z drogami  
o utwardzonej nawierzchni:  
 po prawej stronie  
 po lewej stronie



# Koncepcja zagospodarowania pasów drogowych ulic na os. Raduszka

## Profil podłużny odc. 48 - 59

Wykonawca:	Usługi Projektowe Aleksander Ofierzyński, ul. Mieszka I 5A, 75-124 Koszalin			
Inwestor:	Gmina Miasto Koszalin, ul. Rynek Staromiejski 6-7, 75-007 Koszalin			
Obiekt:	Koncepcja zagospodarowania pasów drogowych ulic na os. Raduszka			
Nazwa rysunku:	Profil podłużny odc. 48 - 59			Załączników:
Projektował:	tech. Aleksander Ofierzyński	Uprawnienia:	GT-V-63/15/76	Rysunek nr 30
Opracował:	inż. Tomasz Ofierzyński	Uprawnienia:		Skala: 1:100:1000
Sprawdził:	inż. Jerzy Bakalarski	Uprawnienia:	GT-V-63/14/76	Data kwiecień 2016

Skala: 1:100:1000