

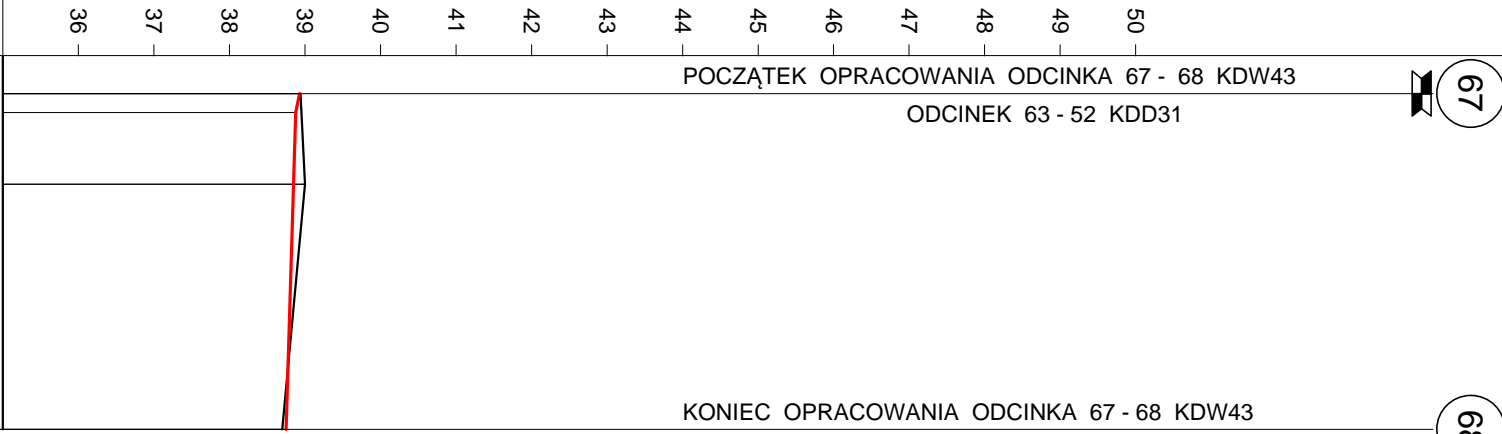
Skala 1:100:1000

67

68

LEGENDA :
 — Teren
 — Niweleta
 Skrzyżowania z drogami
 o utwardzonej nawierzchni:
 po prawej stronie
 po lewej stronie

P.p. = 35,0 m n.p.m.



RODZAJ NAWIERZCHNI

RÓŻNICE RZĘDNYCH (Zn-Zt)

RZĘDNE NIWELETY NAWIERZCHNI

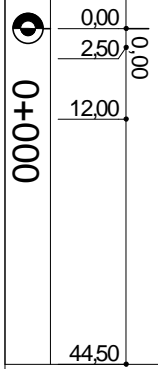
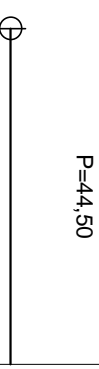
POCHYLENIA PODŁUŻNE I ŁUKI PIONOWE

RZĘDNE TERENU (ISTNIEJĄCEJ NAWIERZCHNI)

PROSTE I ŁUKI POZIOME

ODLEGŁOŚCI

PIKIETAŻ



Koncepcja zagospodarowania pasów drogowych ulic na os. Raduszka

Profil podłużny odc. 67 - 68

Wykonawca:	Usługi Projektowe Aleksander Ofierzyński, ul. Mieszka I 5A, 75-124 Koszalin		
Inwestor:	Gmina Miasto Koszalin, ul. Rynek Staromiejski 6-7, 75-007 Koszalin		
Obiekt:	Koncepcja zagospodarowania pasów drogowych ulic na os. Raduszka		
Nazwa rysunku:	Profil podłużny odc. 67 - 68	Załączników:	
Projektował:	tech. Aleksander Ofierzyński	Uprawnienia:	GT-V-63/15/76
Opracował:	inż. Tomasz Ofierzyński	Uprawnienia:	
Sprawdził:	inż. Jerzy Bakalarski	Uprawnienia:	GT-V-63/14/76
			Rysunek nr 36
			Skala: 1:100:1000
			Data kwiecień 2016

Skala: 1:100:1000