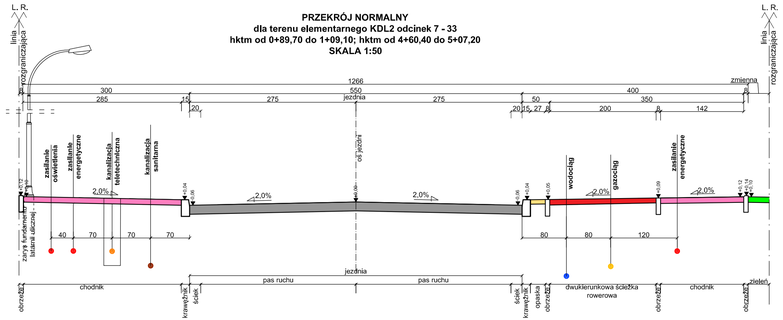

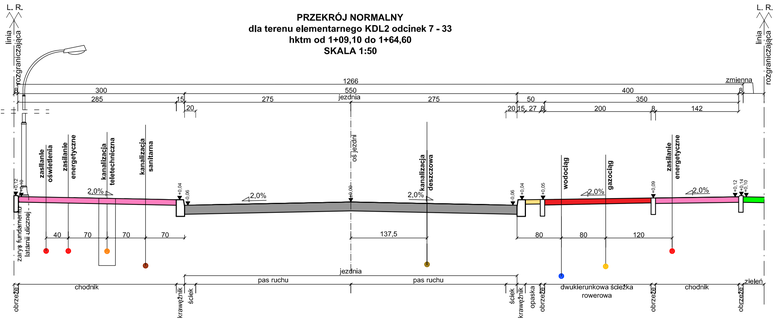

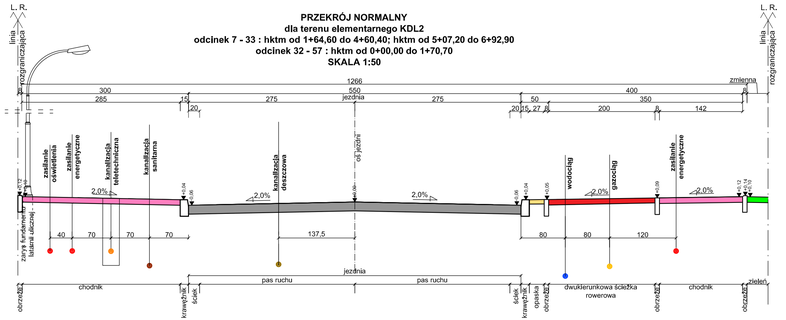

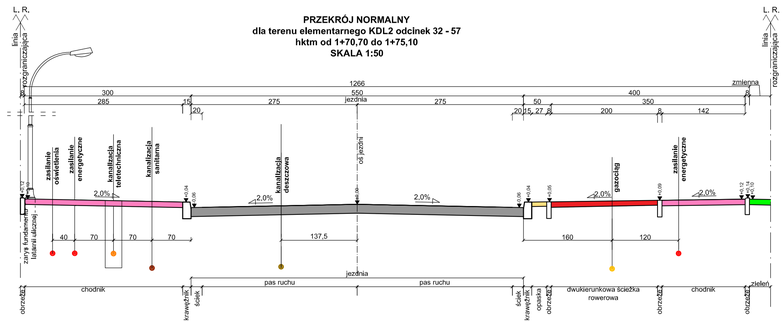

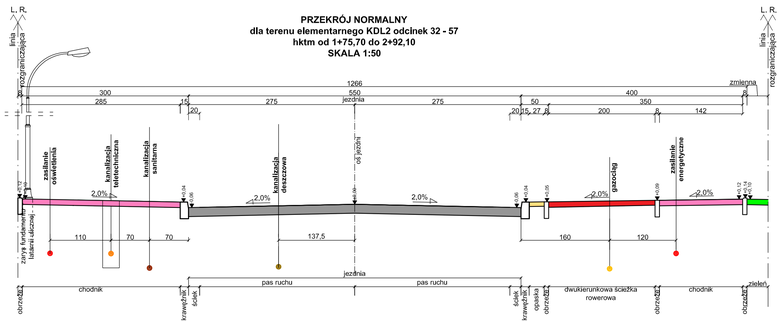

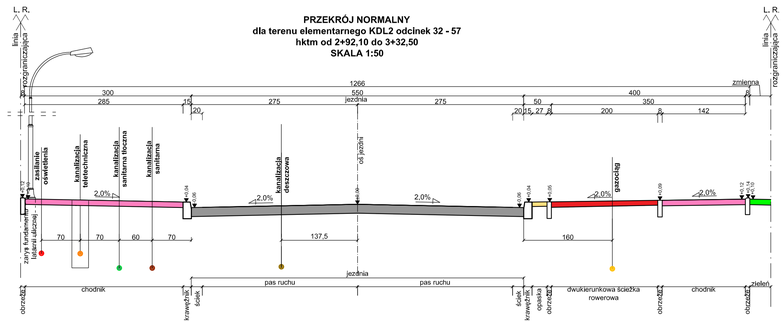

UWAGA.
Rozmieszczenie sieci w pasach drogowych zaprojektowano w oparciu o :
- Zarządzenie nr 454/1996/13 Prezydenta Miasta Koszalina z dnia 15.10.2013 r. uwzględniając istniejące zagosp. terenu;
- Miejscowy Plan Zagospodarowania Przestrzennego (Uchwała Nr XXXVII/429/2009 Rady Miejskiej w Koszalinie z dnia 25 czerwca 2009 r);
- Program i koncepcję sieci wod.-kan. opracowanych przez Pracownię Projektową Systemów Wodno-Kanalizacyjnych Pana dr inż. Tadeusza Gruszeckiego w 2010 r.;
- Koncepcja została dowiązana do koncepcji pt.: "Wielobranżowej koncepcji zagospodarowania pasów drogowych ulic dla terenów oznaczonych w miejscowym planie zagospodarowania przestrzennego terenu osiedla mieszkaniowego Raduszka" zaprojektowanej przez mgr inż. Jana Sontowskiego w 2014 r. na zlecenie Gminy Miasto Koszalin.

Usługi Projektowe Aleksander Ofierzyński
ul. Mieszka I-go 5A, 75-124 Koszalin, tel.: (094) 341-14-24, NIP 669-040-30-77 e-mail: drogi@oykoma.com

Inwestor	Gmina Miasto Koszalin, ul. Rynek Staromiejski 6-7, 75-007 Koszalin		SKALA
Obiekt	Koncepcja zagospodarowania pasów drogowych ulic na os. Raduszka		1:50
Nazwa rys.	PRZEKROJE NORMALNE		RYSUNEK NR
Projektował	tech. Aleksander Ofierzyński	Upr. GT-V-63/15/76	52
Opracował	inż. Tomasz Ofierzyński		DATA
Opracował	inż. Justyna Wawrzyniak		
Sprawdził	inż. Jerzy Bakalarski	Upr. GT-V-63/14/76	kwiecień 2016