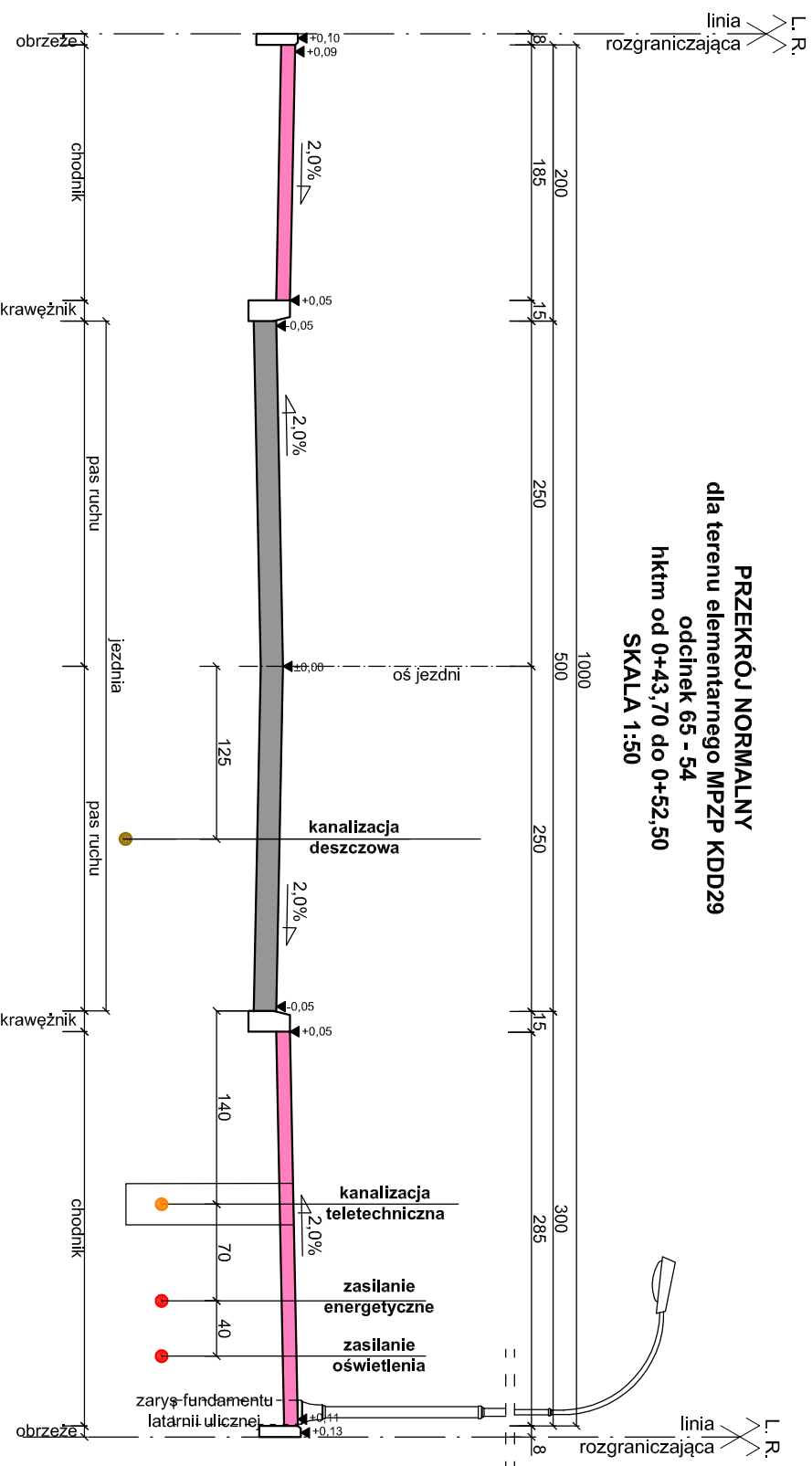
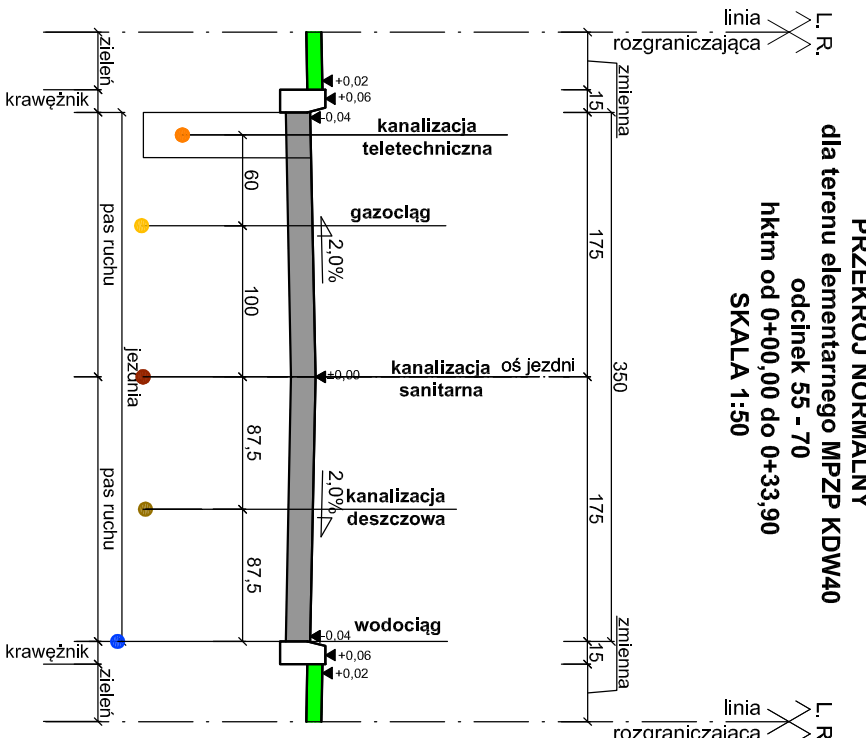


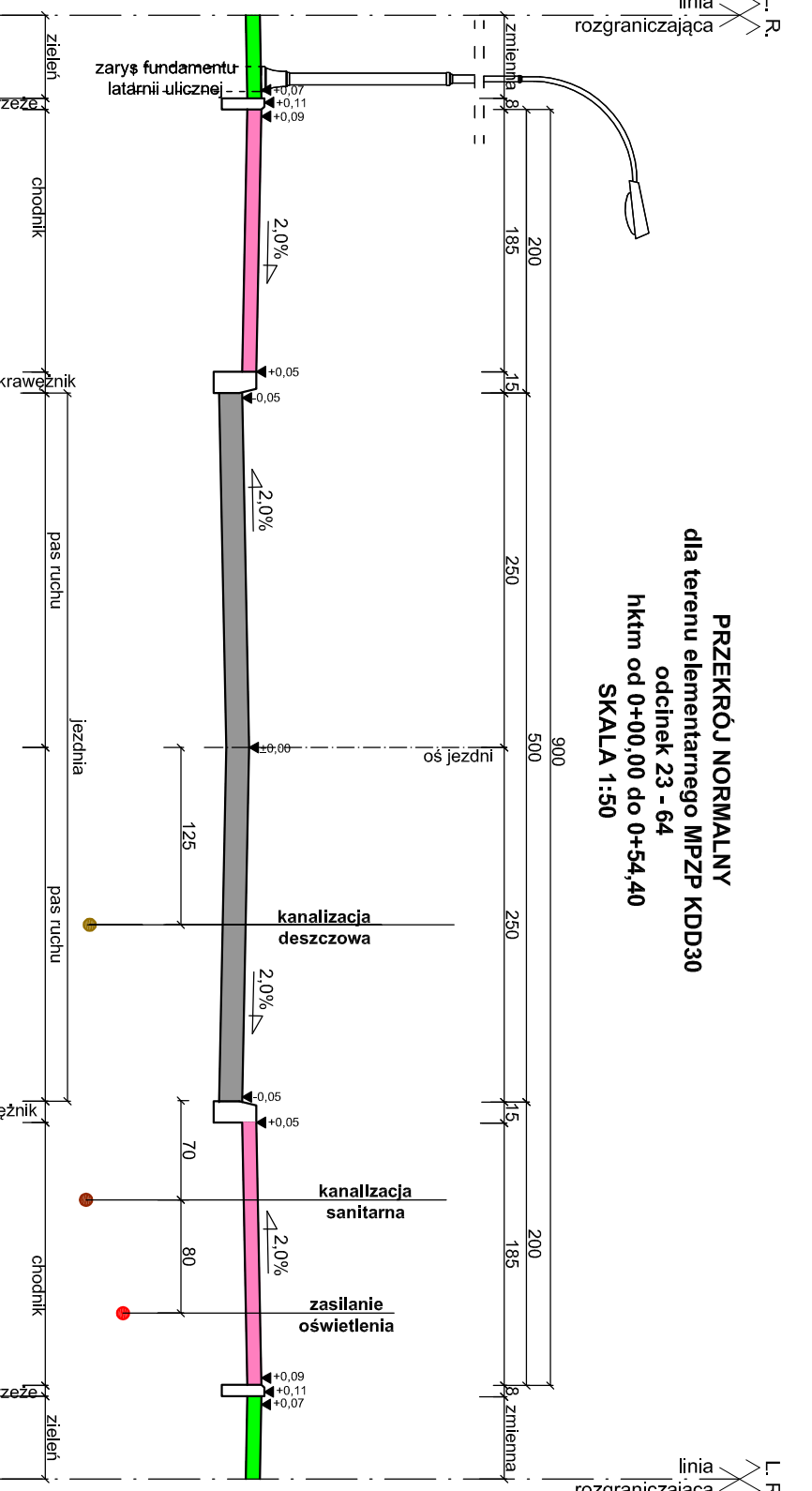
**PRZEKRÓJ NORMALNY**  
 dla terenu elementarnego MPZP KDD29  
 odcinek 65 - 54  
 hktm od 0+43,70 do 0+52,50  
 SKALA 1:50



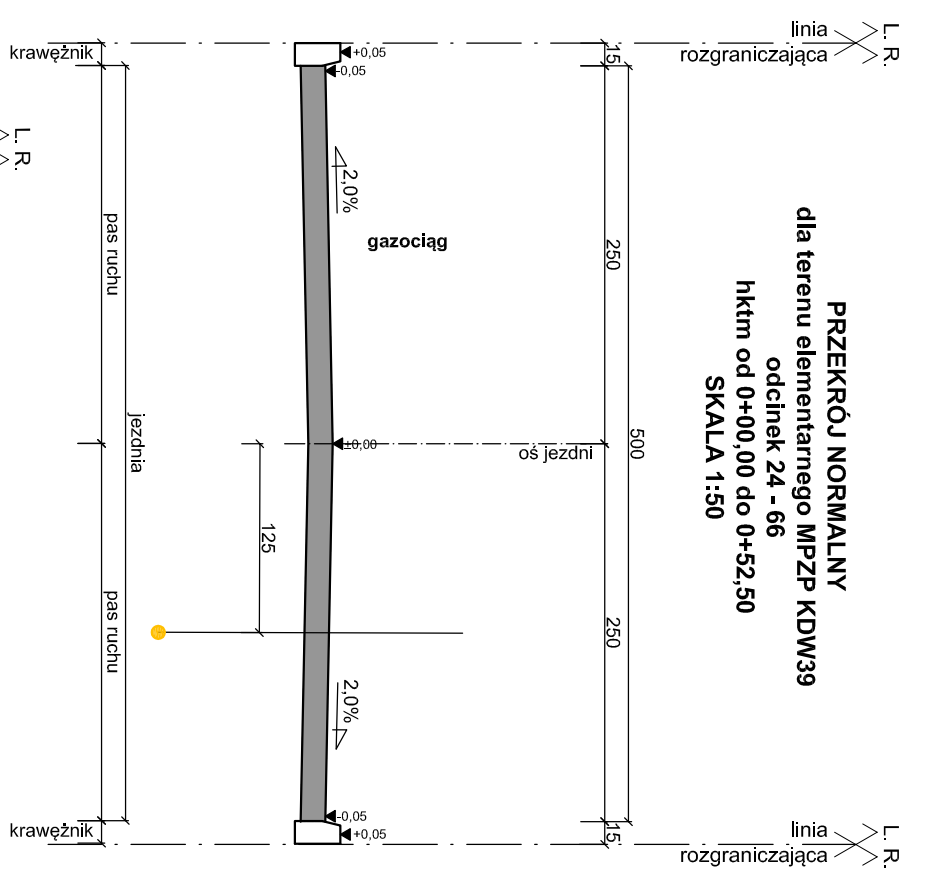
**PRZEKRÓJ NORMALNY**  
 dla terenu elementarnego MPZP KDW40  
 odcinek 55 - 70  
 hktm od 0+00,00 do 0+33,90  
 SKALA 1:50



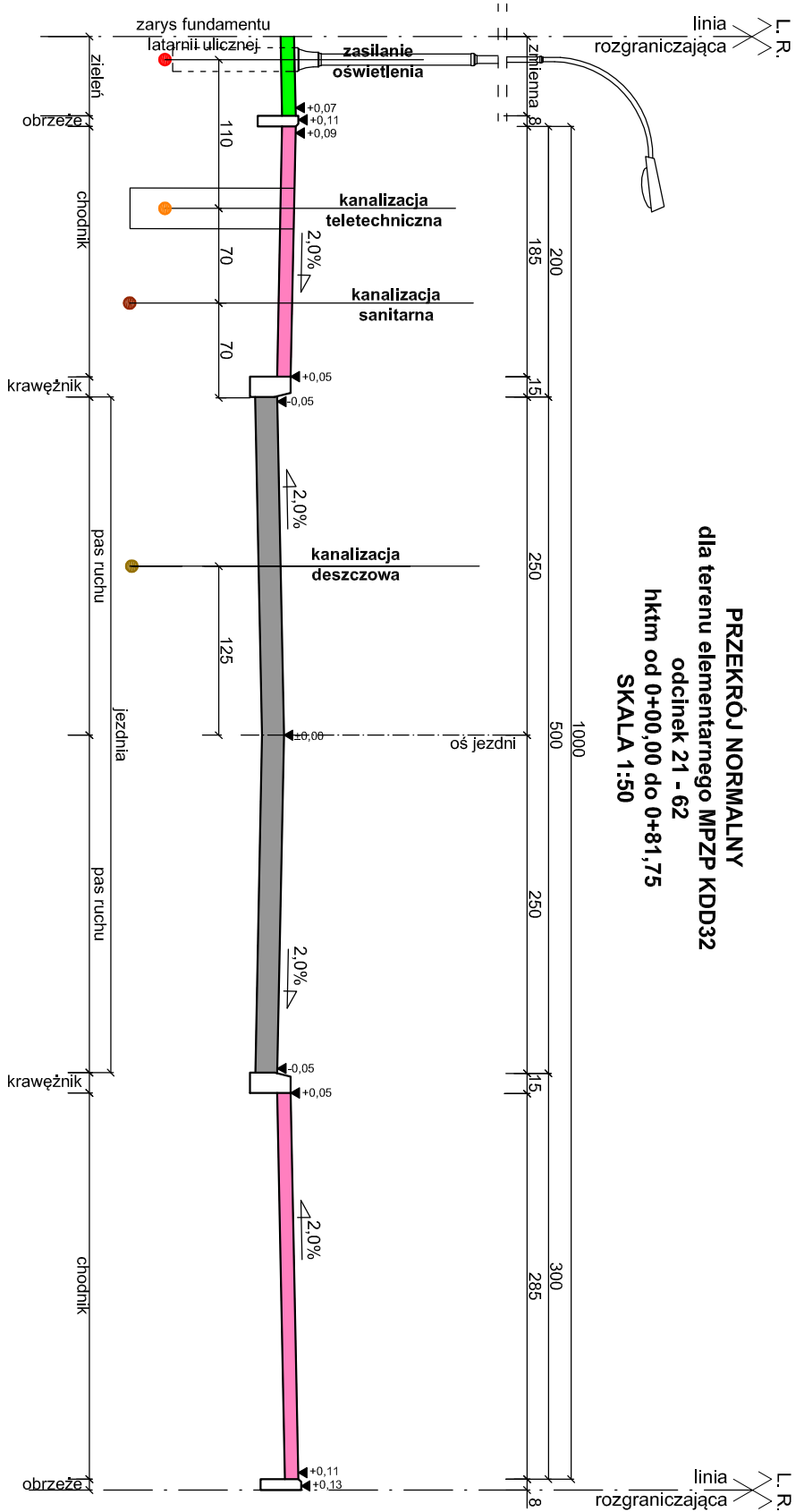
**PRZEKRÓJ NORMALNY**  
 dla terenu elementarnego MPZP KDD30  
 odcinek 23 - 64  
 hktm od 0+00,00 do 0+54,40  
 SKALA 1:50



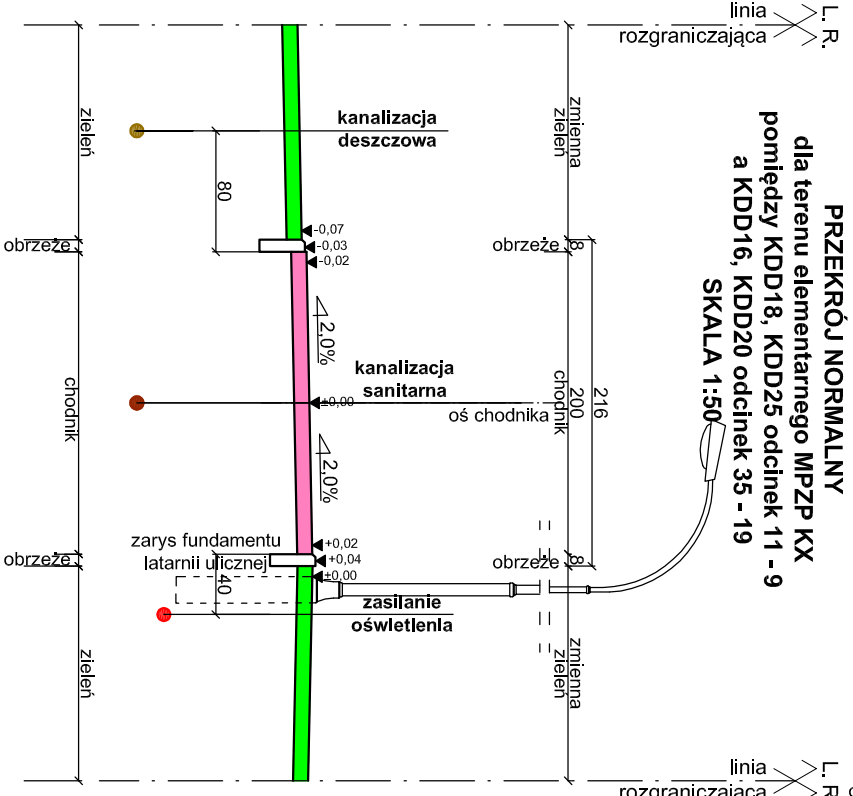
**PRZEKRÓJ NORMALNY**  
 dla terenu elementarnego MPZP KDW39  
 odcinek 24 - 66  
 hktm od 0+00,00 do 0+52,50  
 SKALA 1:50



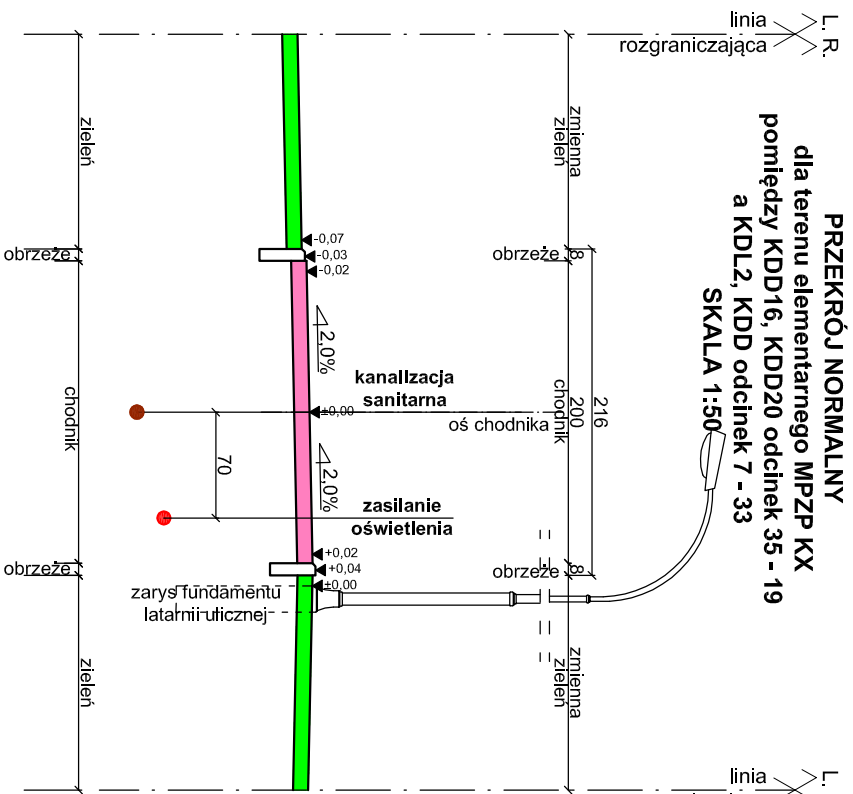
**PRZEKRÓJ NORMALNY**  
 dla terenu elementarnego MPZP KDD32  
 odcinek 21 - 62  
 hktm od 0+00,00 do 0+81,75  
 SKALA 1:50



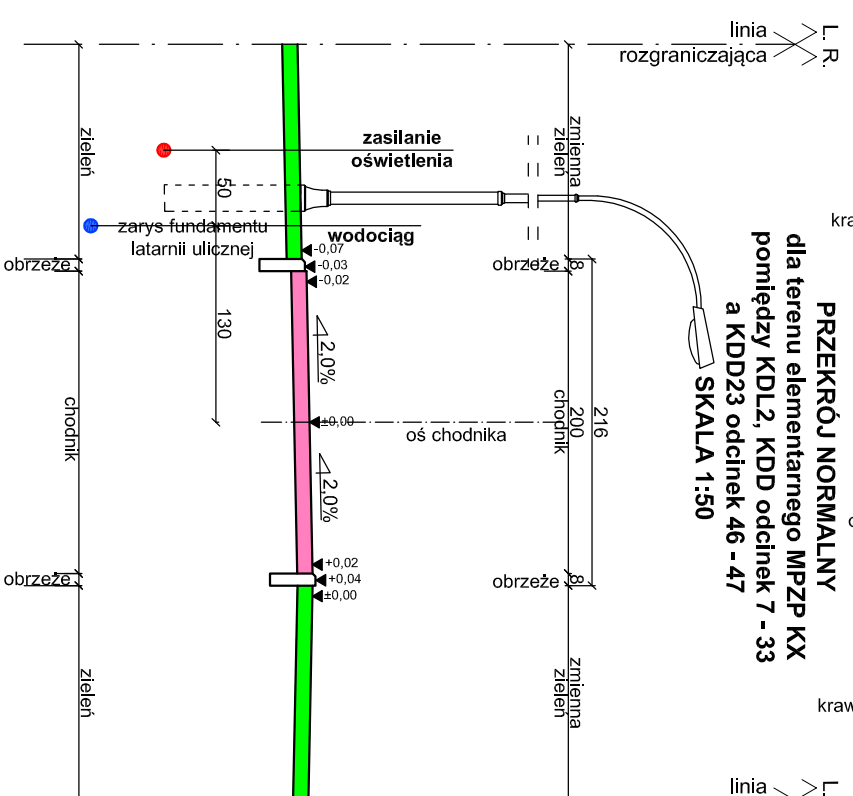
**PRZEKRÓJ NORMALNY**  
 dla terenu elementarnego MPZP KX  
 pomiędzy KDD18, KDD25 odcinek 11 - 9  
 a KDD16, KDD20 odcinek 35 - 19  
 SKALA 1:50



**PRZEKRÓJ NORMALNY**  
 dla terenu elementarnego MPZP KX  
 pomiędzy KDD16, KDD20 odcinek 35 - 19  
 a KDL2, KDD odcinek 7 - 33  
 SKALA 1:50



**PRZEKRÓJ NORMALNY**  
 dla terenu elementarnego MPZP KX  
 pomiędzy KDL2, KDD odcinek 7 - 33  
 a KDD23 odcinek 46 - 47  
 SKALA 1:50



**UWAGA.**

Rozmieszczenie sieci w pasach drogowych zaprojektowano w oparciu o :  
 - Zarządzenie nr 454/1996/13 Prezydenta Miasta Koszalina z dnia 15.10.2013 r. uwzględniając istniejące zagosp. terenu;  
 - Miejscowy Plan Zagospodarowania Przestrzennego (Uchwała Nr XXXVIII/429/2009 Rady Miejskiej w Koszalinie z dnia 25 czerwca 2009 r.);  
 - Program i koncepcję sieci wod.-kan. opracowanych przez Pracownię Projektową Systemów Wodno-Kanalizacyjnych Pana dr inż. Tadeusza Gruszeckiego w 2010 r.;

- Planie zagospodarowania przestrzennego terenu osiedla mieszkaniowego "Raduska" zaprojektowanej przez mgr inż. Jana Sontowskiego w 2014 r.  
 - Koncepcja została dowiązana do koncepcji pt.: "Wielobranżowej koncepcji zagospodarowania pasów drogowych ulic dla terenów oznaczonych w miejscowym planie zagospodarowania przestrzennego terenu osiedla mieszkaniowego "Raduska" zaprojektowanej przez mgr inż. Jana Sontowskiego w 2014 r.  
 na zlecenie Gminy Miasto Koszalin.

*Usługi Projektowe Aleksander Oferzyński*

Investor	ul. Mieszka I-go 5A, 75-124 Koszalin, tel.: (094) 341-1424, NIP 669-440-30-77 e-mail: drogi@skoma.com	SKALA	1:50
Obiekt	Gmina Miasto Koszalin, ul. Rynek Staremijski 6-7, 75-007 Koszalin	RSUNIEK NR	57
Nazwa rys.	PRZEKRÓJIE NORMALNE	DATA	
Projektował	tech. Aleksander Oferzyński		
Opracował	inż. Tomasz Oferzyński		
Opracował	inż. Justyna Wawrzyńiak		
Sprawdził	inż. Jerzy Bakajski		
	Upr. GT-V-63/14/76		kwiecień 2016