






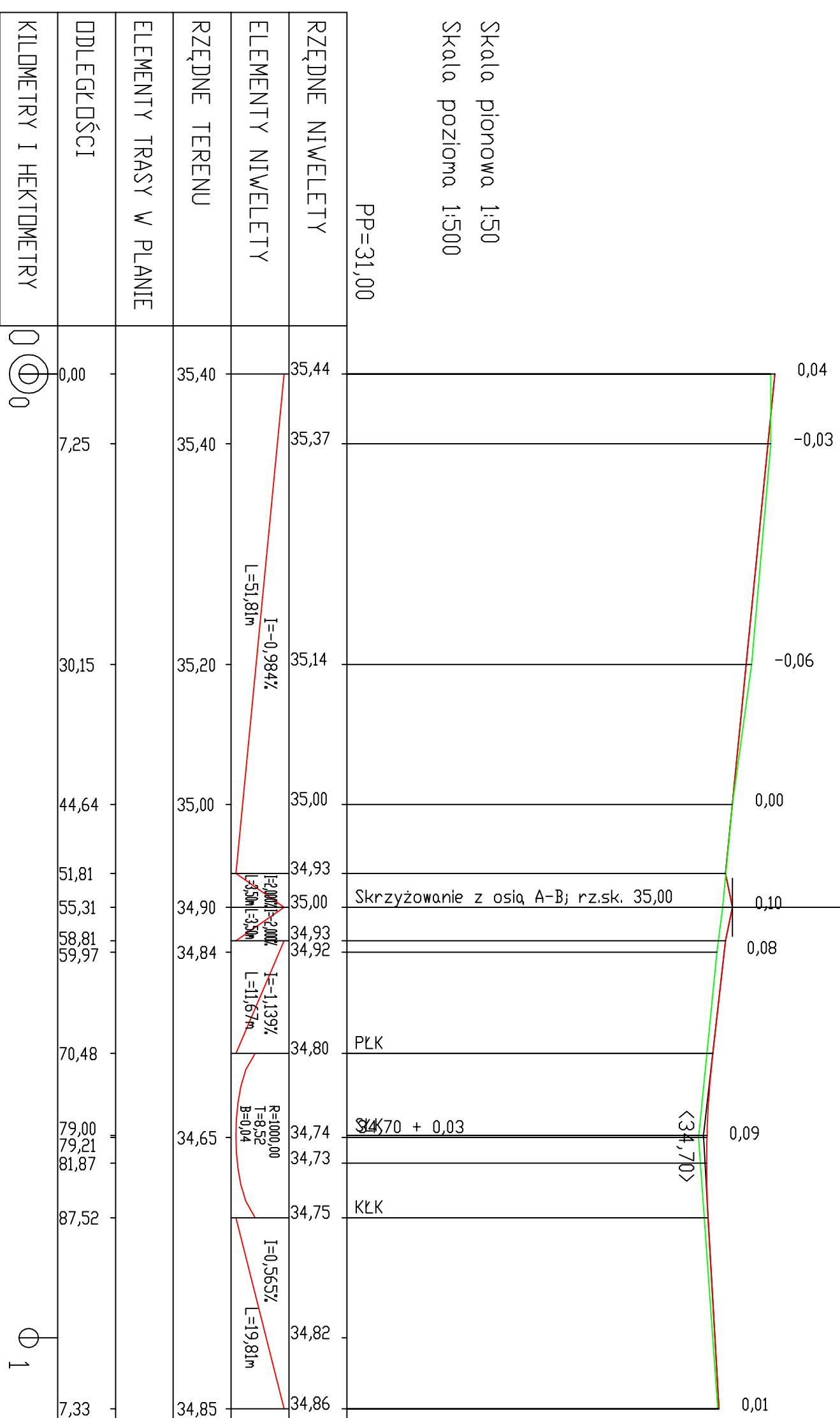
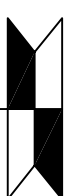
PROFIL PODŁUŻNY

ODCINEK C-D

SKALA 1:50/500

Legenda:

-  -niweleta proj. drogi
-  -niweleta istn. drogi
-  -skrzyżowanie
-  -skrzyżowanie - zjazd w prawo
-  -skrzyżowanie - zjazd w lewo



PRACOWNIA PROJEKTOWA "ELBI"
STARE BIELICE 70 i, 76-039 Biesiekierz

Temat opracowania: *Koncepcja przebudowy układu komunikacyjnego części ulic na os. Raduska w Koszalinie*

Investor:

Branża: *Drogowa* Tytuł rysunku: *PROFIL PODŁUŻNY ODC. C-D*

Stanowisko: Imię i nazwisko: Nr uprawnień: Podpis: Skala: 1:50/500

Projektował: *mgr inż. Angelika Elias-Bińczyk* ZAP/0056/P/00D/06 Data: 04.2010r.

Opracował: *mgr inż. Wojciech Jegliński* Nr rys. 3.2

Sprawił: *mgr inż. Adam Bińczyk* ZAP/0055/P/00D/06