

KARTA REJESTRACYJNA MAPY DO CELÓW PROJEKTOWYCH ARKUSZ 1 (1)

OBIEKT: Podgórna
 MIASTO KOSZALIN, OBR. (326101_1.0020)

SKALA: 1:500
 Układ współrzędnych: 2000
 Poziom odniesienia wysokości: Kronstadt '86
 Mapa do celów projektowych sporządzona przy wykorzystaniu
 1. mapy zasadniczej w skali 1:500
 2. wyników pomiarów obiektów nieobjętych bazami danych,
 wykonanych przez projektanta lub inwestora
 3. opracowań planistycznych oraz projektów budowlanych i innych
 dokumentów objętych pozwoleniem na budowę, przechowywanych
 przez organ administracji architektoniczno-budowlanej

GEO-BUD
 Jarosław Linkiewicz
 KOSZALIN, ul. Zwycięstwa 148 p.5
 tel. 0 602 755 237
 geobud@onet.pl

oznaczenie kancelaryjne zgłoszenia pracy geodezyjnej
 GK-3.6843.2.124.2017.WSZ
 Oznaczenie nr uprawnień świadczących według danych
 MODOK w Koszalinie z dnia: 01.12.2017r.
 Dane dotyczące granic nie spełniają obowiązujących
 standardów technicznych
 Uchwała Nr XXIV-410-2009 RM w Koszalinie z dnia 28.05.2009r.
 Uchwała Nr XXXIV-430-2009 GM w Koszalinie z dnia 25.08.2009r.
 Informacje dotyczące typu nośnika oraz zawartości nośnika z danymi cyfrowymi:

Typ nośnika:	Nazwa pliku:	Wielkość:	Data utworzenia:
CD	mapa.dwg	978 KB	01.12.2017r.


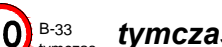



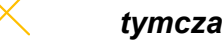

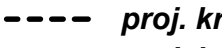
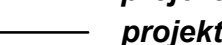
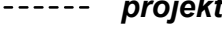
Informacje dodatkowe:
 1. Zakres pomiaru:
 2. Redakcja znaków zgodna z rozp. Ministra
 Administracji i Cyfryzacji z dnia 2 listopada 2015 r.
 3. Mapa do celów projektowych została wykonana
 bez ustalenia obciążen służebnościami gruntowymi
 ujemnymi w kątach wierzchołków
 4. Wszystkie trwałe obiekty podlegają wyliczeniu przez
 jednostkę wykonawstwa geodezyjnego
 5. Nie wyklucza się istnienia w terenie również uzbrojenia,
 o którym brak było informacji brzożowych i nie zostało
 odnotowane w czasie ewentualnej geodezyjnej
 6. Linie z planu przeniesiono graficznie na podstawie
 zamieszczonego na stronie "http://bip.koszalin.pl"
 rysunku w skali 1:2000
 W związku z tym nie gwarantuje się kompletności
 o dokładność położenia linii na mapie może być niższa
 od dokładności kartometrycznej mapy.

Identyfikator: P.3261.2017.
 Rejestracja:
 Podlega się, że niniejszy dokument został opracowany w
 wyniku prac geodezyjnych i kartograficznych, których rezultaty
 zawiera operat techniczny wpisany do ewidencji materiałów
 kartograficznych z zasobu geodezyjnego i kartograficznego.
 Organ prowadzący państwową
 zasob geodezyjny i kartograficzny, Prezydent Miasta Koszalin
 P.3261.2017.
 Identyfikator ewidencyjny materiału
 zasobu państwa technicznego
 Data wpisania operatu technicznego
 do ewidencji materiałów zasobu,
 imię, nazwisko i podpis
 osoby reprezentującej organ
 Kierownik robót: Geodeta uprawniony nr 13878
 Jarosław Linkiewicz
 zakres uprawnień 1,2
 data opracowania mapy 01.12.2017r.

PROJEKT TYMCZASOWEJ ORGANIZACJI RUCHU
SKALA 1:500
Rozbudowa i przebudowa drogi gminnej ulicy Podgórnej
i Placu Kilińskiego wraz z uzbrojeniem.

ETPA III

Legenda:

-  B-43 istniejące oznakowanie pionowe
-  B-33 tymczasowe oznakowanie pionowe
-  U-20b tymczasowe zapory drogowe
-  tymczasowe przejście dla pieszych
-  tymczasowe przesłonięcie znaku pionowego
-  proj. krawężnik kamienny typu ulicznego h=12 cm
-  proj. krawężnik kamienny typu najazdowego h=2 cm
-  projektowany opornik kamienny wtopiony
-  projektowane obrzeże betonowe
-  projektowane obrzeże betonowe wtopione

Usługi Projektowe Tomasz Oferzynski

Investor	Gmina Miasto Koszalin, ul. Rynek Staremijski 6-7, 75-007 Koszalin	SKALA	1:500
Objekt	Rozbud. i przeb. drogi gminnej ul. Podgórnej i pl. Kilińskiego wraz z uzbrojeniem	RYSunEK NR	3
Nazwa rys.	PROJEKT TYMCZASOWEJ ORGANIZACJI RUCHU - ETPA III	DATA	grudzień 2018
Projektował	mgr inż. Marcin Żelabowski		
Opracowała	mgr inż. Marcin Żelabowski		
Sprawdził			