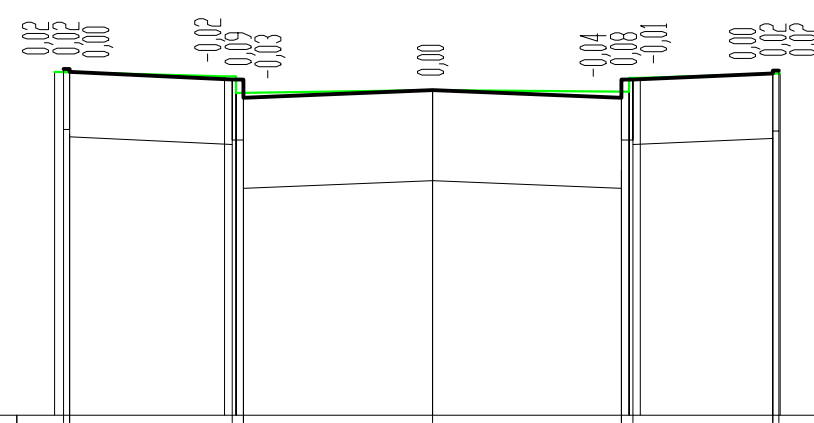
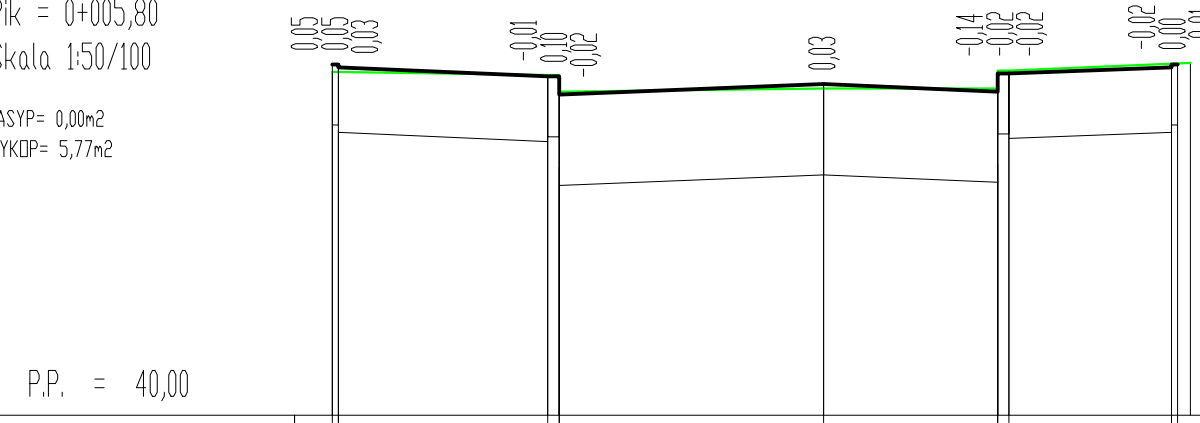


PRZEKROJE POPRZECZNE ODC. K - H
SKALA 1:50:100

Pik = 0+000,00
Skala 1:50/100
NASYP= 0,00m²
WYKOP= 5,00m²



Pik = 0+005,80
Skala 1:50/100
NASYP= 0,00m²
WYKOP= 5,77m²



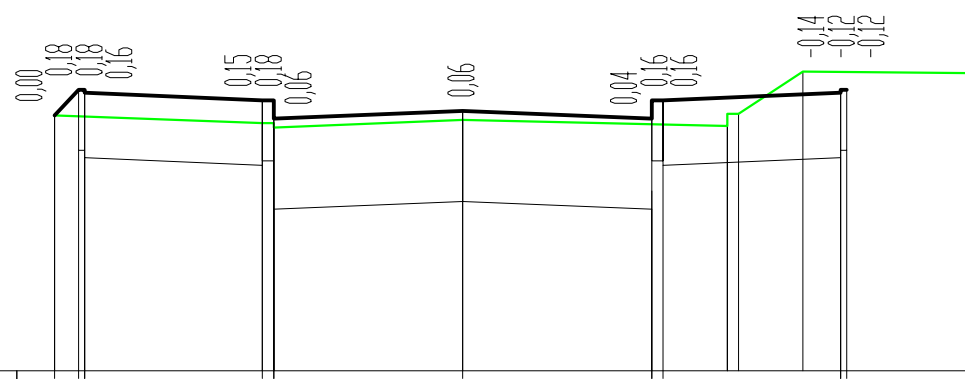
P.P. = 40,00

RZĘDNE PROJ.	42,29	42,29	42,27	42,22	42,22	42,10	42,15	42,10	42,22	42,22	42,26	42,28
RZĘDNE TEREN	42,27	42,24	42,13	42,15	42,14	42,23	42,23	42,26	42,23	42,23	42,28	42,28
ODLEGŁOŚCI	-5,00	-4,88	-4,80	-2,75	-2,65	-2,60	0,00	2,50	2,60	2,65	2,75	4,50

P.P. = 40,00

RZĘDNE PROJ.	42,22	42,32	42,30	42,24	42,24	42,12	42,19	42,14	42,26	42,26	42,30	42,32
RZĘDNE TEREN	42,27	42,25	42,14	42,16	42,28	42,28	42,33	42,30	42,32	42,32	42,32	42,32
ODLEGŁOŚCI	-6,50	-6,42	-3,65	-3,50	0,00	2,30	2,45	4,60	4,68	4,85		

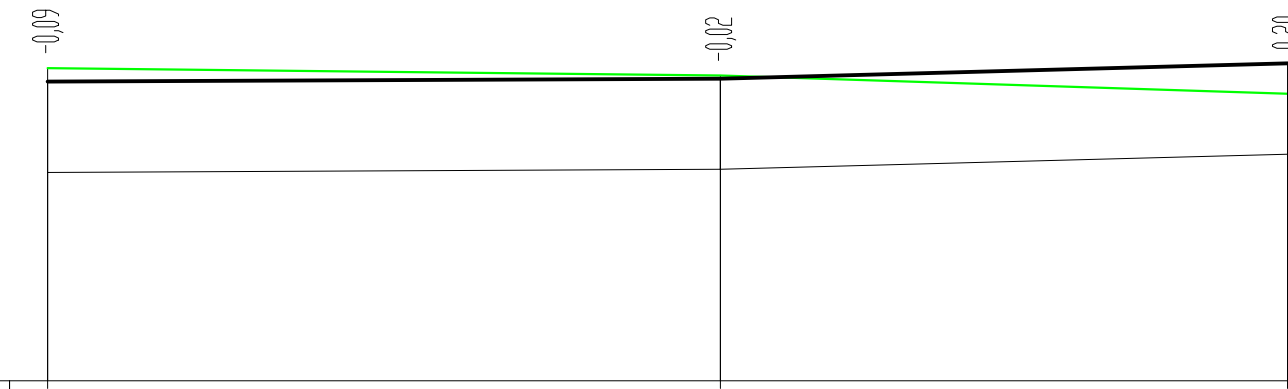
Pik = 0+025,00
Skala 1:50/100
NASYP= 0,03m²
WYKOP= 4,44m²



P.P. = 41,00

RZĘDNE PROJ.	42,69	42,86	42,86	42,84	42,79	42,79	42,67	42,72	42,67	42,79	42,79	42,84	42,86	42,86
RZĘDNE TEREN	42,69	42,64	42,64	42,61	42,66	42,66	42,97	42,66	42,66	42,70	42,70	42,98	42,86	42,86
ODLEGŁOŚCI	-5,40	-5,08	-5,00	-2,65	-2,50	0,00	2,50	2,65	3,50	3,65	4,50	5,00	5,08	6,80

Pik = 0+031,80
Skala 1:50/100
NASYP= 0,00m²
WYKOP= 9,65m²



P.P. = 41,00

RZĘDNE PROJ.	42,98	43,00	43,10
RZĘDNE TEREN	43,07	43,02	42,90
ODLEGŁOŚCI	-8,90	0,00	7,50

LEGENDA:

- PROJEKTOWANA NAWIERZCHNIA/TEREN
- ISTNIEJĄCY TEREN
- WYKOP= 0,07m² POWIERZCHNIA WYKOPU
- NASYP= 0,31m² POWIERZCHNIA NASYPU Z MATERIAŁU
- 0,46 RÓŻNICA PROJEKT - TEREN [M]

Usługi Projektowe Tomasz Oferzyński		
ul. Mieszka I-go 5A, 75-124 Koszalin, tel.: (094) 341-14-24, NIP 669-216-58-83 e-mail: drogi@sykoma.com.pl		
Inwestor	Gmina Miasto Koszalin, ul. Rynek Staromiejski 6-7, 75-007 Koszalin	SKALA
Obiekt	Rozbud. i przeb. drogi gminnej ul. Podgórznej i pl. Kilińskiego wraz z uzbrojeniem	1:50:100
Nazwa rys.	PRZEKROJE POPRZECZNE ODC. K - H	RYSUNEK NR
Projektował	mgr inż. Janusz Raczyński Upr. ZAP/0049/PWOD/05	14
Opracował	inż. Tomasz Oferzyński	DATA
		grudzień 2018