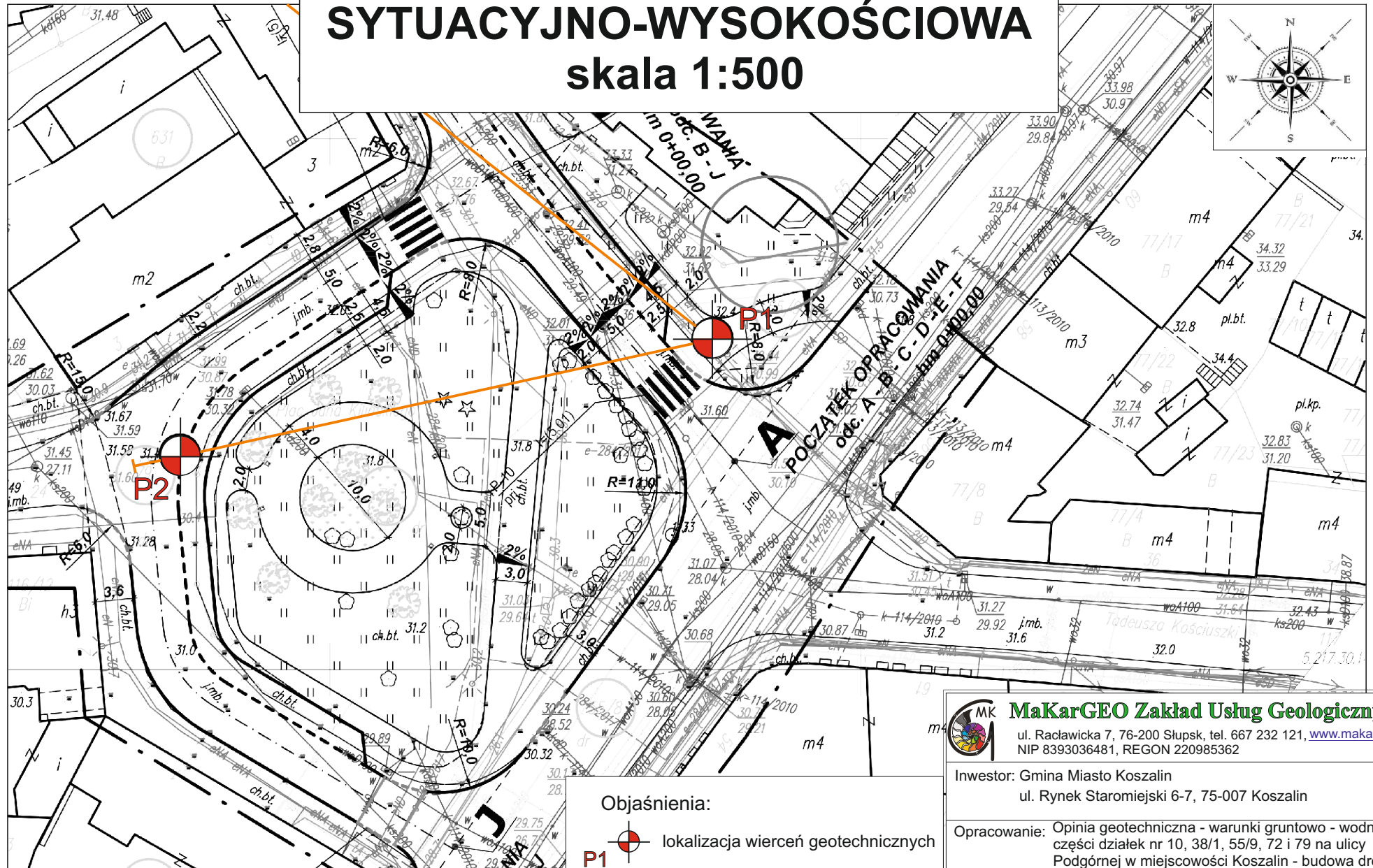




MAPA DOKUMENTACYJNA- SYTUACYJNO-WYSOKOŚCIOWA skala 1:500



Objaśnienia:

- P1**  lokalizacja wierceń geotechnicznych
-  linia przekroju geotechnicznego



MaKarGEO Zakład Usług Geologicznych

ul. Raclawicka 7, 76-200 Słupsk, tel. 667 232 121, www.makargo.pl
NIP 8393036481, REGON 220985362

Inwestor: Gmina Miasto Koszalin

ul. Rynek Staromiejski 6-7, 75-007 Koszalin

Opracowanie: Opinia geotechniczna - warunki gruntowo - wodne części działek nr 10, 38/1, 55/9, 72 i 79 na ulicy Podgórznej w miejscowości Koszalin - budowa drogi gminnej

Treść: **MAPA DOKUMENTACYJNA**

Wykonanie:

Skala:

1:500

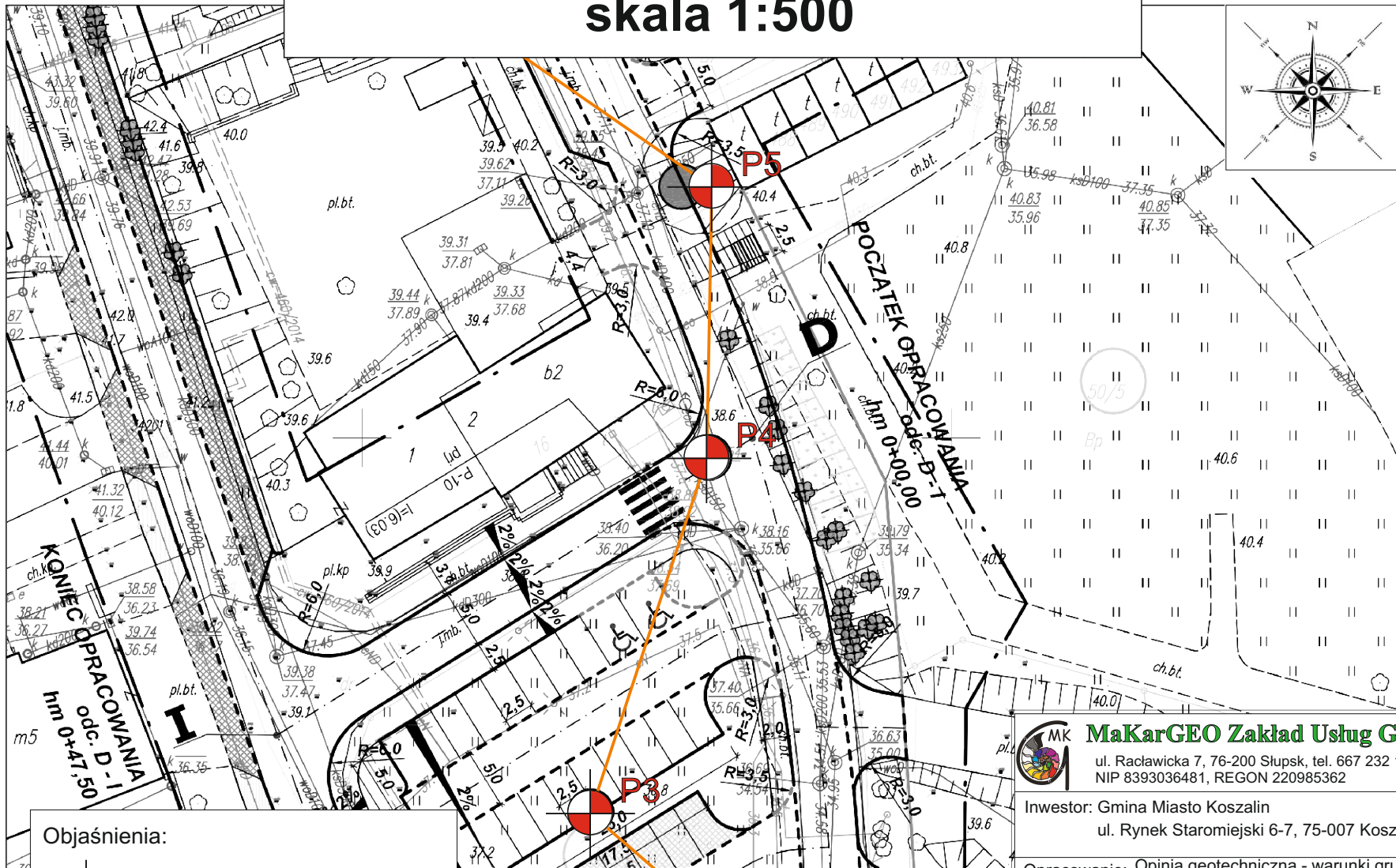
Data:

marzec 2018



Załącznik:

2.1

MAPA DOKUMENTACYJNA- SYTUACYJNO-WYSOKOŚCIOWA skala 1:500



Objaśnienia:

-  lokalizacja wierceń geotechnicznych
-  linia przekroju geotechnicznego



MaKarGEO Zakład Usług Geologicznych

ul. Raclawicka 7, 76-200 Słupsk, tel. 667 232 121, www.makargo.pl
NIP 8393036481, REGON 220985362

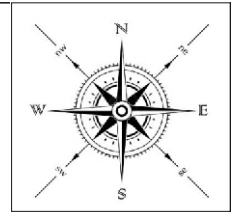
Inwestor: Gmina Miasto Koszalin
ul. Rynek Staromiejski 6-7, 75-007 Koszalin

Opracowanie: Opinia geotechniczna - warunki gruntowo - wodne części działek nr 10, 38/1, 55/9, 72 i 79 na ulicy Podgórznej w miejscowości Koszalin - budowa drogi gminnej


Treść: **MAPA DOKUMENTACYJNA**


Wykonanie:	Skala:	Data:	Załącznik:
	1:500	marzec 2018	2.2

MAPA DOKUMENTACYJNA- SYTUACYJNO-WYSOKOŚCIOWA skala 1:500



Objaśnienia:

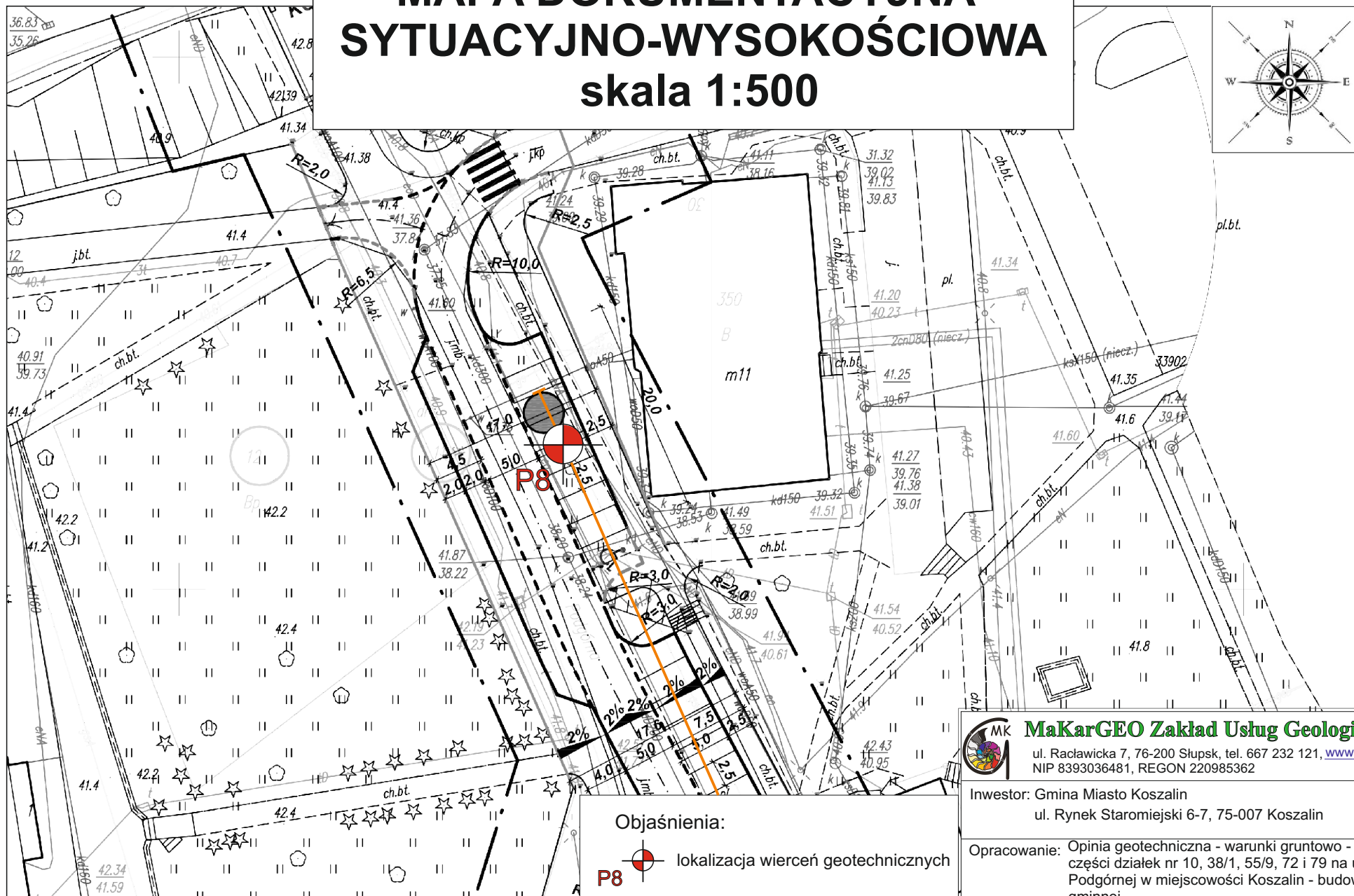
P6  lokalizacja wierceń geotechnicznych

 linia przekroju geotechnicznego


MK MaKarGEO Zakład Usług Geologicznych
 ul. Raclawicka 7, 76-200 Słupsk, tel. 667 232 121, www.makargo.pl
 NIP 8393036481, REGON 220985362


Inwestor: Gmina Miasto Koszalin			
ul. Rynek Staromiejski 6-7, 75-007 Koszalin			
Opracowanie: Opinia geotechniczna - warunki gruntowo - wodne części działek nr 10, 38/1, 55/9, 72 i 79 na ulicy Podgórznej w miejscowości Koszalin - budowa drogi gminnej			
Treść:		MAPA DOKUMENTACYJNA	
Wykonanie:	Skala:	Data:	Załącznik:
	1:500	marzec 2018	2.3

MAPA DOKUMENTACYJNA- SYTUACYJNO-WYSOKOŚCIOWA skala 1:500



Objaśnienia:

P8  lokalizacja wierceń geotechnicznych

 linia przekroju geotechnicznego

MaKarGEO Zakład Usług Geologicznych
 ul. Raclawicka 7, 76-200 Słupsk, tel. 667 232 121, www.makargeo.pl
 NIP 8393036481, REGON 220985362

Inwestor: Gmina Miasto Koszalin
 ul. Rynek Staromiejski 6-7, 75-007 Koszalin

Opracowanie: Opinia geotechniczna - warunki gruntowo - wodne części działek nr 10, 38/1, 55/9, 72 i 79 na ulicy Podgórznej w miejscowości Koszalin - budowa drogi gminnej

Treść: **MAPA DOKUMENTACYJNA**

Wykonanie:	Skala: 1:500	Data: marzec 2018	Załącznik: 2.4
------------	---------------------	--------------------------	-----------------------