









PLANSZA WYCINKI DRZEW I KRZEWÓW

SKALA 1:500

Rozbudowa i przebudowa drogi gminnej ulicy Podgórnjej i Placu Kilińskiego wraz z uzbrojeniem.

Legenda:

-  projektowana oś jezdni
-  proj. krawężnik kamienny typu ulicznego h=12 cm
-  proj. krawężnik kamienny typu najazdowego h=2 cm
-  projektowany opornik kamienny wtopiony
-  projektowane obrzeże betonowe
-  projektowane obrzeże betonowe wtopione
-  ① projektowane drzewa do wycinki
-  teren zakrzewiony do wycinki

KARTA REJESTRACYJNA MAPY DO CELÓW PROJEKTOWYCH ARKUSZ 1 (1)

OBIEKT: Podgórnja
MIASTO KOSZALIN, Obr. [326101_1.0020]

GEO-BUD

Jarosław Linkiewicz
KOSZALIN ul. Zwycięstwa 148 p.5
tel. 0 602 755 237
geobud@onet.pl

SKALA 1 : 500
Układ współrzędnych: 2000
Poziom odniesienia wysokości: Kronstadt '86
Waga do celów projektowych sporządzona przy wykorzystaniu 1 mapy zasadniczej w skali 1:500
2. Wynik pomiarów obiektów nieobjętych bazami danych, wskazanych przez projektanta lub inwestora
3. Opracowań planistycznych oraz projektów budowlanych i innych dokumentów objętych pozwoleń na budowę, przechowywanych przez organy administracji architektoniczno-budowlanej, dotyczących terenu projektowanej inwestycji lub terenów sąsiednich
Uchwała Nr XXIV-410-2009 RM w Koszalinie z dnia 28.05.2009
Uchwała Nr XXXVII-430-2009 RM w Koszalinie z dnia 25.06.2009
Informacje dotyczące typu nosnika z danymi cyfrowymi:

Typ nosnika	Nazwa pliku	Wielkość	Data utworzenia
CD	mapa.dwg	978 KB	01.12.2017r.

Informacje dodatkowe:
1. Zakres pomiaru:
2. Redakcja znaków zgodna z rozp. Ministra Administracji i Cyfryzacji z dnia 2 listopada 2015 r.
3. Mapa do celów projektowych została wykonana bez ustalenia dokładności służebnościami gruntowymi i ułamkami w skłach wiecześniejszych
4. Wszystkie trwałe obiekty podlegają wyliczeniu przez jednostkę wykonawstwa geodezyjnego
5. Nie wyklucza się istnienia w terenie również uzbrojenia, o którym brak było informacji branżowych i nie zostało odnotowane w czasie inwentaryzacji geodezyjnej
6. Linie z planu przeniesiono graficznie na podstawie zamieszczonego na stronie "http://bip.koszalin.pl" rysunku w skali 1:2000
W związku z tym nie gwarantuje się kompletności, a dokładność położenia linii na mapie może być niższa od dokładności kartometrycznej mapy.

Identyfikator: P.3261.2017.
Poświadczają, że niniejszy dokument został opracowany w wyniku prac geodezyjnych i kartograficznych, których rezultaty zawiera operat techniczny wpisany do ewidencji materiałów państwowego zasobu geodezyjnego i kartograficznego.
Organ prowadzący państwowy zasób geodezyjny i kartograficzny: Prezydent Miasta Koszalin
Identyfikator ewidencyjny materiału zasobu państwowego: P.3261.2017.
Data wpisania operatu technicznego do ewidencji materiałów państwowego zasobu geodezyjnego i kartograficznego: 01.12.2017.
Imię, nazwisko i podpis osoby reprezentującej organ: Jarosław Linkiewicz
Kierownik robót: Jarosław Linkiewicz
Geodeta uprawniony nr 13878
zakres uprawnień 1,2
data opracowania mapy 01.12.2017r.

Usługi Projektowe Tomasz Oferzyński

ul. Mieszka I-go 5A, 75-124 Koszalin, tel.: (094) 341-14-24, NIP 669-216-58-83 e-mail: drogi@sykoma.com.pl		SKALA	1:500
Investor	Gmina Miasto Koszalin, ul. Rynek Staromiejski 6-7, 75-007 Koszalin	RYSYNEK NR	1
Obiekt	Rozbud. i przeb. drogi gminnej ul. Podgórnjej i pl. Kilińskiego wraz z uzbrojeniem	DATA	grudzień 2018
Nazwa rys.	PLANSZA WYCINKI DRZEW I KRZEWÓW		
Projektował	mgr inż. Janusz Raczyski		
Opracowała	inż. Tomasz Oferzyński		
Sprawił	mgr inż. Danuta Zubrzycka		

