

Projekt

z dnia 7 listopada 2022 r.

Zatwierdzony przez

**UCHWAŁA NR
RADY MIEJSKIEJ W KOSZALINIE**

z dnia 2022 r.

w sprawie zmiany nazw ulic

Na podstawie art. 18 ust. 2 pkt 13, art. 40 ust. 1 ustawy z dnia 8 marca 1990 roku o samorządzie gminnym (Dz.U. z 2022 r., poz. 559, 583, 1005, 1079 i 1561) oraz § 1 pkt 4 lit. a rozporządzenia Rady Ministrów z dnia 25 lipca 2022 r. w sprawie ustalenia granic niektórych gmin i miast oraz nadania niektórym miejscowościom statusu miasta (Dz.U. z 2022 r. poz. 1597) Rada Miejska w Koszalinie uchwala co następuje:

§ 1. Na obszarze obrębu ewidencyjnego Kretomino, włączonym do miasta na prawach powiatu Koszalin z gminy Manowo, zmienia się dotychczasowe nazwy następujących ulic:

- 1) "**Aroniowa**" i nadaje się jej nazwę "**Astrów**". Przebieg ulicy określa załącznik graficzny nr 1 do niniejszej uchwały;
- 2) "**Boczna**" i nadaje się jej nazwę "**Podgrzybków**". Przebieg ulicy określa załącznik graficzny nr 2 do niniejszej uchwały;
- 3) "**Czereśniowa**" i nadaje się jej nazwę "**Szałwiowa**". Przebieg ulicy określa załącznik graficzny nr 3 do niniejszej uchwały;
- 4) "**Jeżynowa**" i nadaje się jej nazwę "**Kurek**". Przebieg ulicy określa załącznik graficzny nr 4 do niniejszej uchwały;
- 5) "**Koszalińska**", na odcinku wskazanym w załączniku graficznym nr 5 do niniejszej uchwały i nadaje się jej nazwę "**Gnieźnieńska**";
- 6) "**Kretomińska**", na odcinku wskazanym w załączniku graficznym nr 6 do niniejszej uchwały i nadaje się jej nazwę "**Paproci**";
- 7) "**Kwiatowa**" i nadaje się jej nazwę "**Forsycji**". Przebieg ulicy określa załącznik graficzny nr 7 do niniejszej uchwały;
- 8) "**Malinowa**" i nadaje się jej nazwę "**Cyklamenów**". Przebieg ulicy określa załącznik graficzny nr 8 do niniejszej uchwały;
- 9) "**Niezapominajek**" i nadaje się jej nazwę "**Frezji**". Przebieg ulicy określa załącznik graficzny nr 9 do niniejszej uchwały;
- 10) "**Polna**" i nadaje się jej nazwę "**Drzewna**". Przebieg ulicy określa załącznik graficzny nr 10 do niniejszej uchwały;
- 11) "**Południowa**" i nadaje się jej nazwę "**Firletki**". Przebieg ulicy określa załącznik graficzny nr 11 do niniejszej uchwały;

- 12) "**Poziomkowa**" i nadaje się jej nazwę "**Miętowa**". Przebieg ulicy określa załącznik graficzny nr 12 do niniejszej uchwały;
- 13) "**Pszeniczna**" i nadaje się jej nazwę "**Kaszmirowa**". Przebieg ulicy określa załącznik graficzny nr 13 do niniejszej uchwały;
- 14) "**Słoneczna**" i nadaje się jej nazwę "**Arniki**". Przebieg ulicy określa załącznik graficzny nr 14 do niniejszej uchwały;
- 15) "**Śliwkowa**" i nadaje się jej nazwę "**Tymiankowa**". Przebieg ulicy określa załącznik graficzny nr 15 do niniejszej uchwały;
- 16) "**Truskawkowa**" i nadaje się jej nazwę "**Koperkowa**". Przebieg ulicy określa załącznik graficzny nr 16 do niniejszej uchwały;
- 17) "**Wiśniowa**" i nadaje się jej nazwę "**Rozmarynowa**". Przebieg ulicy określa załącznik graficzny nr 17 do niniejszej uchwały;
- 18) "**Zachodnia**" i nadaje się jej nazwę "**Jemioluszek**". Przebieg ulicy określa załącznik graficzny nr 18 do niniejszej uchwały;
- 19) "**Żurawinowa**" i nadaje się jej nazwę "**Werbeny**". Przebieg ulicy określa załącznik graficzny nr 19 do niniejszej uchwały.

§ 2. Na obszarze części obrębu ewidencyjnego Stare Bielice, włączonym do miasta na prawach powiatu Koszalin z gminy Biesiekierz, zmienia się dotychczasowe nazwy następujących ulic:

- 1) "**Czeremchowa**" i nadaje się jej nazwę "**Pistacjowa**". Przebieg ulicy określa załącznik graficzny nr 20 do niniejszej uchwały;
- 2) "**Dereniowa**" i nadaje się jej nazwę "**Melonowa**". Przebieg ulicy określa załącznik graficzny nr 21 do niniejszej uchwały;
- 3) "**Jabłoniowa**" i nadaje się jej nazwę "**Gruszkowa**". Przebieg ulicy określa załącznik graficzny nr 22 do niniejszej uchwały;
- 4) "**Jarzębinowa**" i nadaje się jej nazwę "**Arbuzowa**". Przebieg ulicy określa załącznik graficzny nr 23 do niniejszej uchwały;
- 5) "**Koszalińska**", na odcinku wskazanym w załączniku graficznym nr 24 do niniejszej uchwały i nadaje się jej nazwę "**Szczecińska**";
- 6) "**Księżycowa**" i nadaje się jej nazwę "**Śnieżna**". Przebieg ulicy określa załącznik graficzny nr 25 do niniejszej uchwały;
- 7) "**Leszczynowa**" i nadaje się jej nazwę "**Buczynowa**". Przebieg ulicy określa załącznik graficzny nr 26 do niniejszej uchwały;
- 8) "**Leśna**", na odcinku wskazanym w załączniku graficznym nr 27 do niniejszej uchwały i nadaje się jej nazwę "**Uroczą**";
- 9) "**Letnia**" i nadaje się jej nazwę "**Babiego Lata**". Przebieg ulicy określa załącznik graficzny nr 28 do niniejszej uchwały;
- 10) "**Morelowa**" i nadaje się jej nazwę "**Mirabelkowa**". Przebieg ulicy określa załącznik graficzny nr 29 do niniejszej uchwały;
- 11) "**Orzechowa**" i nadaje się jej nazwę "**Arachidowa**". Przebieg ulicy określa załącznik graficzny nr 30 do niniejszej uchwały;

- 12) "**Pogodna**" i nadaje się jej nazwę "**Chmurna**". Przebieg ulicy określa załącznik graficzny nr 31 do niniejszej uchwały;
- 13) "**Słoneczna**" i nadaje się jej nazwę "**Klimatyczna**". Przebieg ulicy określa załącznik graficzny nr 32 do niniejszej uchwały;
- 14) "**Strefowa**", na odcinku wskazanym w załączniku graficznym nr 33 do niniejszej uchwały i nadaje się jej nazwę "**Dyniowa**";
- 15) "**Śliwkowa**" i nadaje się jej nazwę "**Cytrynowa**". Przebieg ulicy określa załącznik graficzny nr 34 do niniejszej uchwały;
- 16) "**Tęczowa**" i nadaje się jej nazwę "**Barwna**". Przebieg ulicy określa załącznik graficzny nr 35 do niniejszej uchwały;
- 17) "**Wiosenna**" i nadaje się jej nazwę "**Pastelowa**". Przebieg ulicy określa załącznik graficzny nr 36 do niniejszej uchwały.

§ 3. Wykonanie uchwały powierza się Prezydentowi Miasta Koszalina.

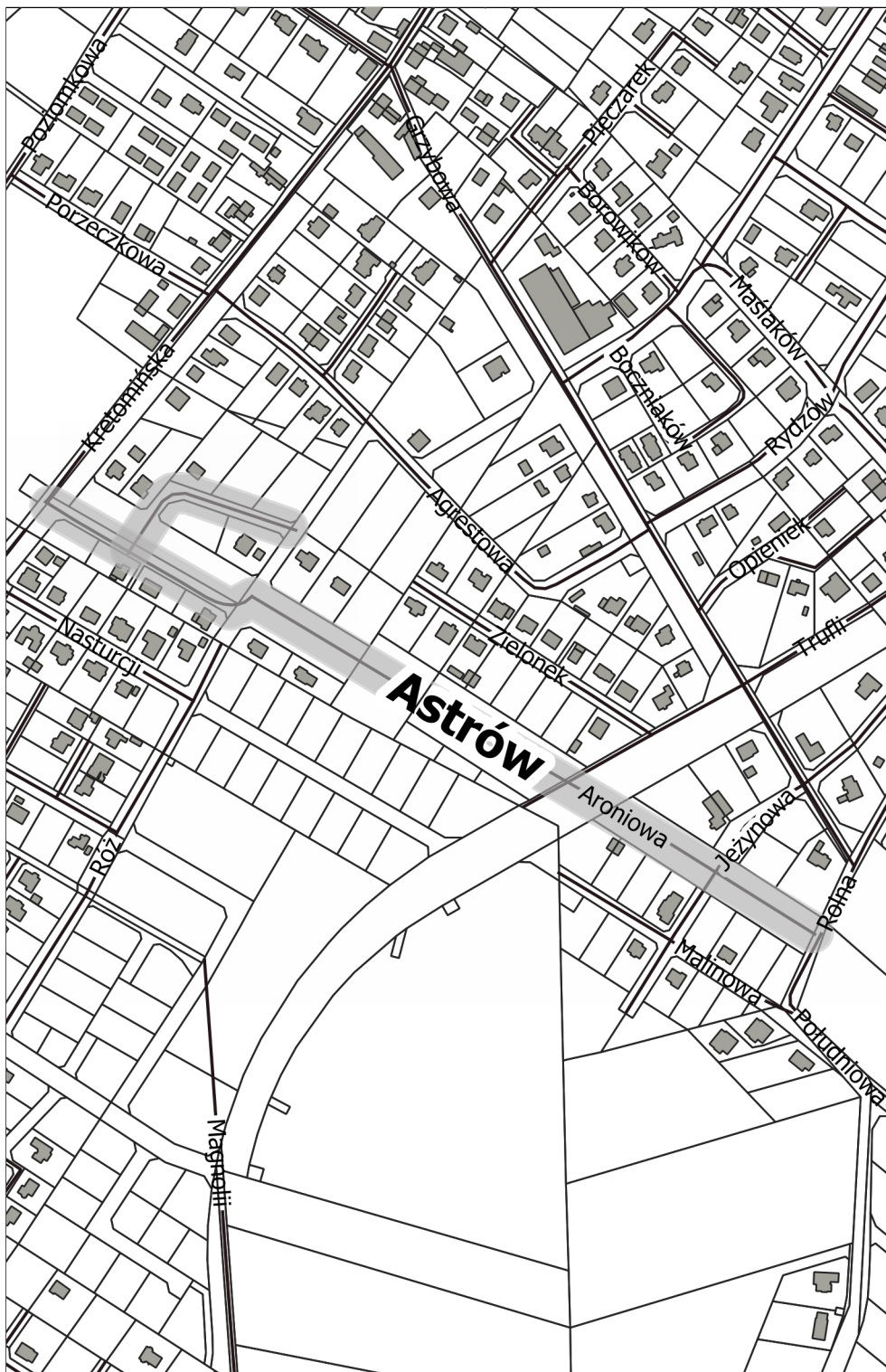
§ 4. Uchwała podlega ogłoszeniu w Dzienniku Urzędowym Województwa Zachodniopomorskiego.

§ 5. Uchwała wchodzi w życie z dniem 1 stycznia 2023 r.

Przewodniczący Rady
Miejskiej

Jan Kuriata

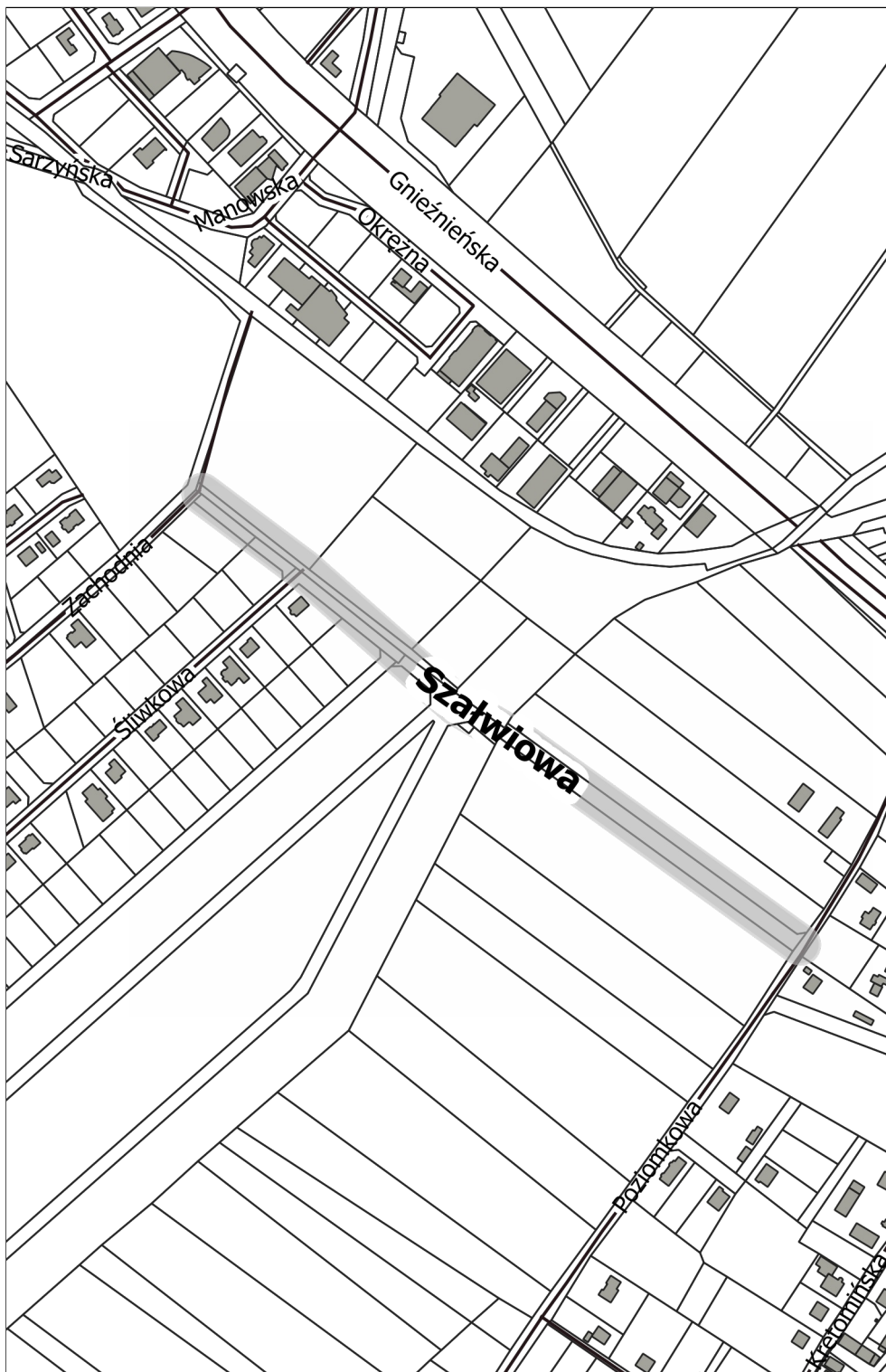
Załącznik Nr 1 do uchwały Nr
Rady Miejskiej w Koszalinie
z dnia 2022 r.



Załącznik Nr 2 do uchwały Nr
Rady Miejskiej w Koszalinie
z dnia 2022 r.



Załącznik Nr 3 do uchwały Nr
Rady Miejskiej w Koszalinie
z dnia 2022 r.



Załącznik Nr 4 do uchwały Nr
Rady Miejskiej w Koszalinie
z dnia 2022 r.



Załącznik Nr 5 do uchwały Nr
Rady Miejskiej w Koszalinie
z dnia 2022 r.



Załącznik Nr 6 do uchwały Nr
Rady Miejskiej w Koszalinie
z dnia 2022 r.



Załącznik Nr 7 do uchwały Nr
Rady Miejskiej w Koszalinie
z dnia 2022 r.



Załącznik Nr 8 do uchwały Nr
Rady Miejskiej w Koszalinie
z dnia 2022 r.



Załącznik Nr 9 do uchwały Nr
Rady Miejskiej w Koszalinie
z dnia 2022 r.



Załącznik Nr 10 do uchwały Nr
Rady Miejskiej w Koszalinie
z dnia 2022 r.



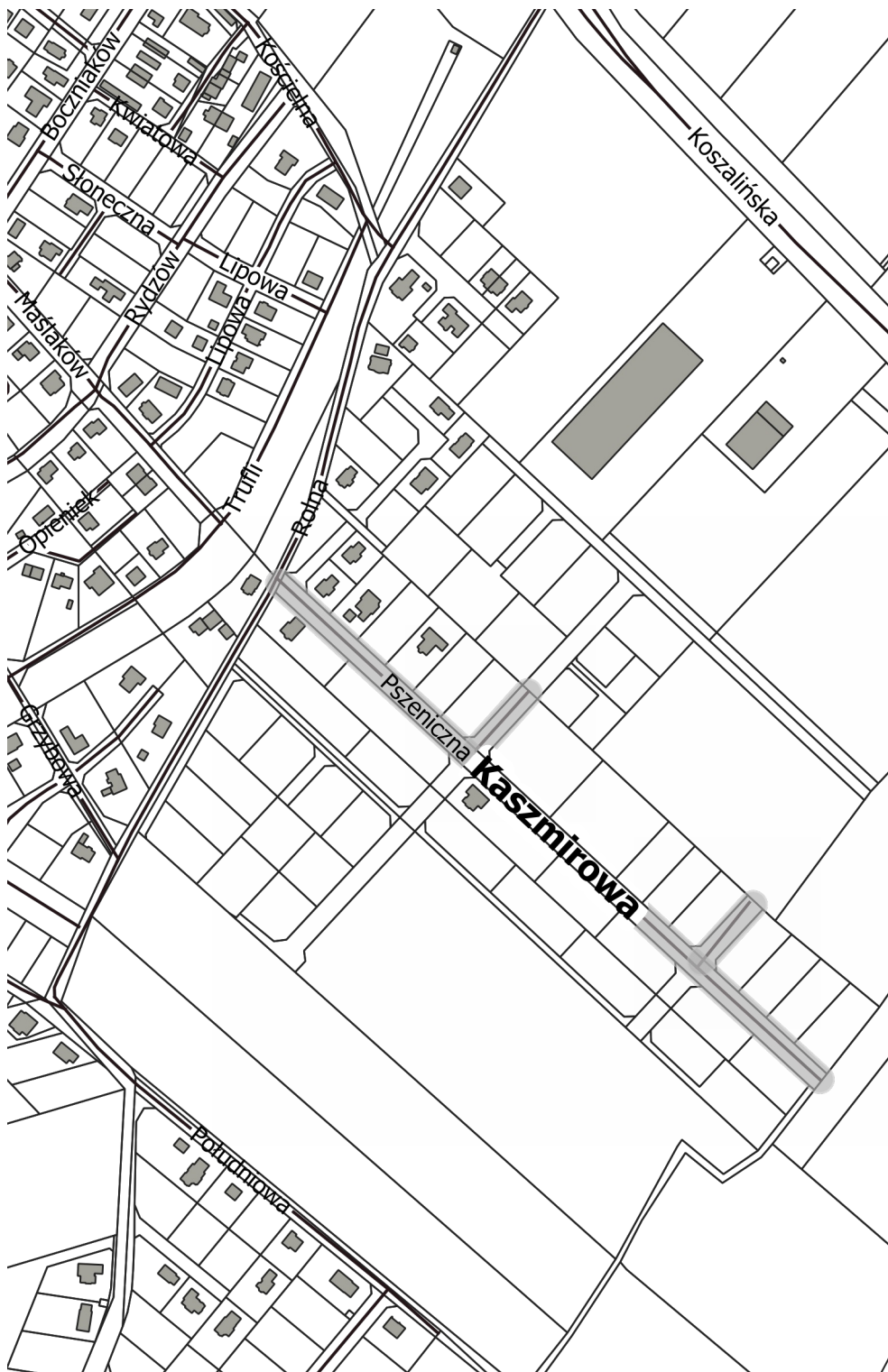
Załącznik Nr 11 do uchwały Nr
Rady Miejskiej w Koszalinie
z dnia 2022 r.



Załącznik Nr 12 do uchwały Nr
Rady Miejskiej w Koszalinie
z dnia 2022 r.



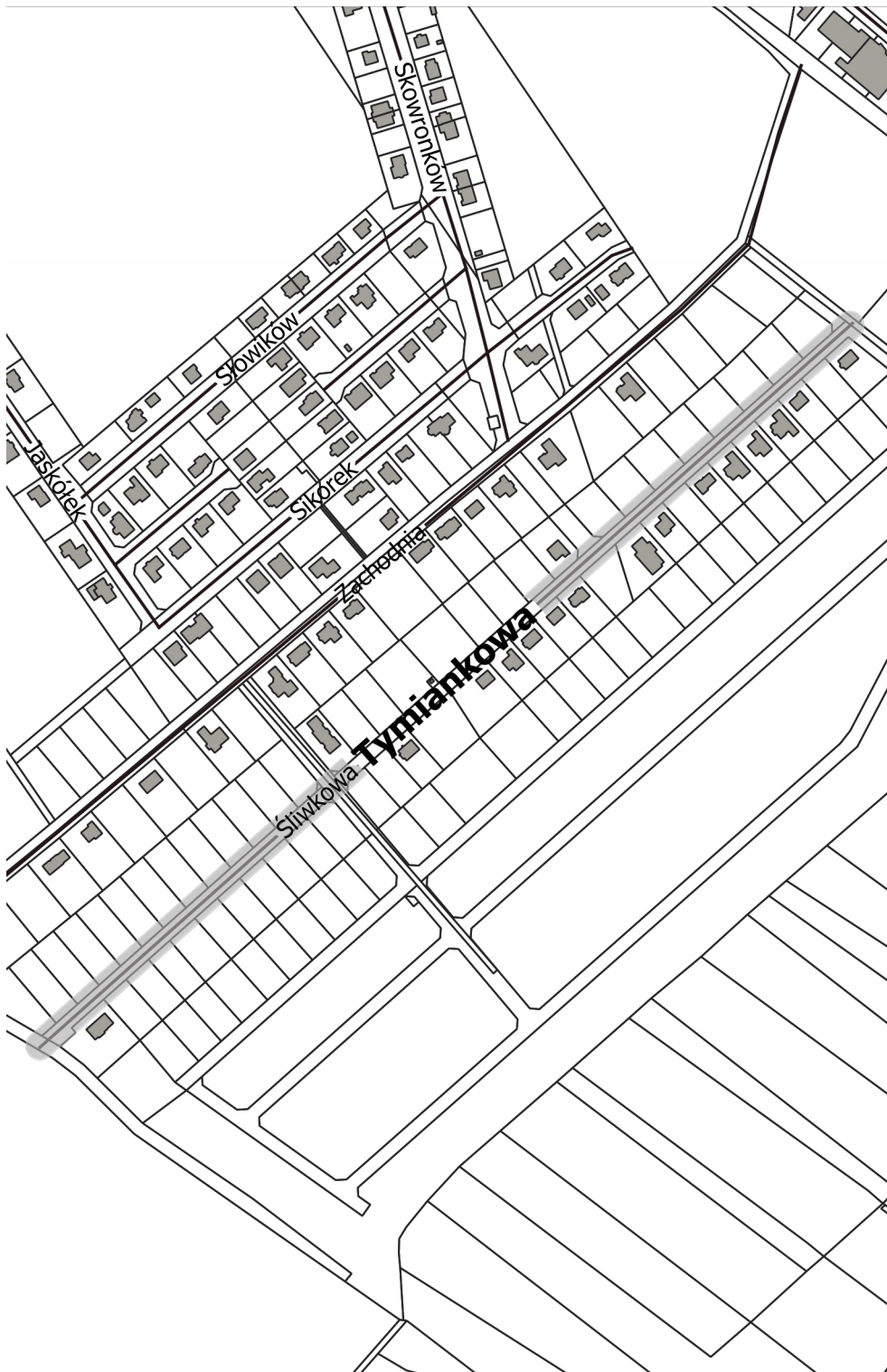
Załącznik Nr 13 do uchwały Nr
Rady Miejskiej w Koszalinie
z dnia 2022 r.



Załącznik Nr 14 do uchwały Nr
Rady Miejskiej w Koszalinie
z dnia 2022 r.



Załącznik Nr 15 do uchwały Nr
Rady Miejskiej w Koszalinie
z dnia 2022 r.



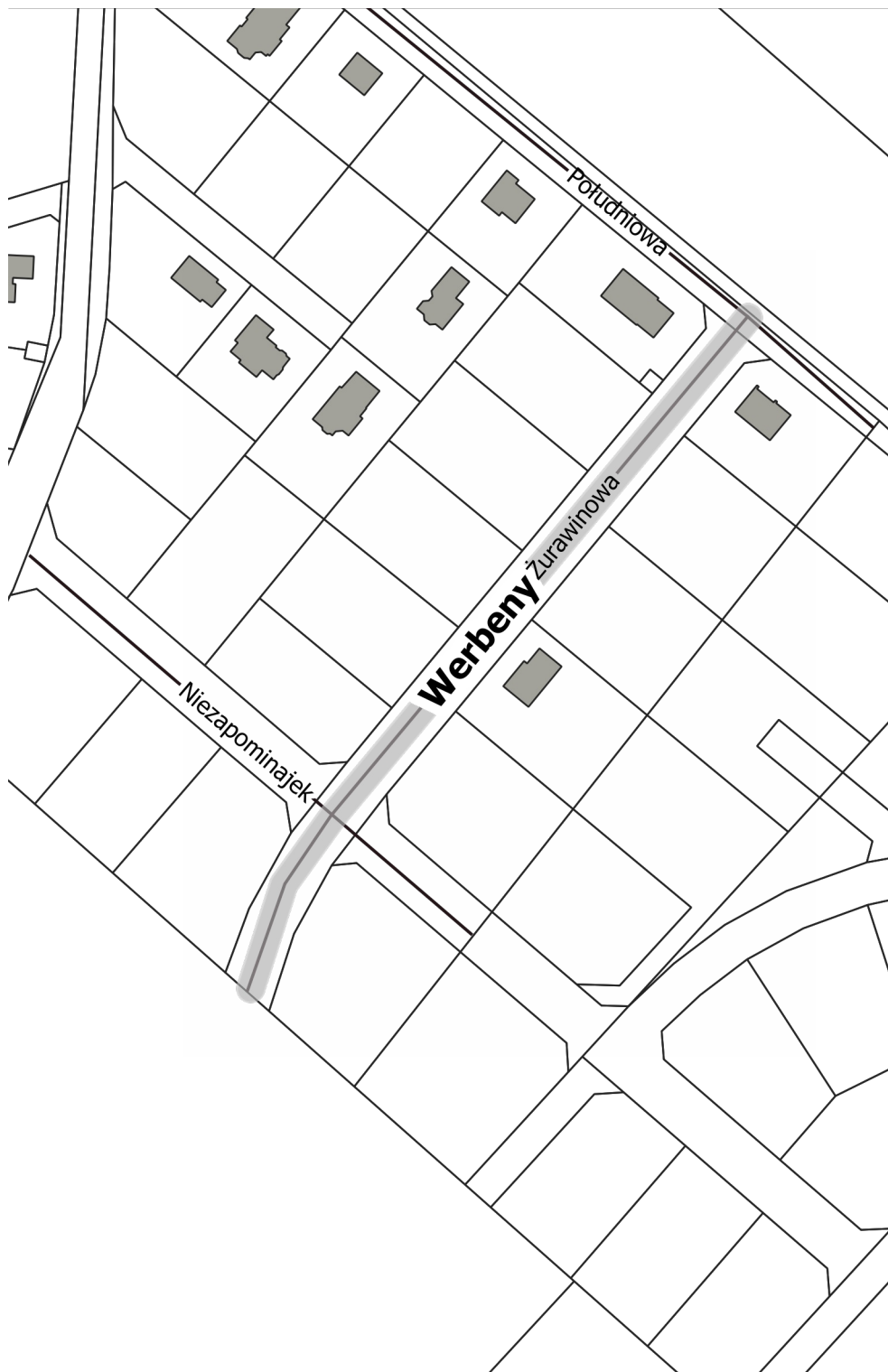
Załącznik Nr 16 do uchwały Nr
Rady Miejskiej w Koszalinie
z dnia 2022 r.



Załącznik Nr 17 do uchwały Nr
Rady Miejskiej w Koszalinie
z dnia 2022 r.



Załącznik Nr 19 do uchwały Nr
Rady Miejskiej w Koszalinie
z dnia 2022 r.



Załącznik Nr 20 do uchwały Nr
Rady Miejskiej w Koszalinie
z dnia 2022 r.



Załącznik Nr 21 do uchwały Nr
Rady Miejskiej w Koszalinie
z dnia 2022 r.



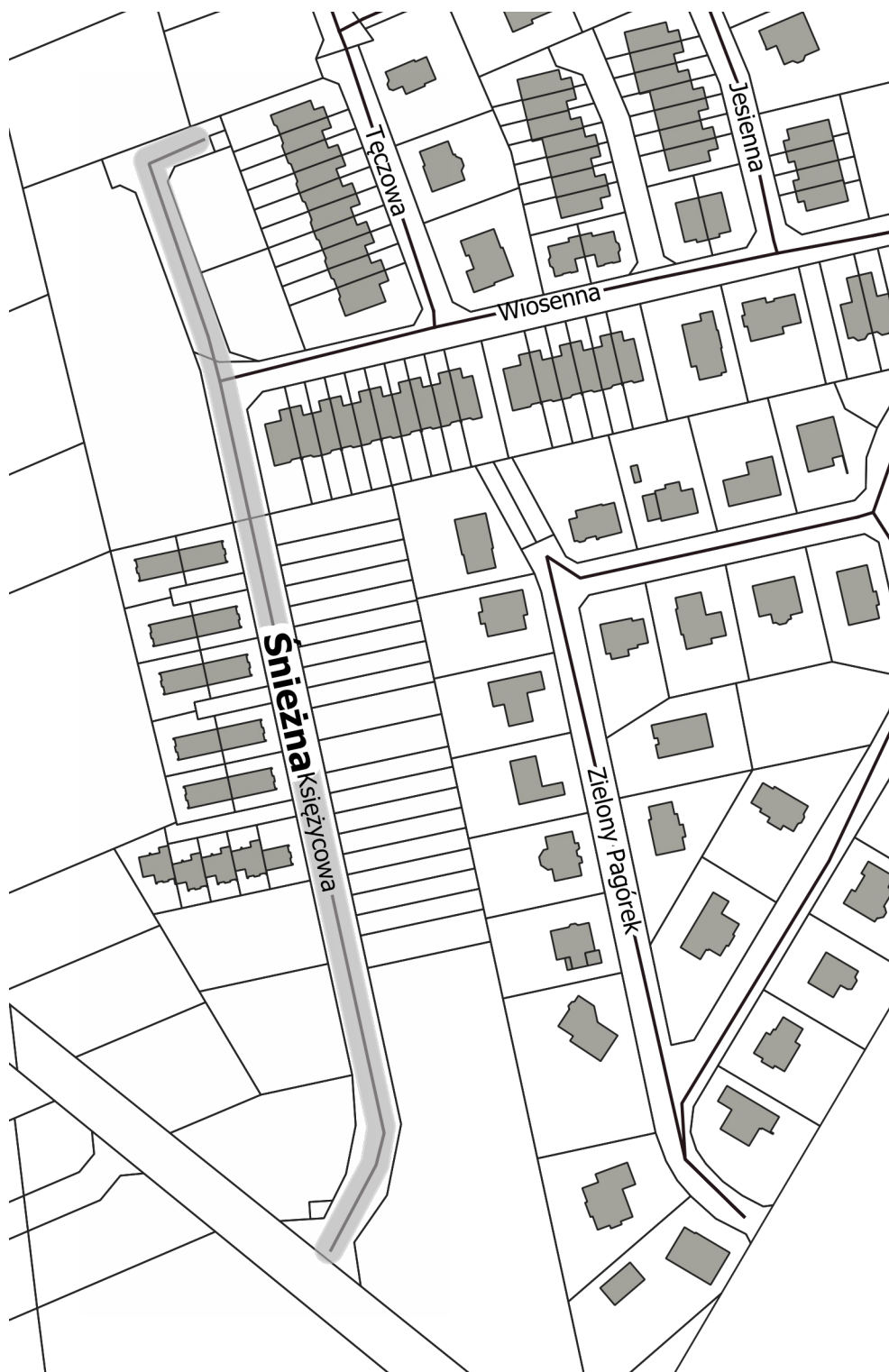
Załącznik Nr 22 do uchwały Nr
Rady Miejskiej w Koszalinie
z dnia 2022 r.



Załącznik Nr 23 do uchwały Nr
Rady Miejskiej w Koszalinie
z dnia 2022 r.



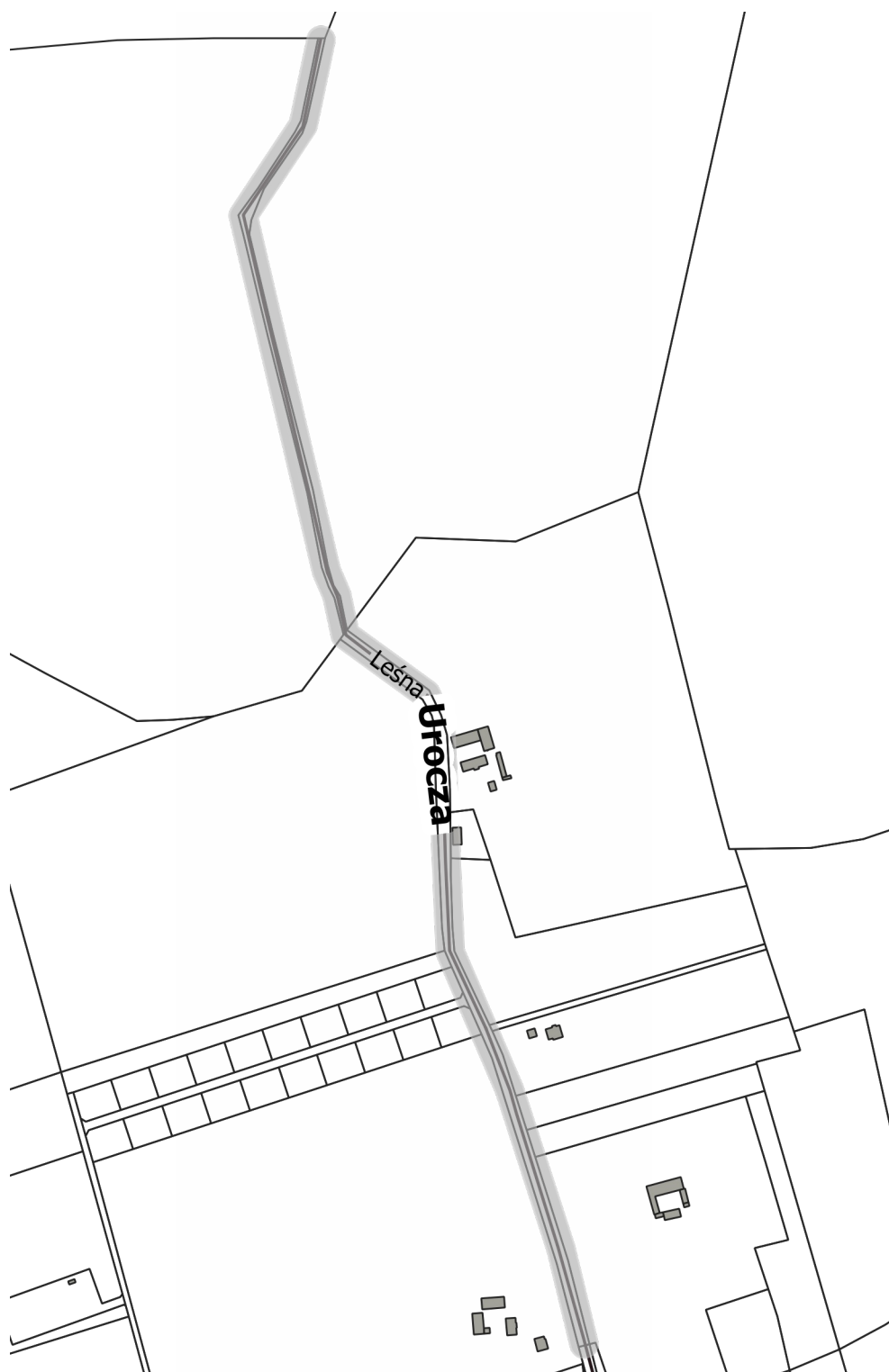
Załącznik Nr 25 do uchwały Nr
Rady Miejskiej w Koszalinie
z dnia 2022 r.



Załącznik Nr 26 do uchwały Nr
Rady Miejskiej w Koszalinie
z dnia 2022 r.



Załącznik Nr 27 do uchwały Nr
Rady Miejskiej w Koszalinie
z dnia 2022 r.



Załącznik Nr 28 do uchwały Nr
Rady Miejskiej w Koszalinie
z dnia 2022 r.



Załącznik Nr 29 do uchwały Nr
Rady Miejskiej w Koszalinie
z dnia 2022 r.



Załącznik Nr 30 do uchwały Nr
Rady Miejskiej w Koszalinie
z dnia 2022 r.



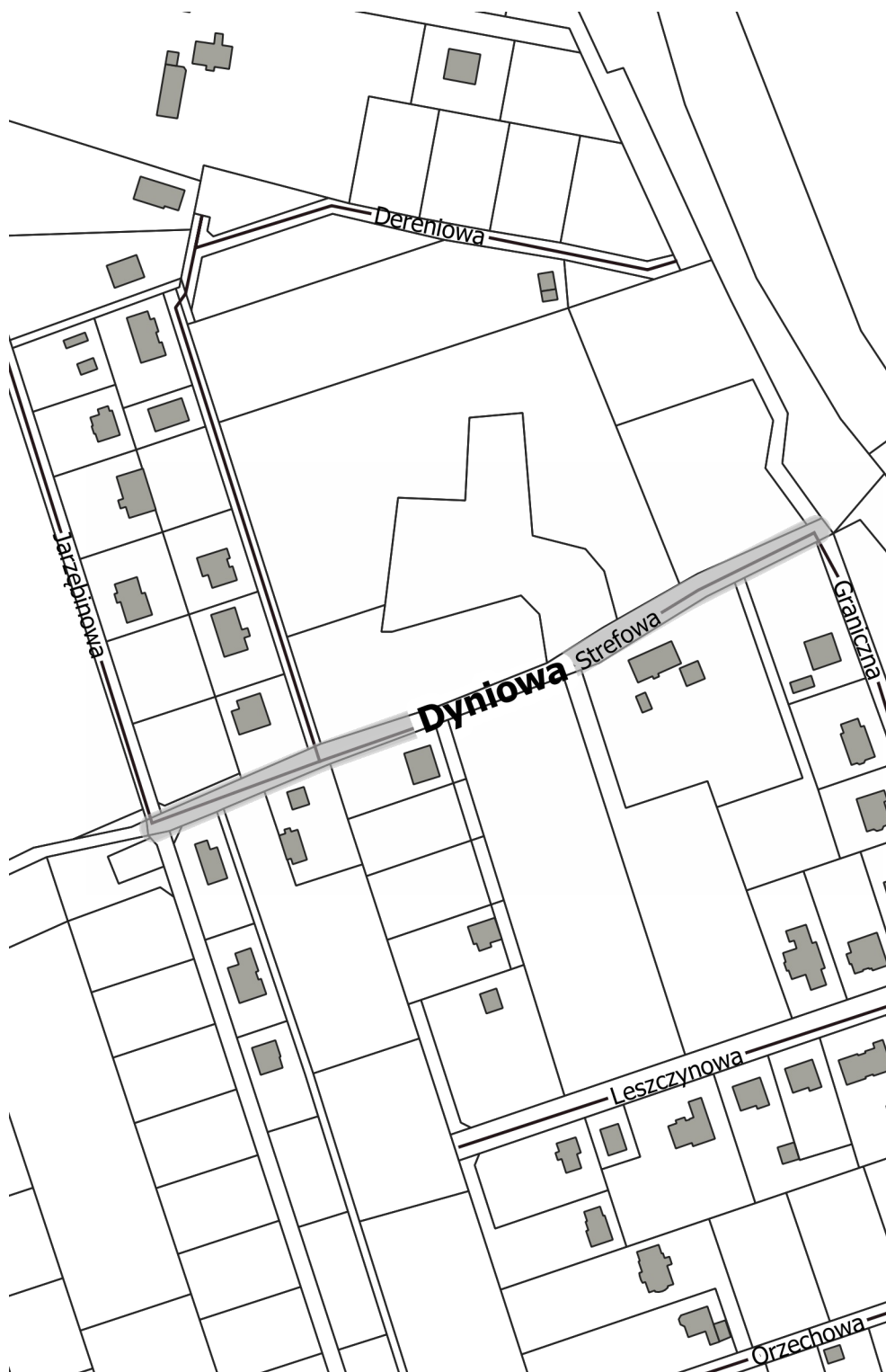
Załącznik Nr 31 do uchwały Nr
Rady Miejskiej w Koszalinie
z dnia 2022 r.



Załącznik Nr 32 do uchwały Nr
Rady Miejskiej w Koszalinie
z dnia 2022 r.



Załącznik Nr 33 do uchwały Nr
Rady Miejskiej w Koszalinie
z dnia 2022 r.



Załącznik Nr 34 do uchwały Nr
Rady Miejskiej w Koszalinie
z dnia 2022 r.



Załącznik Nr 35 do uchwały Nr
Rady Miejskiej w Koszalinie
z dnia 2022 r.



Załącznik Nr 36 do uchwały Nr
Rady Miejskiej w Koszalinie
z dnia 2022 r.



UZASADNIENIE

do projektu uchwały w sprawie zmiany nazw ulic

W związku ze zmianą granic administracyjnych z dniem 1 stycznia 2023 r. i włączeniem do obszaru Miasta Koszalina części obszaru obrębu ewidencyjnego Stare Bielice z gminy Biesiekierz oraz obszaru ewidencyjnego Kretomino z gminy Manowo, zachodzi konieczność zmiany na tych obszarach nazw ulic, które funkcjonują już w przestrzeni publicznej miasta.

Powyższe wynika z przyjętych uchwałą Rady Miejskiej w Koszalinie wytycznych nadawania nazw ulicom i placom w mieście Koszalinie (uchwała Nr VIII/66/2007 z dnia 15 marca 2007 r. zmieniona uchwałą Nr XL /459/2009 z dnia 24 września 2009 r.), które mają zastosowanie również w przypadku zmiany granic miasta.

Zgodnie z przyjętymi wytycznymi nie należy nadawać nazw już zastosowanych jako nazwy innych ulic, ani też nazw o podobnym znaczeniu, pisowni lub brzmieniu wyrazów występujących w istniejących nazwach ulic. Ponadto, w myśl zawartych w punkcie 11 przywołanych wyżej wytycznych, projekt uchwały Rady Miejskiej w sprawie nadania nazwy ulicy/placu wymaga zasięgnięcia opinii właściwej terytorialnie rady osiedla. Jednakże w przypadku niepowołania lub braku organów osiedla, opinia nie jest wymagana - sytuacja taka zachodzi w niniejszym przypadku.

Równocześnie w punkcie 12 wytycznych wskazano, że w przypadku zmiany granic miasta Koszalina o tereny, dla których należy nadać lub zmienić nazwy ulic lub placów, o opinię w sprawie nazwy ulicy lub placu można zwrócić się do grupy mieszkańców, zespołu reprezentantów, zebrania wiejskiego lub innej instytucji z danego obszaru.

Czyniąc zadość temu przepisowi - Prezydent Miasta Koszalina opracował wykaz ulic przeznaczonych do zmiany nazwy wraz z propozycjami nadania nowych nazw. Propozycje do konsultacji przedstawił radom sołeckim Kretomino i Stare Bielice. Sołtysi Kretomina i Starych Bielice aktywnie konsultowali zaproponowane zmiany z mieszkańcami i zgłaszali uwagi lub propozycje. Mieszkańcy wymienionych sołectw także brali czynny udział w pracach związanych z przygotowaniem przedmiotowej uchwały. Zgłoszone w procesie opiniowania, propozycje nowych nazw będących inicjatywą mieszkańców tych ulic, zostały uwzględnione o ile wpisywały się w charakter nazewnictwa ulic funkcjonujący w tym rejonie oraz jeżeli nie powielały nazw ulic już istniejących.