



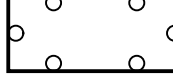
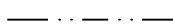
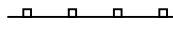



**Załącznik Nr 1  
do Uchwały Nr XXIV/159/2012  
Rady Gminy Manowo  
z dnia 29 listopada 2012 r.**

Zmiana miejscowego planu zagospodarowania przestrzennego części wsi Kretomino w obrębie ewidencyjnym Kretomino w gminie Manowo dla jednostki D-17

- LEGENDA:** Skala 1 : 1 000
-  granica opracowania zmiany planu
  -  linie rozgraniczające tereny o różnym przeznaczeniu lub różnych zasadach zagospodarowania
  -  maksymalna nieprzekraczalna linia zabudowy wolno stojącej
  -  strefa ograniczonej ochrony konserwatorskiej stanowisk archeologicznych VIII
  -  strefa ochrony konserwatorskiej B
  -  oś napowietrznej linii energetycznej średniego napięcia
  -  pas strefy ochronnej napowietrznej linii energetycznej średniego napięcia
  -  obiekt chroniony - zagroda chłopska przy ul. Kościelnej 9
  - MN/U** teren zabudowy mieszkaniowej jednorodzinnej z dopuszczeniem zabudowy usługowej

