

629.2023

Załącznik nr 2
do procedury przygotowania i przedkładania wniosków, projektów
uchwał oraz innych materiałów na posiedzenia Kolegium Prezydenta,
stanowiącej załącznik do Polecenie służbowego Nr 5/18
Prezydenta Miasta Koszalina z dnia 19 marca 2018 r.

**Przewodniczący Rady Miejskiej
w Koszalinie**

Pani/Pan

Kieruję materiał na sesję Rady Miejskiej w miesiącu
oraz na posiedzenie Komisji:

KOK
16.01.2023
data

PRZEWODNICZĄCY
RADY MIEJSKIEJ W KOSZALINIE
Jan Kuriata
podpis

PREZYDENT MIASTA
Koszalin, dnia 16.01.2023
Piotr Jedliński
Akceptacja
Prezydenta Miasta

**WNIOSEK O SKIEROWANIE PROJEKTU UCHWAŁY
NA POSIEDZENIE KOMISJI I SESJĘ RADY MIEJSKIEJ**

Zastępca
Andrzej Kierzek

Komórka organizacyjna wnosząca projekt uchwały:
Wydział Gospodarki Komunalnej
Tytuł projektu uchwały:
zmieniająca uchwałę nr XXXVIII/545/2017 Rady Miejskiej w Koszalinie z dnia 23 listopada 2017 r. w sprawie określenia przystanków komunikacyjnych oraz warunków i zasad korzystania z przystanków, których właścicielem lub zarządzającym jest Gmina Miasto Koszalin oraz ustalenia opłaty za korzystanie przez operatorów i przewoźników z przystanków komunikacyjnych, których właścicielem lub zarządzającym jest Gmina Miasto Koszalin.
Załączniki do projektu uchwały:
Wykaz przystanków komunikacyjnych, których właścicielem lub zarządzającym jest Gmina Miasto Koszalin wraz z lokalizacją zmienionych i nowych przystanków.
Proponowana Sesja Rady Miejskiej w porządku, której ma zostać ujęty projekt uchwały:¹
26.01.2023 r.
Proponowane osoby, które wezmą udział w posiedzeniu Komisji lub sesji Rady Miejskiej w związku z prezentacją projektu uchwały:²
Dyrektor Zarządu Dróg i Transportu w Koszalinie Pani Anna Grabuszyńska - Hewelt
Informacja o ograniczeniach związanych z publikacją uchwały w Biuletynie Informacji Publicznej z uwagi na dane osobowe lub tajemnicę handlową:³
nie dotyczy

Wersja elektroniczna projektu uchwały przekazana do Biura Rady Miejskiej jest zgodna z zaakceptowaną wersją papierową.

PODINSPEKTOR

Narłoda, 10.01.2023r.
mgr inż. Dorota Narloch

DYREKTOR WYDZIAŁU
mgr Anna Grabuszyńska-Hewelt

Kierownik Referatu Gospodarki Komunalnej i Własności
¹ Dаты posiedzeń sesji określone są w Terminarzu posiedzeń sesyjnych Rady Miejskiej i Komisji Rady Miejskiej
² Osoby dodatkowe poza członkami kierownictwa Urzędu, właściwymi merytorycznie kierownikami komórek organizacyjnych oraz miejskich jednostek organizacyjnych
³ Jeśli nie ma ograniczeń związanych z publikacją uchwały należy w rubryce wpisać „nie dotyczy”.

10.01.2023r.
mgr Dorota Kędzińska-Jarosz

012010
012010
012010



012010
012010

012010

012010

**UCHWAŁA NR/...../2023
RADY MIEJSKIEJ W KOSZALINIE**

z dnia 2023 r.

zmieniająca uchwałę w sprawie określenia przystanków komunikacyjnych oraz warunków i zasad korzystania z przystanków, których właścicielem lub zarządzającym jest Gmina Miasto Koszalin oraz ustalenia opłaty za korzystanie przez operatorów i przewoźników z przystanków komunikacyjnych, których właścicielem lub zarządzającym jest Gmina Miasto Koszalin

Na podstawie art. 18 ust. 2 pkt 15, art. 40 ust. 1 ustawy z dnia 8 marca 1990 r. o samorządzie gminnym (Dz.U. z 2023 r. poz. 40) i art. 12 pkt 11, art. 92 ust. 1 pkt 1 ustawy z dnia 5 czerwca 1998 r. o samorządzie powiatowym (Dz.U. z 2022 r. poz. 1526) oraz art. 15 ust. 2 i art. 16 ust. 4 ustawy z dnia 16 grudnia 2010 r. o publicznym transporcie zbiorowym (Dz.U. z 2022 r. poz. 1343, poz. 2666), Rada Miejska w Koszalinie uchwała co następuje:

§ 1. W uchwale nr XXXVII/545/2017 Rady Miejskiej w Koszalinie z dnia 23 listopada 2017 r. w sprawie określenia przystanków komunikacyjnych oraz warunków i zasad korzystania z przystanków, których właścicielem lub zarządzającym jest Gmina Miasto Koszalin oraz ustalenia opłaty za korzystanie przez operatorów i przewoźników z przystanków komunikacyjnych, których właścicielem lub zarządzającym jest Gmina Miasto Koszalin (Dz. Urz. Woj. Zachodniopomorskiego z 2017 r. poz. 5073; z 2019 r. poz. 3972; z 2021 poz. 190; z 2022 r. poz. 4106), wprowadza się zmianę załącznika nr 1 do uchwały, który otrzymuje brzmienie określone załącznikiem nr 1 do niniejszej uchwały.

§ 2. Wykonanie uchwały powierza się Prezydentowi Miasta Koszalina.

§ 3. Uchwała wchodzi w życie po upływie 14 dni od ogłoszenia w Dzienniku Urzędowym Województwa Zachodniopomorskiego.

PREZYDENT MIASTA

Piotr Jedliński

Przewodniczący Rady Miejskiej

Jan Kuriata

DYREKTOR WYDZIAŁU

mgr Bożena Sychalska-Kurlanda

Zastępca

Andrzej Gorzek

PODINSPEKTOR

mgr Inż. Dorota Narloch

**Kierownik Referatu Gospodarki
Komunalnej i Mieszkaniowej**

mgr Dorota Kędzińska-Jarosz

RADCA PRAWNY

Janeta Górska

WYKAZ PRZYSTANKÓW KOMUNIKACYJNYCH, KTÓRYCH WŁAŚCIELEM LUB ZARZĄDZAJĄCYM JEST GMINA MIASTO KOSZALIN

Lp.	Nazwa ulicy / rejon	Numer	Numer	Nazwa przystanku	Dostępność
1	2	3	4	5	6
1	1 Maja	100	01	1 Maja	ogólnodostępny
2	1 Maja	100	02	1 Maja	ogólnodostępny
3	4 Marca	140	01	Gnieźnieńska	ogólnodostępny
4	4 Marca	251	03	Wojska Polskiego	ogólnodostępny
5	4 Marca	152	01	Jednostka Wojskowa	ogólnodostępny
6	4 Marca	152	02	Jednostka Wojskowa	ogólnodostępny
7	4 Marca	251	01	Wojska Polskiego	ogólnodostępny
8	4 Marca	251	02	Wojska Polskiego	ogólnodostępny
9	Adama Próchnika	275	02	Próchnika	ogólnodostępny
10	Aleja Europejska	125	02	Duńska Działki	ogólnodostępny
11	Aleja Europejska	136	02	Francuska Działki	ogólnodostępny
12	Aleja Europejska	145	01	Holenderska	ogólnodostępny
13	Aleja Europejska	249	02	Aleja Europejska Ogrody	ogólnodostępny
14	Aleja Europejska	125	01	Duńska Działki	ogólnodostępny
15	Aleja Europejska	136	01	Francuska Działki	ogólnodostępny
16	Aleja Europejska	202	02	Rondo Gen. Maczka	ogólnodostępny
17	Aleja Europejska	249	01	Aleja Europejska Ogrody	ogólnodostępny
18	Armii Krajowej	113	01	Centrum przesiadkowe	ogólnodostępny

19	Armii Krajowej	113	02	Centrum przesiadkowe	ogólnodostępny
20	Armii Krajowej	113	03	Centrum przesiadkowe	ogólnodostępny
21	Armii Krajowej	113	04	Centrum przesiadkowe	ogólnodostępny
22	Armii Krajowej	113	05	Centrum przesiadkowe	ogólnodostępny
23	Armii Krajowej	126	01	Dworzec PKP	operator publicznego transportu zbiorowego
24	Armii Krajowej	127	03	Dworzec PKP pętla	ogólnodostępny
25	Armii Krajowej	127	05	Dworzec PKP pętla	ogólnodostępny
26	Armii Krajowej	127	07	Dworzec PKP pętla	ogólnodostępny
27	Armii Krajowej	127	09	Dworzec PKP pętla	ogólnodostępny
28	Armii Krajowej	157	04	Kolejowa	ogólnodostępny
29	Armii Krajowej	157	06	Kolejowa	ogólnodostępny
30	Armii Krajowej	157	08	Kolejowa	ogólnodostępny
31	Armii Krajowej	157	10	Kolejowa	ogólnodostępny
32	Armii Krajowej	157	12	Kolejowa	ogólnodostępny
33	Armii Krajowej	157	14	Kolejowa	ogólnodostępny
34	Armii Krajowej	157	02	Kolejowa	ogólnodostępny
35	Armii Krajowej	126	02	Dworzec PKP	operator publicznego transportu zbiorowego
36	Armii Krajowej	227	01	Szpital Gruźliczy	operator publicznego transportu zbiorowego
37	Armii Krajowej	227	02	Szpital Gruźliczy	operator publicznego transportu zbiorowego
38	Batalionów Chłopskich	270	01	Batalionów Chłopskich	ogólnodostępny

39	Batalionów Chłopskich	270	02	Batalionów Chłopskich	ogólnodostępny
40	Batalionów Chłopskich	271	01	Batalionów Chłopskich Uczelnia	ogólnodostępny
41	Batalionów Chłopskich	271	02	Batalionów Chłopskich Uczelnia	ogólnodostępny
42	Bohaterów Warszawy	106	01	Bohaterów Warszawy	ogólnodostępny
43	Bohaterów Warszawy	222	01	Syrenki	ogólnodostępny
44	Bohaterów Warszawy	222	02	Syrenki	ogólnodostępny
45	Bohaterów Warszawy	111	01	Brzozowa	ogólnodostępny
46	Bohaterów Warszawy	111	02	Brzozowa	ogólnodostępny
47	Bohaterów Warszawy	177	01	Mieszka I	ogólnodostępny
48	Bohaterów Warszawy	177	02	Mieszka I	ogólnodostępny
49	Bowid	107	01	Bowid	ogólnodostępny
50	Bowid	107	02	Bowid	ogólnodostępny
51	Bowid	108	01	Bowid Mieszkalny	ogólnodostępny
52	Bowid	108	02	Bowid Mieszkalny	ogólnodostępny
53	Bowid	109	01	Bowid Zakłady	ogólnodostępny
54	Bowid	109	02	Bowid Zakłady	ogólnodostępny
55	Bowid	162	03	Kresowian	ogólnodostępny
56	Bowid	260	04	ZORD	ogólnodostępny
57	Bukowa	167	01	Lelewela	operator publicznego transportu zbiorowego
58	Bukowa	167	02	Lelewela	operator publicznego transportu zbiorowego

59	Bukowa	185	01	Os. Bukowe	ogólnodostępny
60	Bukowa	185	02	Os. Bukowe	ogólnodostępny
61	Cedrowa	271	01	Misiowa Dolina	ogólnodostępny
62	Cedrowa	271	02	Misiowa Dolina	ogólnodostępny
63	Dębowa	272	01	Dębowa	ogólnodostępny
64	Dębowa	272	02	Dębowa	ogólnodostępny
65	Duńska	184	02	Os. Unii Europejskiej	ogólnodostępny
66	Dzierżęcińska	169	01	Limbowa	ogólnodostępny
67	Dzierżęcińska	169	02	Limbowa	ogólnodostępny
68	Dzierżęcińska	199	01	Ptasia	ogólnodostępny
69	Dzierżęcińska	199	02	Ptasia	ogólnodostępny
70	Dzierżęcińska	254	01	Zagórzyno	ogólnodostępny
71	Dzierżęcińska	263	01	Żurawia	ogólnodostępny
72	Dzierżęcińska	263	02	Żurawia	ogólnodostępny
73	Edmunda Dobrzyckiego	122	01	Dobrzyckiego	ogólnodostępny
74	Edmunda Dobrzyckiego	140	02	Gnieźnieńska	ogólnodostępny
75	Emilii Gierczak	272	01	Gierczak	ogólnodostępny
76	Emilii Gierczak	272	02	Gierczak	ogólnodostępny
77	Energetyków	131	04	Energetyków	ogólnodostępny
78	Franciszkańska	289	02	Franciszkańska Osiedle	ogólnodostępny

79	Franciszkańska	134	01	Franciszkańska	ogólnodostępny
80	Franciszkańska	134	02	Franciszkańska	ogólnodostępny
81	Franciszkańska	186	02	Os. Morskie	operator publicznego transportu zbiorowego
82	Francuska	133	01	Fińska	ogólnodostępny
83	Francuska	133	02	Fińska	ogólnodostępny
84	Francuska	135	01	Francuska	ogólnodostępny
85	Francuska	135	02	Francuska	ogólnodostępny
86	Gdańska	138	01	Gdańska	ogólnodostępny
87	Gdańska	155	01	Kędzierzyn	ogólnodostępny
88	Gdańska	155	02	Kędzierzyn	ogólnodostępny
89	Gdańska	187	01	Park Wodny	ogólnodostępny
90	Gdańska	193	04	Politechnika	ogólnodostępny
91	Gdańska	187	02	Park Wodny	ogólnodostępny
92	Gdańska/Darlowska	141	01	Gorzebądz	ogólnodostępny
93	Gdańska/Darlowska	141	02	Gorzebądz	ogólnodostępny
94	Gnieźnieńska	118	01	Cmentarz	operator publicznego transportu zbiorowego
95	Gnieźnieńska	119	02	Cmentarz Nowy	ogólnodostępny
96	Gnieźnieńska	206	02	Samochodówka	ogólnodostępny
97	Gnieźnieńska	244	01	Wilkowo	ogólnodostępny
98	Gnieźnieńska	293	01	Kretomińska	ogólnodostępny

99	Gnieźnieńska	293	02	Kretomińska	ogólnodostępny
100	Gnieźnieńska	118	02	Cmentarz	operator publicznego transportu zbiorowego
101	Gnieźnieńska	119	01	Cmentarz Nowy	ogólnodostępny
102	Gnieźnieńska	120	01	Cmentarz Stary	ogólnodostępny
103	Gnieźnieńska	120	02	Cmentarz Stary	ogólnodostępny
104	Gnieźnieńska	140	04	Gnieźnieńska	ogólnodostępny
105	Gnieźnieńska	203	02	Rondo Solidarności	ogólnodostępny
106	Gnieźnieńska	206	01	Samochodówka	ogólnodostępny
107	Gnieźnieńska	244	02	Wilkowo	ogólnodostępny
108	Gnieźnieńska	256	01	Zajezdnia MZK	ogólnodostępny
109	Grecka	143	01	Grecka	ogólnodostępny
110	Grecka	143	02	Grecka	ogólnodostępny
111	Holenderska	146	01	Holenderska KTBS	ogólnodostępny
112	Holenderska	147	01	Holenderska Orlik	ogólnodostępny
113	Holenderska	146	02	Holenderska KTBS	ogólnodostępny
114	Holenderska	147	02	Holenderska Orlik	ogólnodostępny
115	Hugo Kołłątaja	278	02	Kołątaja	ogólnodostępny
116	Ignacego Łukasiewicza	284	01	Rondo Grota	ogólnodostępny
117	Ignacego Łukasiewicza	174	02	Łukasiewicza	ogólnodostępny
118	Ignacego Łukasiewicza	174	01	Łukasiewicza	ogólnodostępny

119	Ignacego Łukasiewicza	219	01	Strefa Ekonomiczna	ogólnodostępny
120	Ignacego Paderewskiego	250	01	Wodna Dolina	ogólnodostępny
121	Inwestorska	283	01	Inwestorska	ogólnodostępny
122	Inwestorska	283	02	Inwestorska	ogólnodostępny
123	Jamneńska	149	01	Jamno	ogólnodostępny
124	Jamneńska	149	02	Jamno	ogólnodostępny
125	Jamneńska	181	02	Oczyszczalnia	ogólnodostępny
126	Jamneńska	243	01	Wichrowa	ogólnodostępny
127	Jamneńska	243	02	Wichrowa	ogólnodostępny
128	Jamneńska	255	01	Zagroda Jamneńska	ogólnodostępny
129	Jamneńska	255	02	Zagroda Jamneńska	ogólnodostępny
130	Jana Pawła II	150	01	Jana Pawła II	operator publicznego transportu zbiorowego
131	Jana Pawła II	193	01	Politechnika	operator publicznego transportu zbiorowego
132	Jana Pawła II	193	02	Politechnika	ogólnodostępny
133	Jana Pawła II	218	01	Staszica	ogólnodostępny
134	Jana Pawła II	218	02	Staszica	ogólnodostępny
135	Janka Stawisińskiego	191	01	Plastyk	ogólnodostępny
136	Janka Stawisińskiego	191	02	Plastyk	ogólnodostępny
137	Janka Stawisińskiego	203	04	Rondo Solidarności	ogólnodostępny
138	Janka Stawisińskiego	236	01	Urząd Pracy	ogólnodostępny

139	Jedności	103	02	Basen	ogólnodostępny
140	Juliana Fałata	193	03	Politechnika	ogólnodostępny
141	Juliana Fałata	261	01	ZUS	ogólnodostępny
142	Juliana Fałata	261	02	ZUS	ogólnodostępny
143	Kalinowa	282	01	Kalinowa	ogólnodostępny
144	Karola Mytnika	286	01	Mytnika	ogólnodostępny
145	Karola Mytnika	286	02	Mytnika	ogólnodostępny
146	Kazimierza Wyki	274	01	Wyki	ogólnodostępny
147	Kazimierza Wyki	274	02	Wyki	ogólnodostępny
148	Konstytucji 3 Maja	290	02	Konstytucji 3 Maja	ogólnodostępny
149	Koszalińska	102	01	Ariadna	ogólnodostępny
150	Koszalińska	102	02	Ariadna	ogólnodostępny
151	Koszalińska	164	01	Kwiatowa	ogólnodostępny
152	Koszalińska	164	02	Kwiatowa	ogólnodostępny
153	Koszalińska	267	01	Żyzna	ogólnodostępny
154	Koszalińska	267	02	Żyzna	ogólnodostępny
155	Kościuszki	158	01	Kościuszki	ogólnodostępny
156	Kościuszki	158	02	Kościuszki	ogólnodostępny
157	Krakusa i Wandy	124	02	Drzymały	operator publicznego transportu zbiorowego
158	Krakusa i Wandy	159	01	Krakusa i Wandy	operator publicznego transportu zbiorowego

159	Krakusa i Wandy	128	03	Dworzec PKS	operator publicznego transportu zbiorowego
160	Krakusa i Wandy	203	06	Rondo Solidarności	operator publicznego transportu zbiorowego
161	Krańcowa	160	01	Krańcowa	ogólnodostępny
162	Kresowian	123	01	DPS	ogólnodostępny
163	Kresowian	162	04	Kresowian	ogólnodostępny
164	Kretomińska	293	04	Kretomińska	ogólnodostępny
165	Kretomińska	292	01	Kościelna	ogólnodostępny
166	Kretomińska	291	01	Agrestowa	ogólnodostępny
167	Kretomińska	291	02	Agrestowa	ogólnodostępny
168	Lechicka	166	01	Lechicka Działki	ogólnodostępny
169	Lechicka	175	02	Łużycka	ogólnodostępny
170	Lechicka	165	01	Lechicka	ogólnodostępny
171	Lechicka	166	02	Lechicka Działki	ogólnodostępny
172	Lechicka	175	01	Łużycka	ogólnodostępny
173	Lechicka	182	01	Ogrodnictwo	ogólnodostępny
174	Lechicka	182	02	Ogrodnictwo	ogólnodostępny
175	Lubiatowska	129	01	Dzierżęcino	ogólnodostępny
176	Lubiatowska	153	01	Jeziorna	ogólnodostępny
177	Lubiatowska	259	01	Zielone Wzgórze	ogólnodostępny
178	Lubiatowska	264	01	Żurawinowa	ogólnodostępny

179	Lubiatowska	129	02	Dzierżęcino	ogólnodostępny
180	Lubiatowska	153	02	Jeziorna	ogólnodostępny
181	Lubiatowska	161	01	Krawiecka	ogólnodostępny
182	Lubiatowska	170	01	Lubiatowo	ogólnodostępny
183	Lubiatowska	171	01	Lubiatowska	ogólnodostępny
184	Lubiatowska	171	02	Lubiatowska	ogólnodostępny
185	Lubiatowska	246	01	Wioska Indiańska	ogólnodostępny
186	Lubiatowska	246	02	Wioska Indiańska	ogólnodostępny
187	Lubiatowska	259	02	Zielone Wzgórze	ogólnodostępny
188	Lubiatowska	264	02	Żurawinowa	ogólnodostępny
189	Ludwika Waryńskiego	209	01	Sąd Okręgowy	operator publicznego transportu zbiorowego
190	Ludwika Waryńskiego	209	02	Sąd Okręgowy	operator publicznego transportu zbiorowego
191	Lutyków	172	01	Lutyków	ogólnodostępny
192	Lutyków	172	02	Lutyków	ogólnodostępny
193	Łabusz	173	02	Łabusz	ogólnodostępny
194	Marszałka Józefa Piłsudskiego	104	02	Biblioteka Pedagogiczna	ogólnodostępny
195	Marszałka Józefa Piłsudskiego	183	01	Piłsudskiego	ogólnodostępny
196	Marszałka Józefa Piłsudskiego	183	04	Piłsudskiego	ogólnodostępny
197	Marszałka Józefa Piłsudskiego	189	01	Zubrzyckiego	ogólnodostępny
198	Marszałka Józefa Piłsudskiego	201	02	Piłsudskiego Radio	ogólnodostępny

199	Mieszka I	287	01	Cegielskiego	ogólnodostępny
200	Mieszka I	287	02	Cegielskiego	ogólnodostępny
201	Mieszka I	260	01	ZORD	ogólnodostępny
202	Mieszka I	260	02	ZORD	ogólnodostępny
203	Mieszka I	265	01	Żwirki i Wigury	ogólnodostępny
204	Mieszka I	178	01	Mieszka I Wiadukt	ogólnodostępny
205	Mieszka I	178	02	Mieszka I Wiadukt	ogólnodostępny
206	Mieszka I	179	01	Miła	ogólnodostępny
207	Mieszka I	179	02	Miła	ogólnodostępny
208	Mieszka I	265	02	Żwirki i Wigury	ogólnodostępny
209	Młyńska	235	02	Urząd Miejski	ogólnodostępny
210	Młyńska	105	02	Biblioteka	ogólnodostępny
211	Młyńska	190	01	Plac Kilińskiego	ogólnodostępny
212	Młyńska	235	01	Urząd Miejski	ogólnodostępny
213	Monte Cassino	105	01	Biblioteka	ogólnodostępny
214	Monte Cassino	105	04	Biblioteka	ogólnodostępny
215	Monte Cassino	192	01	Podgórna	operator publicznego transportu zbiorowego
216	Monte Cassino	192	02	Podgórna	operator publicznego transportu zbiorowego
217	Morska	130	02	Energetyka	operator publicznego transportu zbiorowego
218	Morska	131	01	Energetyków	ogólnodostępny

219	Morska	131	02	Energetyków	ogólnodostępny
220	Morska	162	01	Kresowian	ogólnodostępny
221	Morska	162	02	Kresowian	ogólnodostępny
222	Morska	168	01	Leśniczówka	ogólnodostępny
223	Morska	168	02	Leśniczówka	ogólnodostępny
224	Morska	237	01	Urząd Skarbowy	operator publicznego transportu zbiorowego
225	Morska	237	02	Urząd Skarbowy	ogólnodostępny
226	Na Skwierzynkę	268	01	Na Skwierzynkę	ogólnodostępny
227	Na Skwierzynkę	268	02	Na Skwierzynkę	ogólnodostępny
228	Orląt Lwowskich	112	02	Budowlanka	operator publicznego transportu zbiorowego
229	Paproci	110	01	Bratków	ogólnodostępny
230	Paproci	110	02	Bratków	ogólnodostępny
231	Paproci	142	01	Goździków	ogólnodostępny
232	Paproci	142	02	Goździków	ogólnodostępny
233	Paproci	214	01	Słoneczników	ogólnodostępny
234	Paproci	214	02	Słoneczników	ogólnodostępny
235	Podgrodzie	294	01	Muzeum	ogólnodostępny
236	Podgrodzie	294	02	Muzeum	ogólnodostępny
237	Pograniczników	280	01	Pograniczników	ogólnodostępny
238	Półczyńska	288	02	Półczyńska Przejazd	ogólnodostępny

239	Połczyńska	195	01	Połczyńska Szkoła	ogólnodostępny
240	Połczyńska	211	04	Seminaryjna	ogólnodostępny
241	Połczyńska	266	01	Żytunia	ogólnodostępny
242	Połczyńska	266	02	Żytunia	ogólnodostępny
243	Połczyńska	137	01	Gazownia	ogólnodostępny
244	Połczyńska	137	02	Gazownia	ogólnodostępny
245	Połczyńska	194	01	Połczyńska	ogólnodostępny
246	Połczyńska	194	02	Połczyńska	ogólnodostępny
247	Połczyńska	195	02	Połczyńska Szkoła	ogólnodostępny
248	Połczyńska	208	01	Sarzyno	ogólnodostępny
249	Połczyńska	208	02	Sarzyno	ogólnodostępny
250	Połczyńska	211	01	Seminaryjna	ogólnodostępny
251	Powstańców Wielkopolskich	196	01	Powstańców Wielkopolskich	ogólnodostępny
252	Północna	217	01	Starowiejska	ogólnodostępny
253	Północna	217	02	Starowiejska	ogólnodostępny
254	Północna	232	01	Torfowa	ogólnodostępny
255	Północna	232	02	Torfowa	ogólnodostępny
256	Promowa	156	01	Kogucia	ogólnodostępny
257	Promowa	156	02	Kogucia	ogólnodostępny
258	Promowa	197	01	Promowa	ogólnodostępny

259	Promowa	197	02	Promowa	ogólnodostępny
260	Promykowa	204	01	Ruszczyca	ogólnodostępny
261	Promykowa	204	04	Zielona	ogólnodostępny
262	Przemysłowa	198	01	Przemysłowa	ogólnodostępny
263	Przemysłowa	234	01	Urząd Celny	ogólnodostępny
264	Przemysłowa	234	02	Urząd Celny	ogólnodostępny
265	Przemysłowa	237	04	Urząd Skarbowy	ogólnodostępny
266	Rekreacyjna	187	04	Park Wodny	ogólnodostępny
267	Romualda Traugutta	183	02	Piłsudskiego	operator publicznego transportu zbiorowego
268	Romualda Traugutta	233	01	Traugutta	operator publicznego transportu zbiorowego
269	Romualda Traugutta	233	02	Traugutta	operator publicznego transportu zbiorowego
270	Rotmistrza Witolda Pileckiego	188	02	Pileckiego	ogólnodostępny
271	Seminaryjna	210	02	Seminarium	ogólnodostępny
272	Seminaryjna	211	02	Seminaryjna	ogólnodostępny
273	Sianowska	212	01	Sianowska	ogólnodostępny
274	Słowiańska	122	02	Dobrzyckiego	ogólnodostępny
275	Słowiańska	176	02	MEC	ogólnodostępny
276	Słowiańska	215	01	Słowiańska	ogólnodostępny
277	Słowiańska	215	02	Słowiańska	ogólnodostępny
278	Słupska	207	01	Sanktuarium	ogólnodostępny

279	Sołecka	269	01	Sołecka	ogólnodostępny
280	Spokojna	216	02	Spokojna	ogólnodostępny
281	Spółdzielcza	295	01	Spółdzielcza	ogólnodostępny
282	Spółdzielcza	295	02	Spółdzielcza	ogólnodostępny
283	Stanisława Staszica	276	01	Akademicka	ogólnodostępny
284	Starowiejska	132	01	Farmerska	ogólnodostępny
285	Starowiejska	132	02	Farmerska	ogólnodostępny
286	Starowiejska	245	01	Wilków Morskich	ogólnodostępny
287	Starowiejska	245	02	Wilków Morskich	ogólnodostępny
288	Strefowa	220	01	Strefowa	ogólnodostępny
289	Strefowa	220	02	Strefowa	ogólnodostępny
290	Strefowa	257	01	Zakład Karny	ogólnodostępny
291	Strefowa	257	02	Zakład Karny	ogólnodostępny
292	Sybiraków	101	02	4 Marca	ogólnodostępny
293	Sybiraków	221	01	Sybiraków	ogólnodostępny
294	Sybiraków	250	02	Wodna Dolina	ogólnodostępny
295	Syrenki	222	03	Syrenki	ogólnodostępny
296	Syrenki	224	04	Szczecińska Rondo	ogólnodostępny
297	Szczecińska	223	03	Szczecińska	ogólnodostępny
298	Szczecińska	224	02	Szczecińska Rondo	ogólnodostępny

299	Szczecińska	151	01	Jasna	ogólnodostępny
300	Szczecińska	151	02	Jasna	ogólnodostępny
301	Szczecińska	223	01	Szczecińska	ogólnodostępny
302	Szczecińska	223	02	Szczecińska	ogólnodostępny
303	Szczecińska	225	01	Szczecińska Usługi	ogólnodostępny
304	Szczecińska	225	02	Szczecińska Usługi	ogólnodostępny
305	Szczecińska	262	01	ZZDW	ogólnodostępny
306	Szczecińska	262	02	ZZDW	ogólnodostępny
307	Śniadeckich	228	02	Śniadeckich	operator publicznego transportu zbiorowego
308	Śniadeckich	228	01	Śniadeckich	operator publicznego transportu zbiorowego
309	Śniadeckich	229	02	Śniadeckich Hala	operator publicznego transportu zbiorowego
310	Śniadeckich	230	01	Śniadeckich Politechnika	ogólnodostępny
311	Śniadeckich	230	02	Śniadeckich Politechnika	ogólnodostępny
312	Św. Wojciecha	139	01	Gerberowa	ogólnodostępny
313	Św. Wojciecha	139	02	Gerberowa	ogólnodostępny
314	Św. Wojciecha	148	01	Jabłoniowa	ogólnodostępny
315	Św. Wojciecha	148	02	Jabłoniowa	ogólnodostępny
316	Św. Wojciecha	231	04	Św. Wojciecha	ogólnodostępny
317	Tadeusza Kutrzeby	273	01	Kutrzeby	ogólnodostępny
318	Tadeusza Mazowieckiego	123	02	DPS	ogólnodostępny

319	Tadeusza Mazowieckiego	202	03	Rondo Gen. Maczka	ogólnodostępny
320	Tytusa Chałubińskiego	114	02	Chałubińskiego	ogólnodostępny
321	Tytusa Chałubińskiego	114	04	Chałubińskiego	ogólnodostępny
322	Tytusa Chałubińskiego	114	01	Chałubińskiego	ogólnodostępny
323	Tytusa Chałubińskiego	200	02	PWSZ	ogólnodostępny
324	Tytusa Chałubińskiego	226	01	Szpital	ogólnodostępny
325	Tytusa Chałubińskiego	226	02	Szpital	ogólnodostępny
326	Wenedów	240	01	Wenedów	ogólnodostępny
327	Wenedów	240	02	Wenedów	ogólnodostępny
328	Westerplatte	252	02	Wrześniowa	ogólnodostępny
329	Wierzbowa	281	02	Wierzbowa	ogólnodostępny
330	Władysława Grabskiego	285	01	Grabskiego	ogólnodostępny
331	Władysława Grabskiego	285	02	Grabskiego	ogólnodostępny
332	Władysława IV	163	01	Kwiatkowskiego	operator publicznego transportu zbiorowego
333	Władysława IV	202	01	Rondo Gen. Maczka	ogólnodostępny
334	Władysława IV	239	01	Wąwozowa	ogólnodostępny
335	Władysława IV	163	02	Kwiatkowskiego	operator publicznego transportu zbiorowego
336	Władysława IV	213	01	Sikorskiego	operator publicznego transportu zbiorowego
337	Władysława IV	238	01	Wańkowicza	ogólnodostępny
338	Władysława IV	238	02	Wańkowicza	ogólnodostępny


339	Wojska Polskiego	242	01	Muzeum Obrony Przeciwlotniczej	ogólnodostępny
340	Wojska Polskiego	121	01	Czapłówka	ogólnodostępny
341	Wojska Polskiego	121	02	Czapłówka	ogólnodostępny
342	Wrzosów	253	01	Wrzosów	ogólnodostępny
343	Wrzosów	253	02	Wrzosów	ogólnodostępny
344	Zagórzyno	254	02	Zagórzyno	ogólnodostępny
345	Zdobyców Wału Pomorskiego	279	01	Hospicjum	ogólnodostępny
346	Zdobyców Wału Pomorskiego	241	01	Westerplatte	ogólnodostępny
347	Zdobyców Wału Pomorskiego	241	02	Westerplatte	ogólnodostępny
348	Zdobyców Wału Pomorskiego	247	02	Wiśniowa	ogólnodostępny
349	Zwycięstwa	115	01	Chełmoniewo	ogólnodostępny
350	Zwycięstwa	115	02	Chełmoniewo	ogólnodostępny
351	Zwycięstwa	116	02	CK 105	ogólnodostępny
352	Zwycięstwa	117	01	Clausiusa	operator publicznego transportu zbiorowego
353	Zwycięstwa	117	02	Clausiusa	operator publicznego transportu zbiorowego
354	Zwycięstwa	128	01	Dworzec PKS	operator publicznego transportu zbiorowego
355	Zwycięstwa	128	02	Dworzec PKS	operator publicznego transportu zbiorowego
356	Zwycięstwa	144	01	Grottgera	operator publicznego transportu zbiorowego
357	Zwycięstwa	144	02	Grottgera	operator publicznego transportu zbiorowego
358	Zwycięstwa	154	02	Kaplica Wojskowa	ogólnodostępny

359	Zwycięstwa	180	01	Moniuszki	ogólnodostępny
360	Zwycięstwa	180	02	Moniuszki	operator publicznego transportu zbiorowego
361	Zwycięstwa	205	01	Rynek Staromiejski	operator publicznego transportu zbiorowego
362	Zwycięstwa	205	02	Rynek Staromiejski	operator publicznego transportu zbiorowego
363	Zwycięstwa	231	01	Św. Wojciecha	ogólnodostępny
364	Zwycięstwa	231	02	Św. Wojciecha	ogólnodostępny
365	Zwycięstwa	258	01	Zielona	ogólnodostępny
366	Zwycięstwa	258	02	Zielona	ogólnodostępny

PODINSPEKTOR
 Nadany: 10.01.2023r.
 mgr inż. Dorota Narloch

Kierownik Kierownictwa Gospodarki
 Komunalnej i Mieszkaniowej

 10.01.2023
 mgr Dorota Kędziarska-Jarosz

Zastępca Prezydenta

 Andrzej Nierzek

UZASADNIENIE

do uchwały zmieniającej uchwałę w sprawie określenia przystanków komunikacyjnych oraz warunków i zasad korzystania z przystanków, których właścicielem lub zarządzającym jest Gmina Miasto Koszalin oraz ustalenia opłaty za korzystanie przez operatorów i przewoźników z przystanków komunikacyjnych, których właścicielem lub zarządzającym jest Gmina Miasto Koszalin

Niniejszą uchwałą proponuje się wprowadzenie zmian do uchwały nr XXXVII/545/2017 Rady Miejskiej w Koszalinie z dnia 23 listopada 2017 r. w sprawie określenia przystanków komunikacyjnych oraz warunków i zasad korzystania z przystanków, których właścicielem lub zarządzającym jest Gmina Miasto Koszalin oraz ustalenia opłaty za korzystanie przez operatorów i przewoźników z przystanków komunikacyjnych, których właścicielem lub zarządzającym jest Gmina Miasto Koszalin, które polegają na:

1) uwzględnieniu nowych przystanków w związku z treścią uchwały nr LV/816/2022 Rady Miejskiej w Koszalinie z dnia 24 listopada 2022 r. w sprawie zmiany nazw ulic. Wynika to z włączenia sołectwa Kretomino w granice administracyjne Miasta Koszalina od dnia 1 stycznia 2023 roku,

Lp. załącznik nr 1	Nazwa ulicy / rejon	Numer identyfikacyjny	Numer	Nazwa przystanku	Dostępność
1	2	3	4	5	6
98	Gnieźnieńska	293	01	Kretomińska	ogólnodostępny
99	Gnieźnieńska	293	02	Kretomińska	ogólnodostępny
164	Kretomińska	293	04	Kretomińska	ogólnodostępny
165	Kretomińska	292	01	Kościelna	ogólnodostępny
166	Kretomińska	291	01	Agrestowa	ogólnodostępny
167	Kretomińska	291	02	Agrestowa	ogólnodostępny

2) zmianie nazw przystanków ze względu na ich lokalizację oraz integrację ich nazw z najbliższym węzłem przystankowym. Ujednoczenie nazw pozwoli na lepszą orientację pasażerom, z którego przystanku odjeżdża dany autobus oraz czy jest położony blisko innych przystanków (możliwość przesiadki),

Lp. załącznik nr 1	Nazwa ulicy / rejon	Numer identyfikacyjny	Numer	Nazwa przystanku	Dostępność	Stara nazwa przystanku	Stary numer przystanku
1	2	3	4	5	6	7	8
171	Lechicka	166	02	Lechicka Działki	ogólnodostępny	Lechicka	02
261	Promykowa	204	04	Zielona	ogólnodostępny	Ruszczycza	02

3) zmianie nazwy przystanku w związku z treścią uchwały nr LV/815/2022 Rady Miejskiej w Koszalinie z dnia 24 listopada 2022 r. w sprawie zmiany nazw ulicy. W związku z pozostawieniem nazwy ulicy Rolnej w osiedlu Kretomino, została zmieniona nazwa ulicy w pozostałej części Koszalina. Równocześnie wymaga to aktualizacji pozycji z Załącznika nr 1, która dotyczy jednego przystanku,

Lp. załącznik nr 1	Nazwa ulicy / rejon	Numer identyfikacyjny	Numer	Nazwa przystanku	Dostępność	Nieobowiązująca nazwa ulicy
1	2	3	4	5	6	7
266	Rekreacyjna	187	04	Park Wodny	ogólnodostępny	Rolna


4) uwzględnieniu nowych przystanków w celu zwiększenia dostępności do transportu publicznego. Objazd remontowego wiaduktu w ciągu alei Monte Cassino stworzył alternatywną trasę dla linii autobusowych, która wpłynęła na zwiększenie dostępności do komunikacji miejskiej w rejonie niżej wymienionych ulic. Po zakończeniu przebudowy planuje się tam pozostawienie połączenia autobusowego.

Lp.	Nazwa ulicy / rejon	Numer identyfikacyjny	Numer	Nazwa przystanku	Dostępność
1	2	3	4	5	6
235	Podgrodzie	294	01	Muzeum	ogólnodostępny
236	Podgrodzie	294	02	Muzeum	ogólnodostępny
281	Spółdzielcza	295	01	Spółdzielcza	ogólnodostępny
282	Spółdzielcza	295	02	Spółdzielcza	ogólnodostępny


PREZYDENT MIASTA
 Piotr Jedliński

PODINSPEKTOR
 Narloch, 10.01.2023r.
 mgr inż. Dorota Narloch

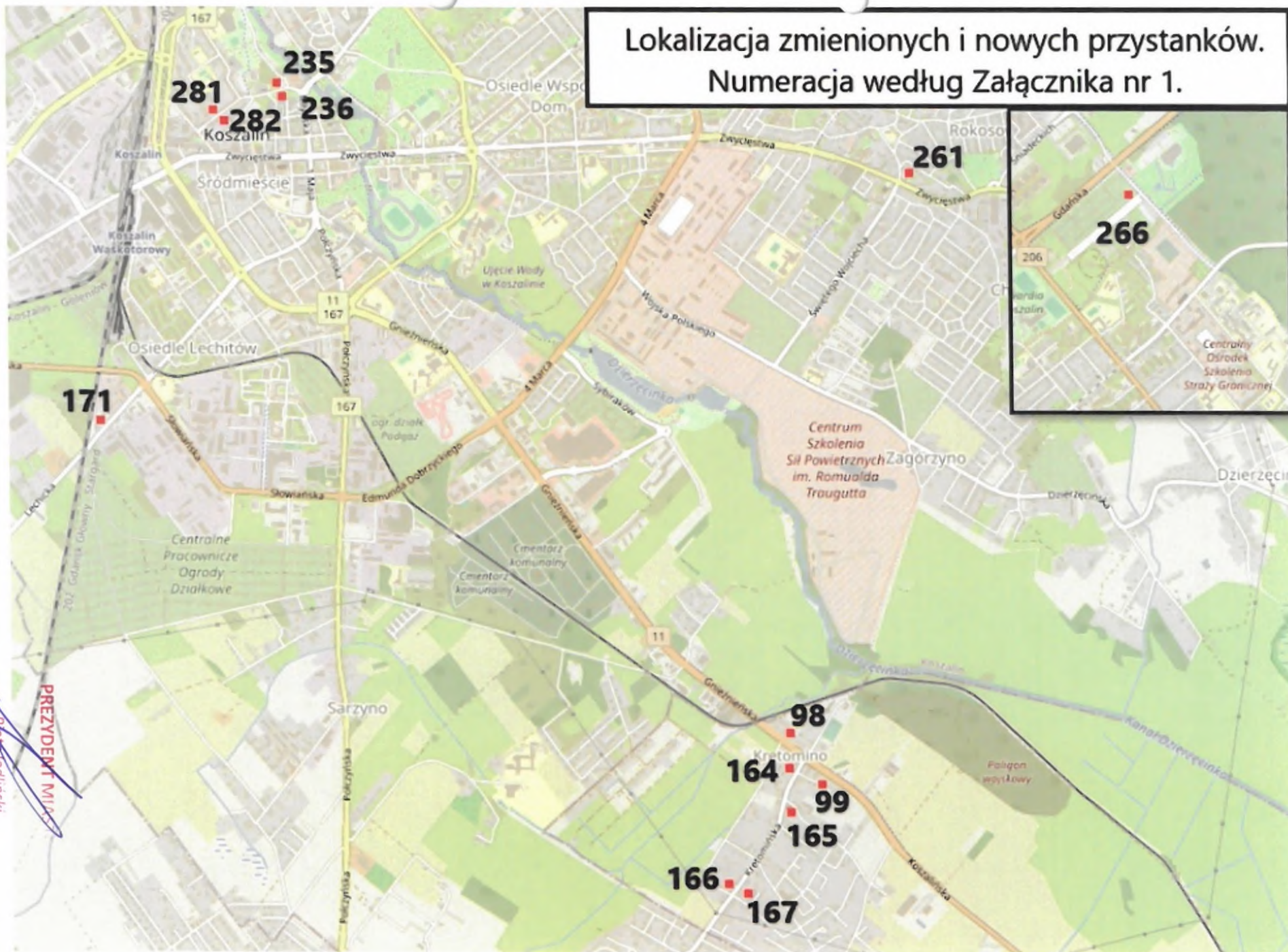
DYREKTOR WYDZIAŁU
 mgr Bożena Lejczak-Kurkiewicz
 10.01.23


 Zastępca Prezydenta

mgr Dorota Kędziarska-Jarosz
 Komunalnej i Mieszkaniowej


 mgr Dorota Kędziarska-Jarosz
 10.01.2023r.

Lokalizacja zmienionych i nowych przystanków.
Numeracja według Załącznika nr 1.



[Handwritten signature]
PREZYDENT Miasta
Piotr Jedliński