

UCHWAŁA NR
RADY MIEJSKIEJ W KOSZALINIE
z dnia2023 r.

w sprawie zaliczenia dróg do kategorii dróg gminnych oraz ustalenia ich przebiegu

Na podstawie art. 18 ust. 2 pkt 15 i art. 40 ust. 1 ustawy z dnia 8 marca 1990 r. o samorządzie gminnym (Dz. U. z 2023 r. poz. 40, poz. 572, poz. 1463), art. 7 ust. 2 i 3 ustawy z dnia 21 marca 1985 r. o drogach publicznych (Dz. U. z 2023 r. poz. 645, poz. 760, poz. 1193), po zasięgnięciu opinii Prezydenta Miasta Koszalina, Rada Miejska w Koszalinie uchwała, co następuje:

§ 1. Zalicza się do kategorii dróg gminnych oraz ustala przebieg następujących dróg położonych na terenie Gminy Miasto Koszalin:

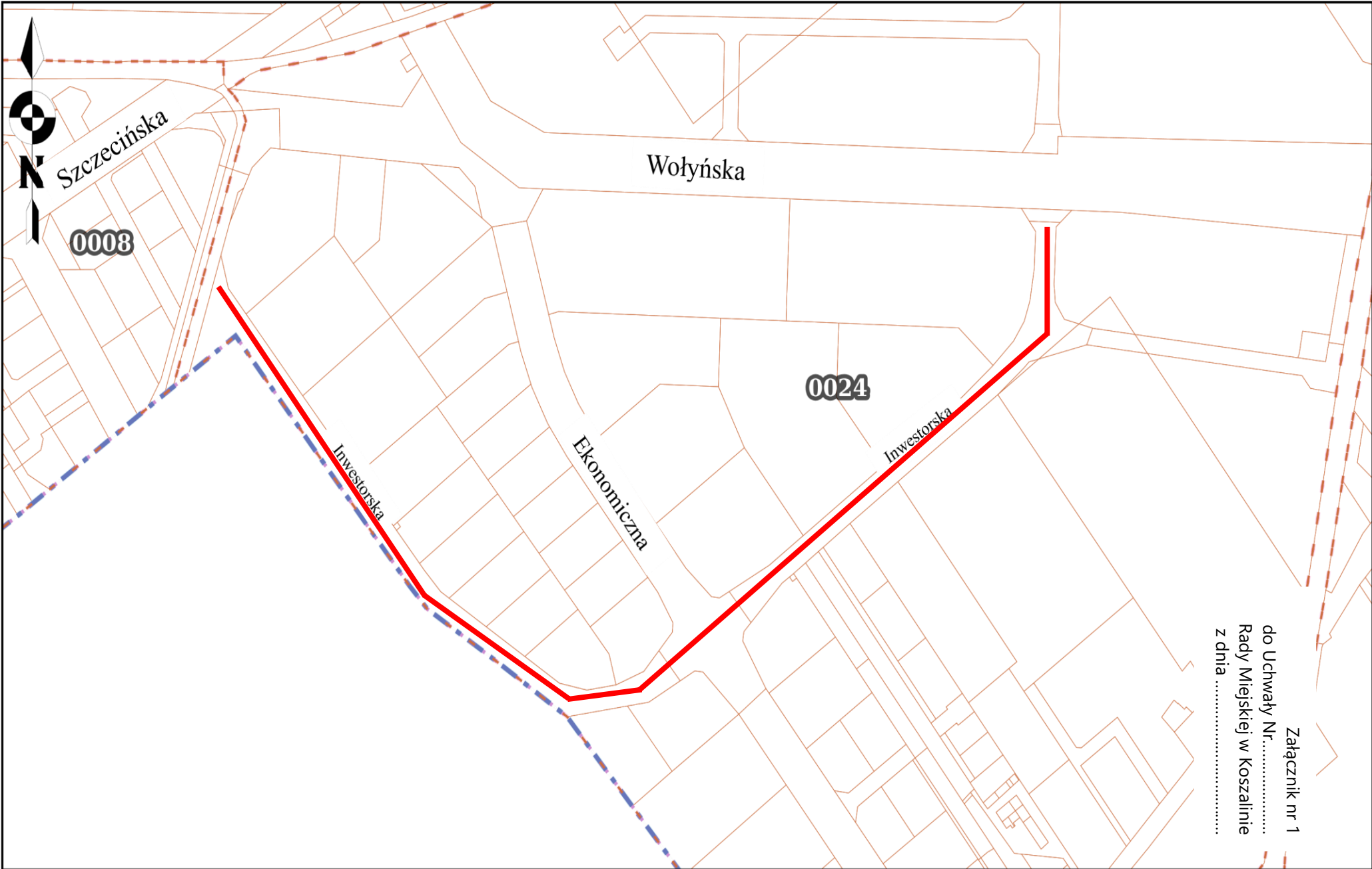
- 1) ulicę Inwestorską – od ulicy Wołyńskiej, zgodnie z załącznikiem graficznym nr 1,
- 2) ulicę Holenderską – od ulicy Duńskiej do Alei Europejskiej, zgodnie z załącznikiem graficznym nr 2,
- 3) ulicę Irlandzką – od ulicy Holenderskiej, zgodnie z załącznikiem graficznym nr 3,
- 4) ulicę Włoską – od ulicy Holenderskiej do Francuskiej, zgodnie z załącznikiem graficznym nr 4,
- 5) ulicę Fińską – od ulicy Francuskiej do ulicy Holenderskiej, zgodnie z załącznikiem graficznym nr 5,
- 6) ulicę Na Skarpie – przedłużenie do ulicy Kwiatkowskiego, zgodnie z załącznikiem graficznym nr 6,
- 7) ulicę Władysława Tatarkiewicza – od ulicy Akademickiej, zgodnie z załącznikiem graficznym nr 7.

§ 2. Wykonanie uchwały powierza się Prezydentowi Miasta Koszalina.

- § 3.** 1. Uchwała podlega ogłoszeniu w Dzienniku Urzędowym Województwa Zachodniopomorskiego.
2. Uchwała wchodzi w życie z dniem 1 stycznia 2024 r.

Przewodniczący Rady Miejskiej

Jan Kuriata

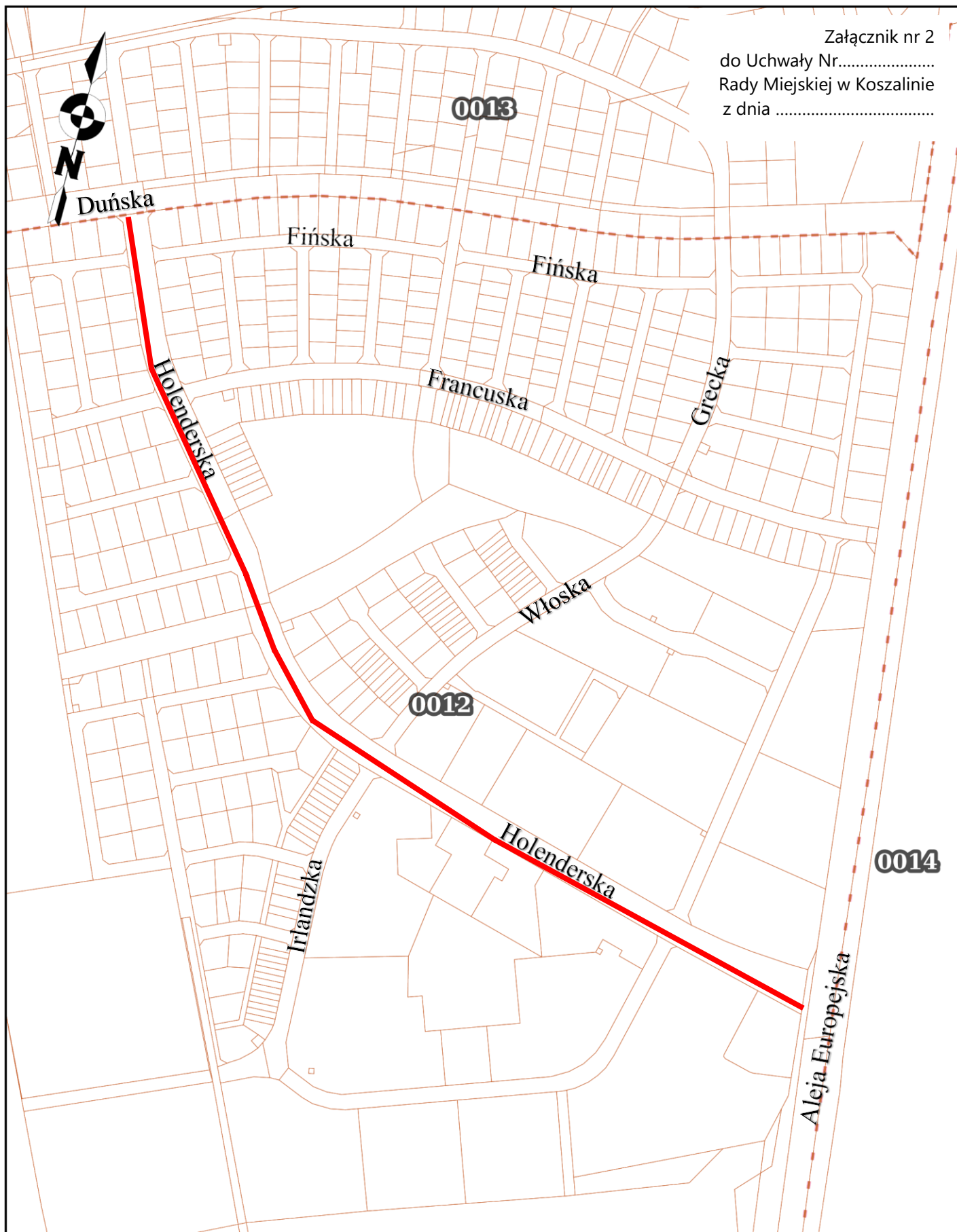


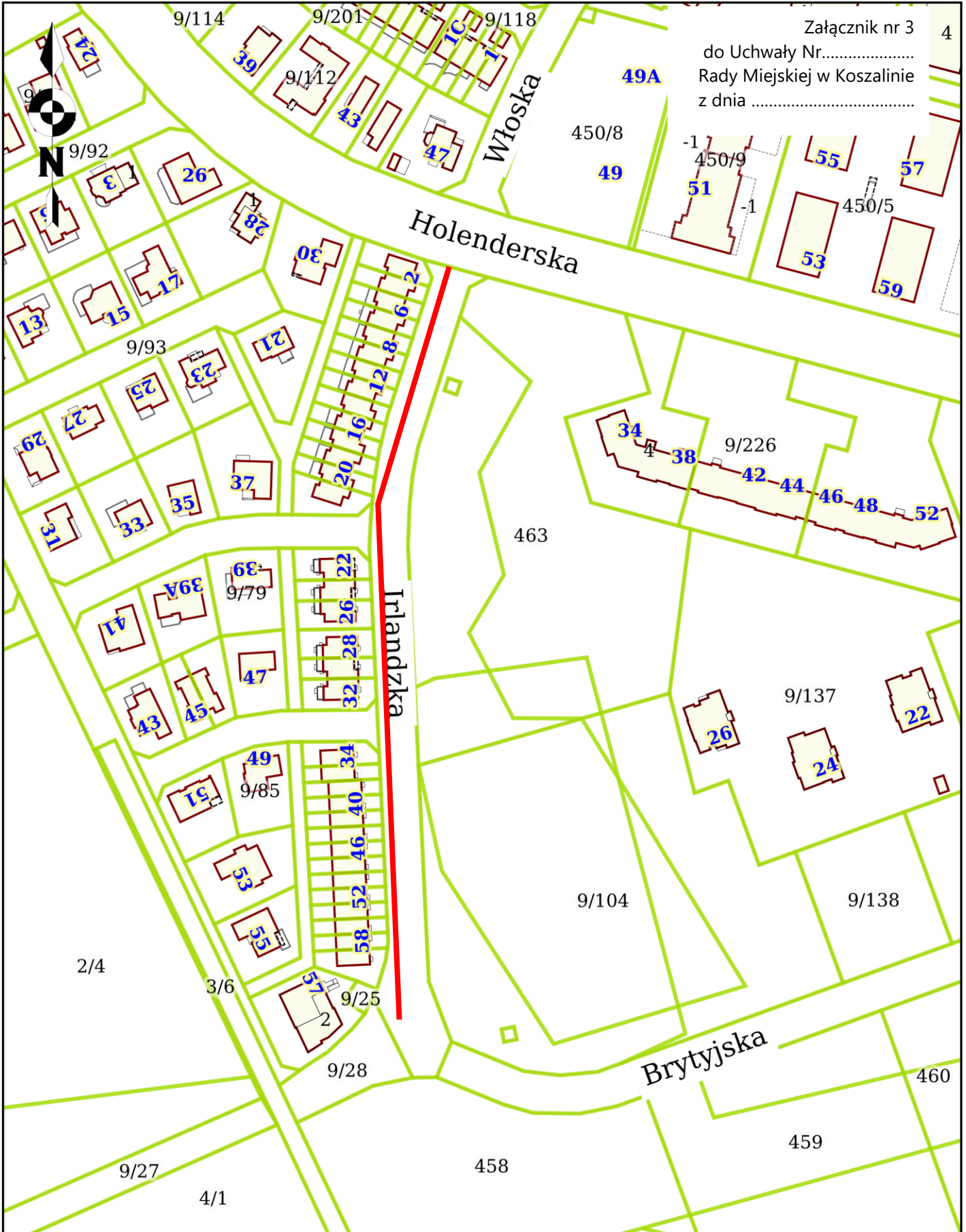
Załącznik nr 2

do Uchwały Nr.....

Rady Miejskiej w Koszalinie

z dnia



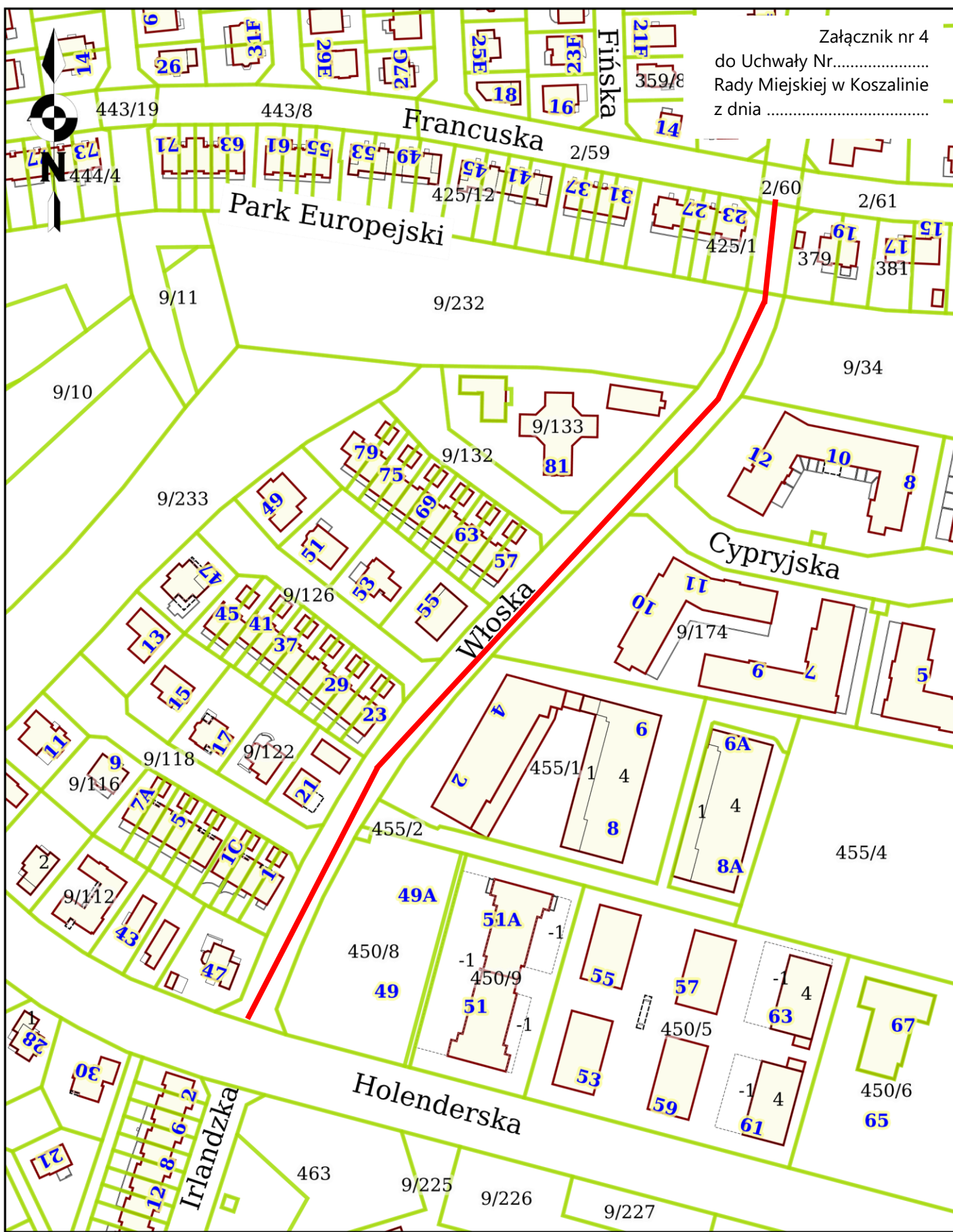


Załącznik nr 4

do Uchwały Nr.....

Rady Miejskiej w Koszalinie

z dnia

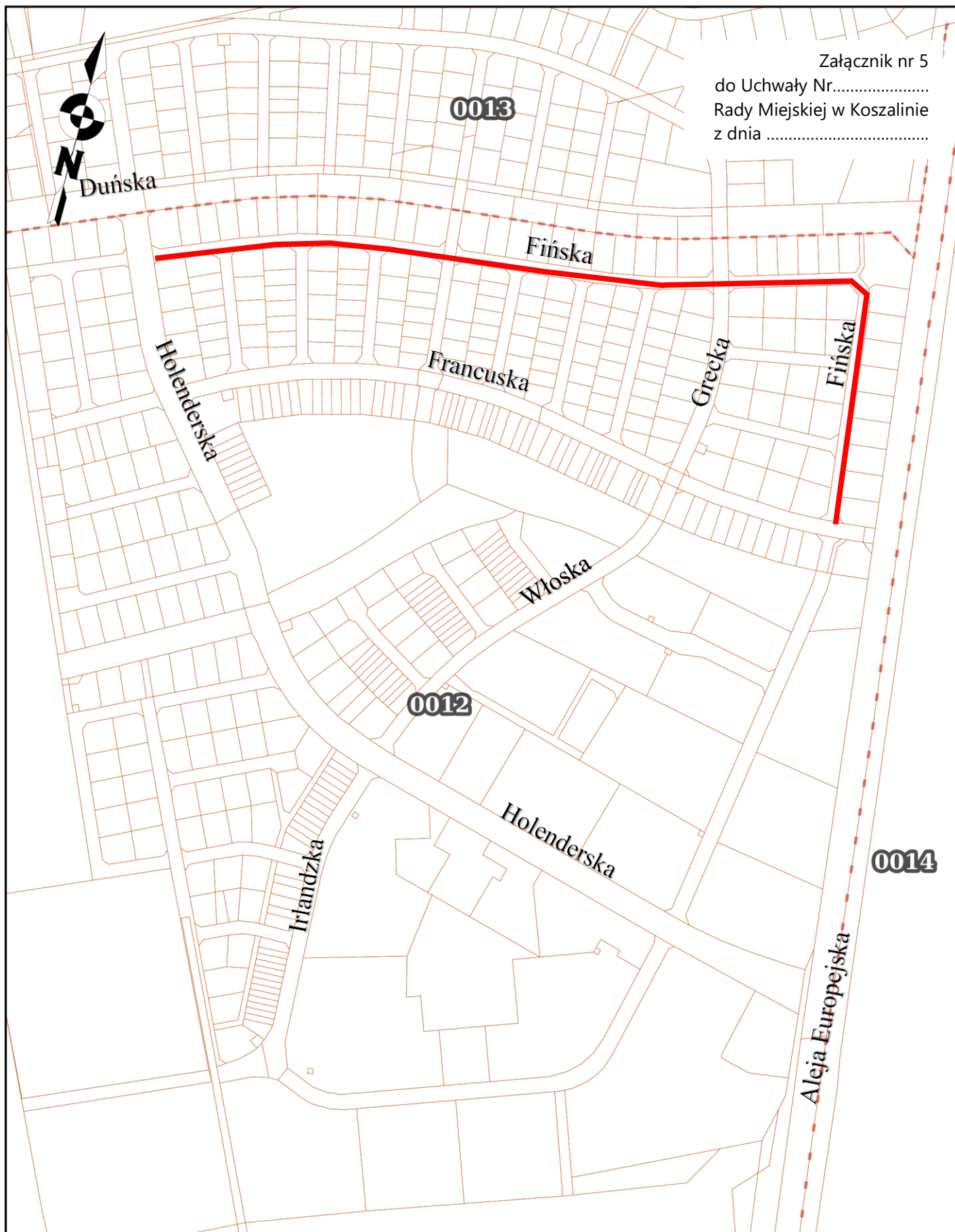


Załącznik nr 5

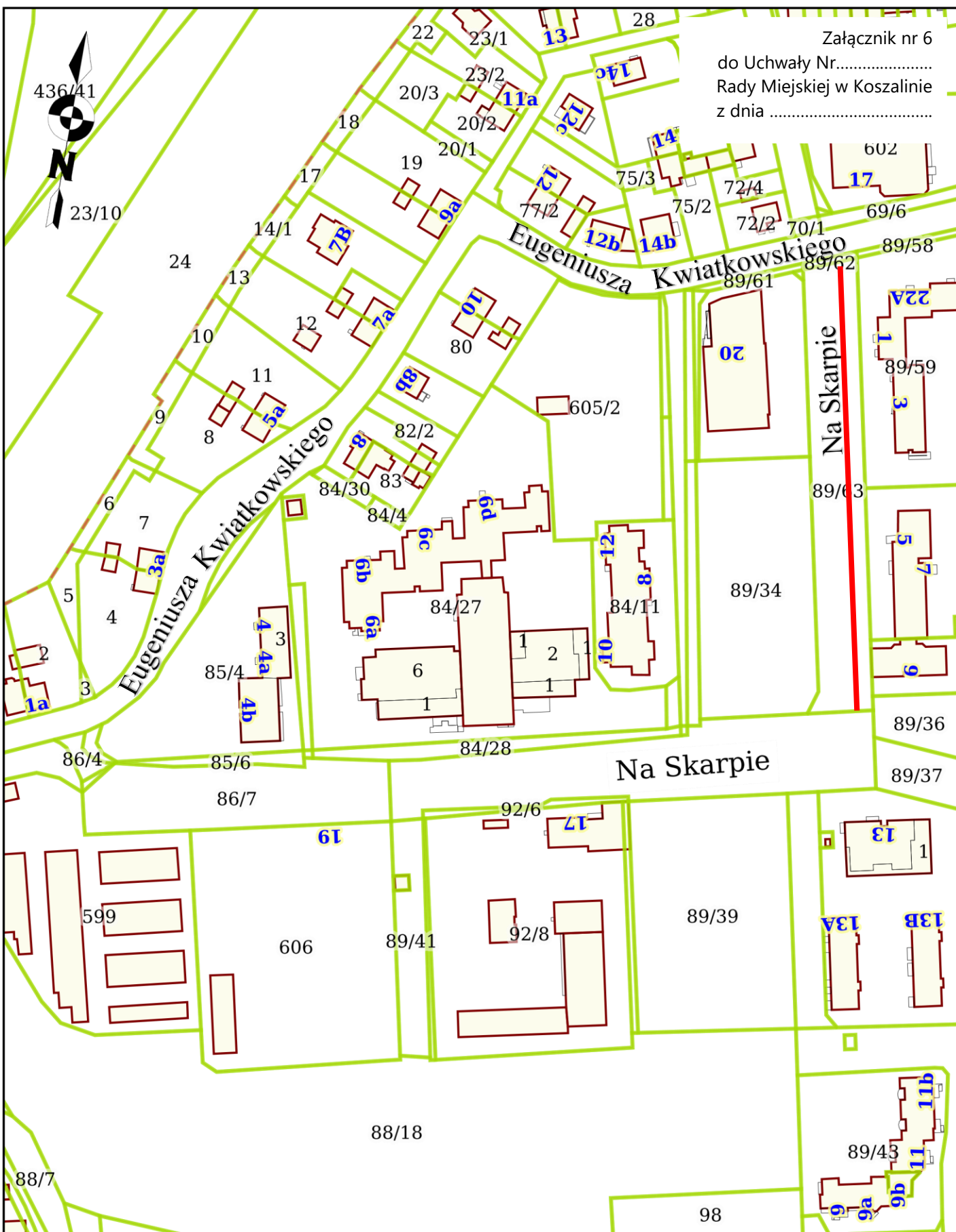
do Uchwały Nr.....

Rady Miejskiej w Koszalinie

z dnia



Załącznik nr 6
do Uchwały Nr.....
Rady Miejskiej w Koszalinie
z dnia

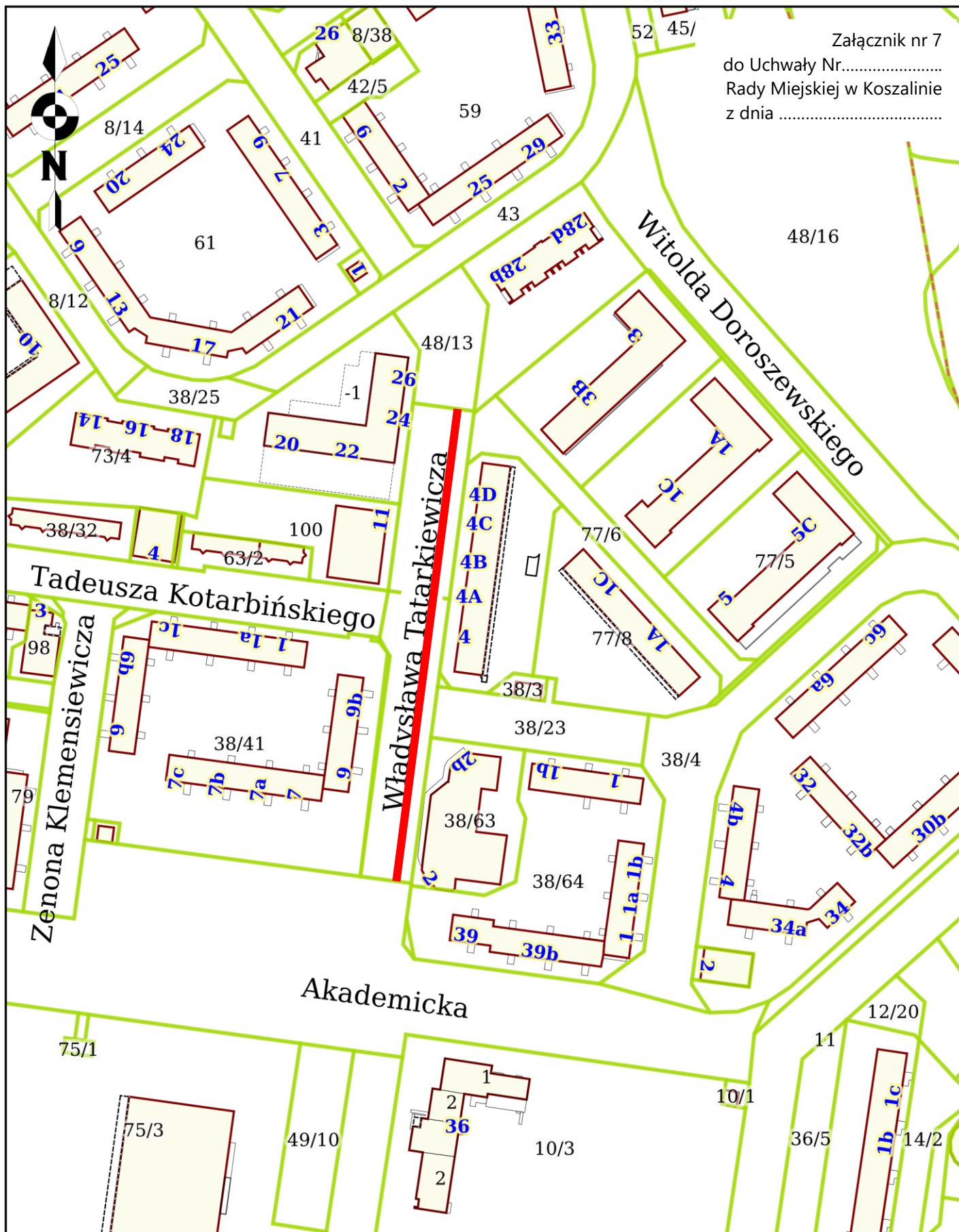


Załącznik nr 7

do Uchwały Nr.....

Rady Miejskiej w Koszalinie

z dnia



Uzasadnienie

do uchwały w sprawie zaliczenia dróg do kategorii dróg gminnych oraz ustalenia ich przebiegu.

Stosownie do treści art. 7 ust. 2 i 3 ustawy z dnia 21 marca 1985 r. o drogach publicznych (Dz. U. z 2023r. poz. 645 z późn. zm.) do właściwości rady gminy należy podejmowanie uchwał w sprawie zaliczenia ciągów komunikacyjnych do kategorii dróg gminnych oraz ustalenia ich przebiegu.

Wniosek w sprawie zaliczenia do kategorii dróg gminnych złożony został przez Zarząd Dróg i Transportu w Koszalinie i uzyskał pozytywną opinię Prezydenta Miasta Koszalina.

Zgodnie z uchwalonymi przez Radę Miejską w Koszalinie miejscowymi planami zagospodarowania przestrzennego przedmiotowe ulice stanowią:

1. ulica Inwestorska – od ulicy Wołyńskiej, zlokalizowana na terenie osiedla Lechitów w Koszalinie w miejscowym planie zagospodarowania przestrzennego uchwalonym uchwałą Nr XIV/165/2015 Rady Miejskiej w Koszalinie z dnia 29 października 2015 r., oznaczona jest symbolem 2KDL i 3KDL z przeznaczeniem terenu na teren drogi publicznej klasy lokalnej, przebieg zgodny z załącznikiem graficznym nr 1,
2. ulica Holenderska – od ulicy Duńskiej do Alei Europejskiej, zlokalizowana na terenie osiedla Unii Europejskiej w Koszalinie w miejscowym planie zagospodarowania przestrzennego uchwalonym uchwałą Nr XLI/674/2022 Rady Miejskiej w Koszalinie z dnia 27 stycznia 2022 r., oznaczona jest symbolem 01KDL z przeznaczeniem terenu na teren drogi publicznej klasy lokalnej, przebieg zgodny z załącznikiem graficznym nr 2,
3. ulica Irlandzka – od ulicy Holenderskiej, zlokalizowana na terenie osiedla Unii Europejskiej w Koszalinie w miejscowym planie zagospodarowania przestrzennego uchwalonym uchwałą Nr XLI/674/2022 Rady Miejskiej w Koszalinie z dnia 27 stycznia 2022 r., oznaczona jest symbolem 05KDL z przeznaczeniem terenu na teren drogi publicznej klasy lokalnej, przebieg zgodny z załącznikiem graficznym nr 3,
4. ulica Włoska – od ulicy Holenderskiej do Francuskiej, zlokalizowana na terenie osiedla Unii Europejskiej w Koszalinie w miejscowym planie zagospodarowania przestrzennego uchwalonym uchwałą Nr XLI/674/2022 Rady Miejskiej w Koszalinie z dnia 27 stycznia 2022 r., oznaczona jest symbolem 02KDL z przeznaczeniem terenu na teren drogi publicznej klasy lokalnej, przebieg zgodny z załącznikiem graficznym nr 4,
5. ulica Fińska – od ulicy Francuskiej do ulicy Holenderskiej, zlokalizowana na terenie osiedla Unii Europejskiej w Koszalinie w miejscowym planie zagospodarowania przestrzennego uchwalonym uchwałą Nr XLI/674/2022 Rady Miejskiej w Koszalinie z dnia 27 stycznia 2022 r., oznaczona jest symbolami 26KDD, 27KDD i 36KDD z przeznaczeniem terenu na teren drogi publicznej klasy dojazdowej, przebieg zgodny z załącznikiem graficznym nr 5,
6. ulica Na Skarpie – przedłużenie do ulicy Kwiatkowskiego. Ulica Na Skarpie zlokalizowana na terenie osiedla „Na Skarpie” w Koszalinie zgodnie z nowym miejscowym planem zagospodarowania przestrzennego uchwalonym uchwałą Nr XXXV/584/2021 Rady Miejskiej w Koszalinie z dnia 23 września 2021 r., oznaczona jest symbolem 03KDL z przeznaczeniem terenu na teren drogi publicznej klasy lokalnej, przebieg zgodny z załącznikiem graficznym nr 6,
7. ulica Władysława Tatarkiewicza – od ulicy Akademickiej, zlokalizowana na terenie osiedla im. Tadeusza Kotarbińskiego w Koszalinie w miejscowym planie zagospodarowania przestrzennego uchwalonym uchwałą Nr XVI/307/2020 Rady Miejskiej w Koszalinie z dnia 17 kwietnia 2020 r., oznaczona jest symbolami 37KDD i 40KDD z przeznaczeniem terenu na teren drogi publicznej klasy dojazdowej, przebieg zgodny z załącznikiem graficznym nr 7.

Powyższe ulice nie posiadają aktualnie kategorii drogi publicznej, stanowią drogi wewnętrzne będące własnością Gminy Miasto Koszalin, wobec czego, zgodnie z miejscowym planem zagospodarowania przestrzennego, wnioskowanym ulicom należy nadać kategorię drogi gminnej.



Prezydent
Miasta Koszalina

Koszalin, dnia 11 sierpnia 2023 r.

Opinia

w sprawie zaliczenia dróg do kategorii dróg gminnych oraz ustalenia ich przebiegu

Działając na podstawie art. 7 ust. 2 ustawy z dnia 21 marca 1985 r. o drogach publicznych (Dz. U. z 2023 r. poz. 645 z późn. zm.), opiniuję pozytywnie zaliczenie niżej wymienionych dróg do kategorii dróg gminnych, zgodnie z załącznikami do projektu uchwały Rady Miejskiej w Koszalinie w sprawie zaliczenia dróg do kategorii dróg gminnych oraz ustalenia ich przebiegu:

1. ulicę Inwestorską – od ulicy Wołyńskiej, zgodnie z załącznikiem graficznym nr 1,
2. ulicę Holenderską – od ulicy Duńskiej do Alei Europejskiej, zgodnie z załącznikiem graficznym nr 2,
3. ulicę Irlandzką – od ulicy Holenderskiej, zgodnie z załącznikiem graficznym nr 3,
4. ulicę Włoską – od ulicy Holenderskiej do Francuskiej, zgodnie z załącznikiem graficznym nr 4,
5. ulicę Fińską – od ulicy Francuskiej do ulicy Holenderskiej, zgodnie z załącznikiem graficznym nr 5,
6. ulicę Na Skarpie – przedłużenie do ulicy Kwiatkowskiego, zgodnie z załącznikiem graficznym nr 6,
7. ulicę Władysława Tatarkiewicza – od ulicy Akademickiej, zgodnie z załącznikiem graficznym nr 7.

PREZYDENT MIASTA

Piotr Jedliński

Urząd Miejski w Koszalinie
Rynek Staromiejski 6-7

75-007 Koszalin
Kierownik Referatu Gospodarki
Komunalnej i Mieszkaniowej

mgr Dorota Kędzierska-Jarosz

DYREKTOR WYDZIAŁU

mgr Renata Radzińska-Kurłanda

tel. (+48) 94 34 88 600

fax (+48) 94 34 88 625

www.koszalin.pl