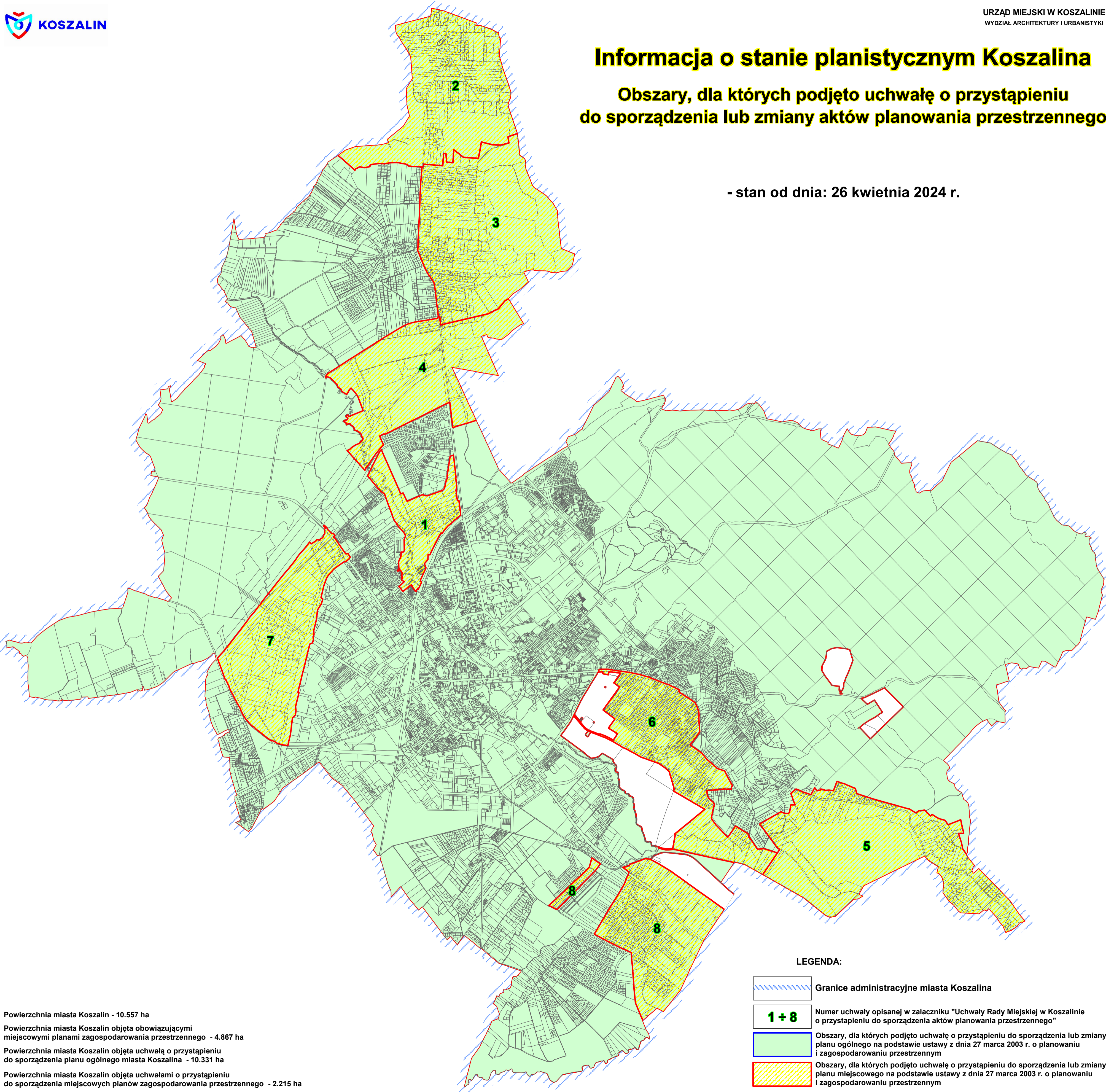


Informacja o stanie planistycznym Koszalina


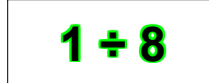


Obszary, dla których podjęto uchwałę o przystąpieniu do sporządzenia lub zmiany aktów planowania przestrzennego

- stan od dnia: 26 kwietnia 2024 r.



Powierzchnia miasta Koszalin - 10.557 ha
 Powierzchnia miasta Koszalin objęta obowiązującymi miejscowymi planami zagospodarowania przestrzennego - 4.867 ha
 Powierzchnia miasta Koszalin objęta uchwałą o przystąpieniu do sporządzenia planu ogólnego miasta Koszalina - 10.331 ha
 Powierzchnia miasta Koszalin objęta uchwałami o przystąpieniu do sporządzenia miejscowych planów zagospodarowania przestrzennego - 2.215 ha

LEGENDA:

-  Granice administracyjne miasta Koszalina
-  **1 + 8** Numer uchwały opisanej w załączniku "Uchwały Rady Miejskiej w Koszalinie o przystąpieniu do sporządzenia aktów planowania przestrzennego"
-  Obszary, dla których podjęto uchwałę o przystąpieniu do sporządzenia lub zmiany planu ogólnego na podstawie ustawy z dnia 27 marca 2003 r. o planowaniu i zagospodarowaniu przestrzennym
-  Obszary, dla których podjęto uchwałę o przystąpieniu do sporządzenia lub zmiany planu miejscowego na podstawie ustawy z dnia 27 marca 2003 r. o planowaniu i zagospodarowaniu przestrzennym