

URZĄD MIEJSKI W KOSZALINIE
 CENTRALNY BIAŁY KARTOGRAFICZNY I KARTOGRAFICZNY
 REJESTR OŚRODKÓW DOKUMENTACJI
 GEODEZYJNEJ I KARTOGRAFICZNEJ
 Rynek Staromiejski 6-7
 75-007 KOSZALIN





KOSZALIN
 MAPA SYTUACYJNO-WYSOKOŚCIOWA
 SKALA 1:500


Nie wyklucza się istnienia w terenie
 innych nie wykazanych na niniejszej
 mapie urządzeń podziemnych, które
 nie były zgłoszone do inwentaryzacji
 lub o których brak jest informacji
 w instytucjach branżowych.

Zakres opracowania
 Koszalin 13.11.2000r.
 Marian Kowalik Zaśw. GUGiK-Nr 934

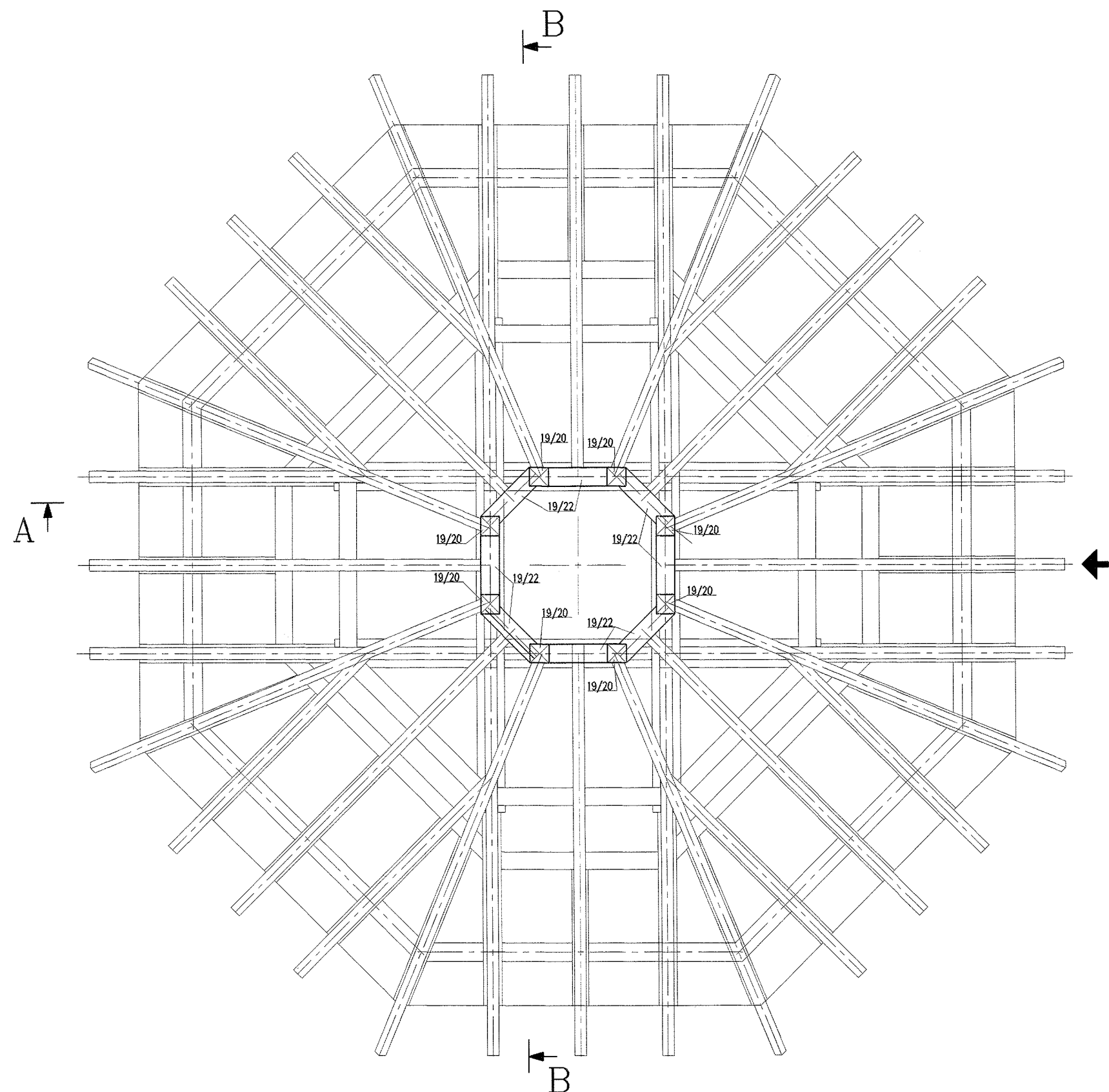
USŁUGI GEODEZYJNO-KARTOGRAFICZNE
 Marian Kowalik
 ul. W. Wątkowicza 16/16, tel. 345-38-70
 75-015 KOSZALIN
 NIP 520-108-51-67

BIURO MIASTA KOSZALINA
 USŁUGI DOKUMENTACJI GEODEZYJNEJ
 I KARTOGRAFICZNEJ
 Wydział Geodezji i Kartografii
 ul. W. Wątkowicza 16/16, tel. 345-38-70
 75-015 KOSZALIN
 NIP 520-108-51-67
 13.11.2000r.

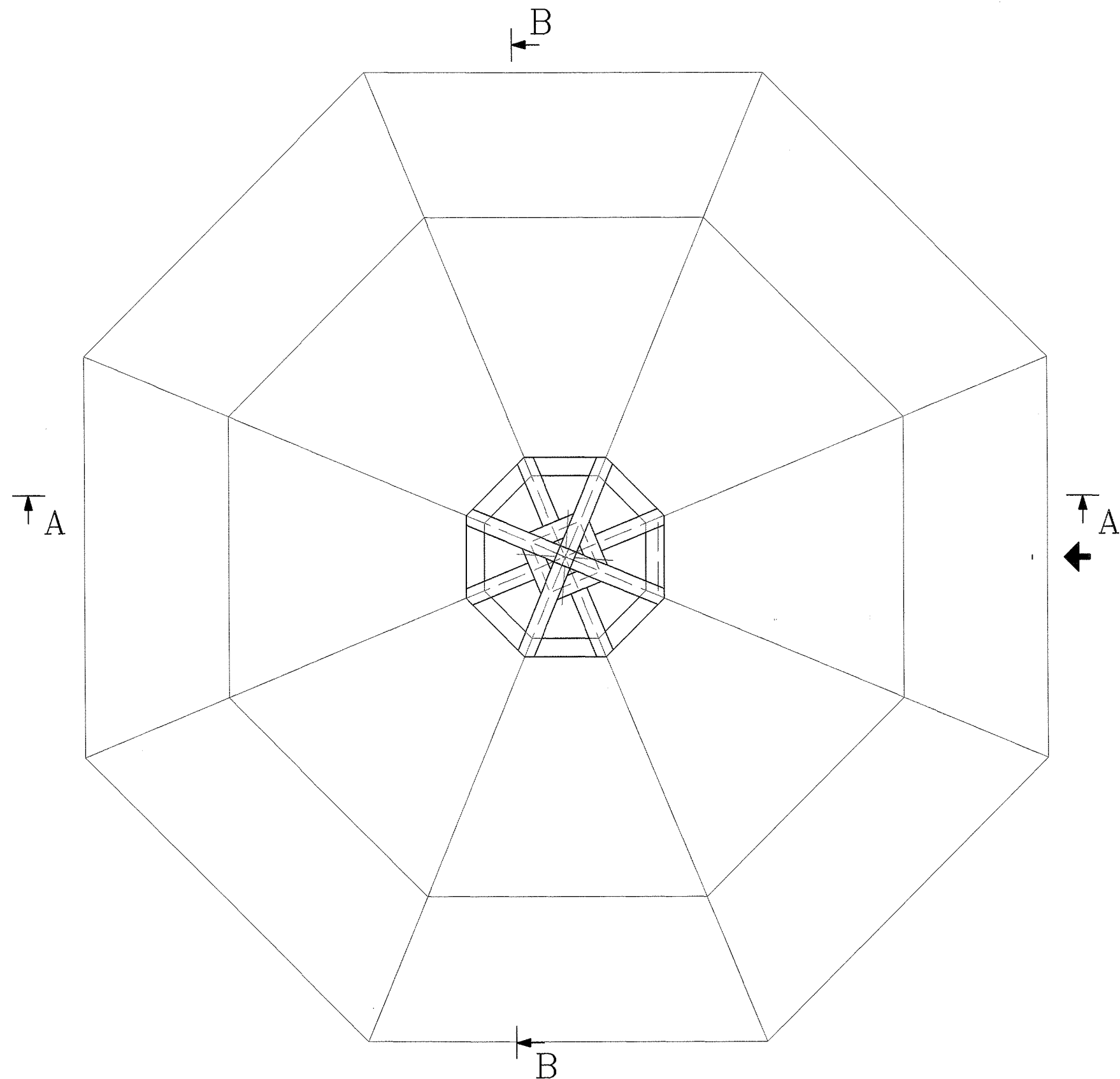
-  - KAPLICA
-  - GRANICA DZIAŁKI
-  - OGRODZENIE ISTNIEJĄCE
-  - WEJŚCIE DO KAPLICY

PU-H AGRO-HATECH 75-630 KOSZALIN ul. Bzów 14 KOSZALIN, WRZESIEŃ 2004	PROJEKTOWAŁ: mgr inż. Zbigniew KOCUR Upr. UAN/N/7210/459/87 i 114/90	EKSPERTYZA TECHNICZNA skala: 1:50 OBIEKT: KAPLICA p.w. św. GERTRUDY ADRES: KOSZALIN, dz. nr 187/1 INWESTOR: Parafia Ewangelicko -Augsburska w Koszalinie	K 1
			
Plan sytuacyjno-wysokościowy			

05-00 (15-a-4) 05-00 (15-B-3)




Przekrój E-E

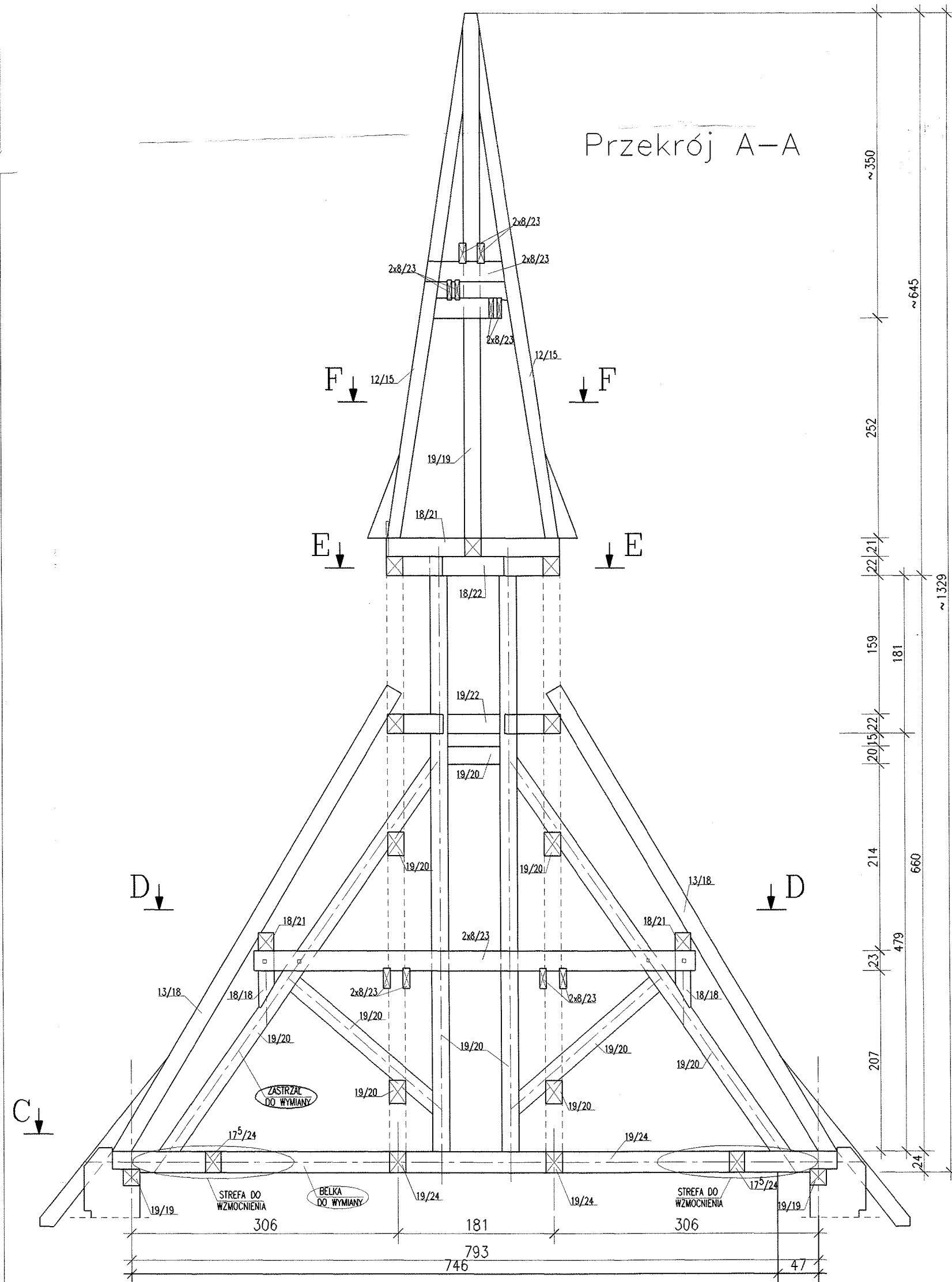


Przekrój F-F

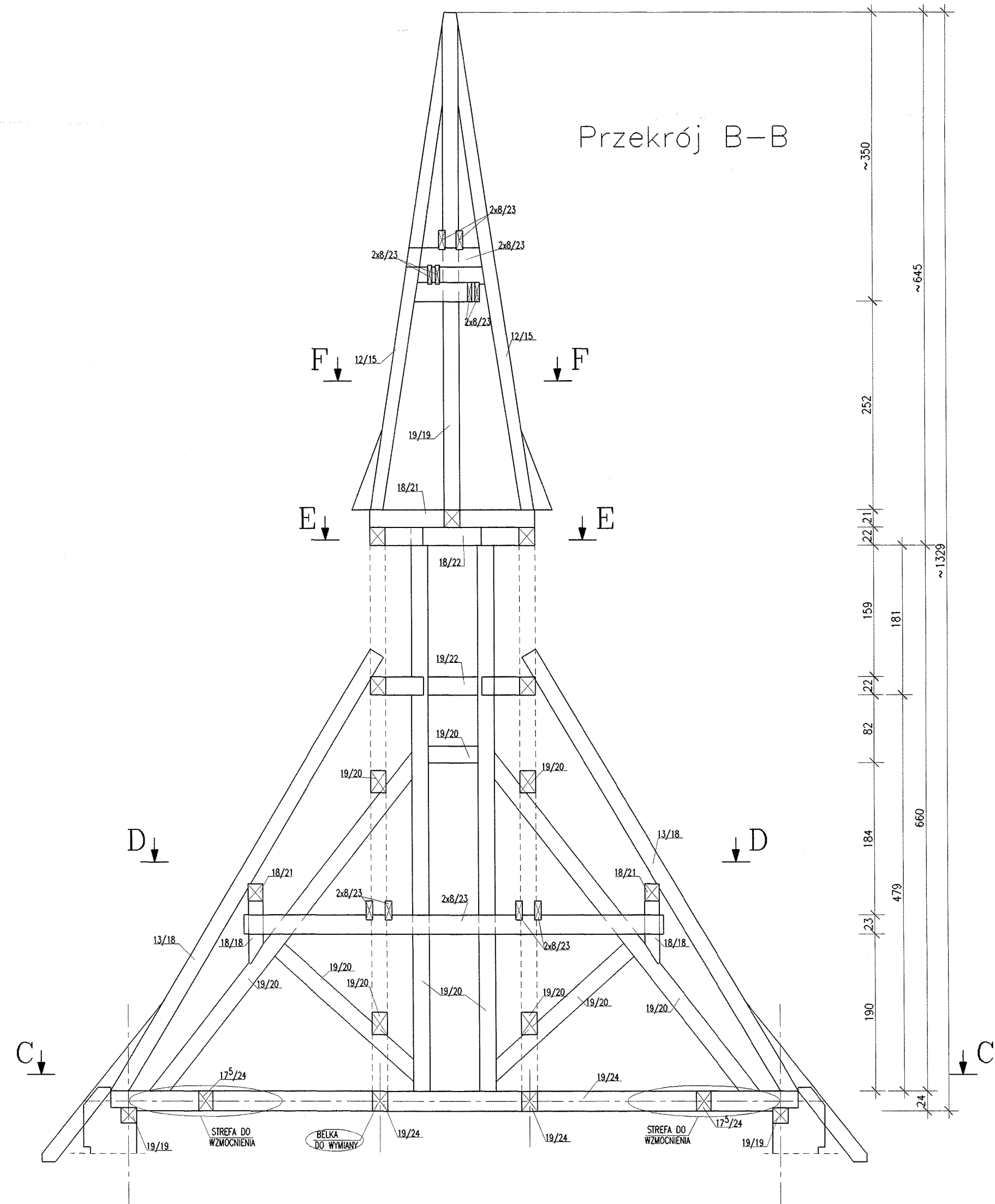
← Wejście do kaplicy

PU-H AGRO-HATECH 75-630 KOSZALIN ul.Bzów 14 KOSZALIN, WRZESIEŃ 2004	PROJEKTOWAŁ: mgr inż. Zbigniew KOZUR Upr:UAM/N/7210/459/87 i 114/90 	EKSPERTYZA TECHNICZNA skala : 1:50 OBIEKT: KAPLICA p.w. św. GERTRUDY ADRES: KOSZALIN, dz. nr 187/1 INWESTOR: Parafia Ewangelicko -Augsburska w Koszalinie Rzut więźby -przekrój E-E i F-F	K 3
---	--	---	--------------------------

Przekrój A-A



Przekrój B-B



PU-H AGRO-HATECH
75-630 KOSZALIN ul.Bzdów 14
KOSZALIN, WRZESIEŃ 2004

PROJEKTOWAŁ:
mgr inż. Zbigniew KODUR
Uprawn./N/7219/459/87 i 114/90

Kodur

EKSPERTYZA TECHNICZNA skala : 1:50
OBJEKT: KAPLICA p.w. św. GERTRUDY
ADRES: KOSZALIN, dz. nr 187/1
INWESTOR: Parafia Ewangelicko
-Augsburska w Koszalinie

Przekrój pionowy A-A i B-B

K
4